



## 818 680 habitants dans l'Oise au 1<sup>er</sup> janvier 2014

Avec 818 680 habitants au 1<sup>er</sup> janvier 2014, la population de l'Oise s'est accrue de 17 168 habitants depuis 2009, soit un rythme annuel de croissance de + 0,4 %, contre + 0,2 % en région Hauts-de-France et + 0,5 % au niveau national. Cette croissance de la population du département est portée par les communes de moins de 15 000 habitants, les plus peuplées étant généralement stables. Plus d'un habitant sur deux réside dans l'une des cinquante communes les plus importantes.

Gwenaëlle Baron, Jean-Marc Mierlot.

Composé de 690 communes, le département de l'Oise rassemble 818 680 habitants en 2014, soit 17 168 personnes de plus qu'en 2009. Sur ces cinq années, cela correspond à un accroissement annuel moyen de + 0,4 %. Cette hausse de population est deux fois plus marquée que celle observée sur le plan régional (+ 0,2 %) mais reste inférieure au niveau national (+ 0,5 %) (figure 2).

### Une hausse de la population portée par les communes de moins de 15 000 habitants

Contrairement à la région, où la hausse de population est portée principalement par les communes de petites tailles, la croissance isarienne est beaucoup mieux répartie. En effet, le groupe des cinquante plus grandes communes de l'Oise a gagné 7 429 habitants entre 2009 et 2014, soit une augmentation annuelle de + 0,4 % (figures 1 et 3) comparable à celle du département dans son ensemble. En Hauts-de-France, les cinquante communes les plus peuplées n'ont gagné que 2 159 habitants sur la même période soit un rythme annuel de + 0,02 %.

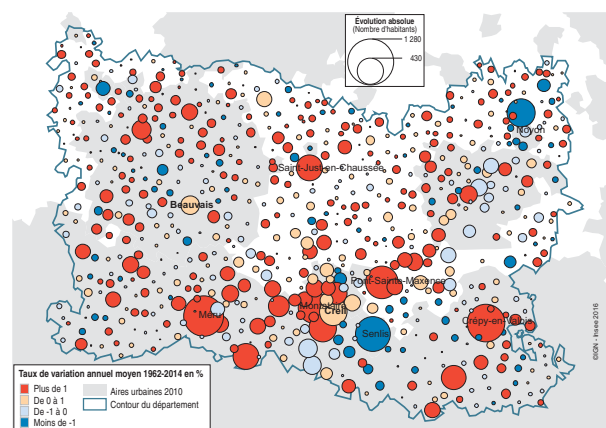
### 2 Évolution de la population des départements des Hauts-de-France entre 2009 et 2014

	Population 2014 (habitants)	Population 2009 (habitants)	Variation 2009-2014 (en nombre d'habitants)	Taux de variation annuel de la population entre 2009 et 2014 (%)
Aisne	539 783	539 870	-87	0,0
Nord	2 603 472	2 571 940	31 532	0,2
Oise	818 680	801 512	17 168	0,4
Pas-de-Calais	1 472 589	1 461 257	11 332	0,2
Somme	571 632	569 775	1 857	0,1
Hauts de France	6 006 156	5 944 354	61 802	0,2
France	65 906 986	64 304 500	1 602 486	0,5

Source : Insee, recensements de la population 2009 et 2014.

Au 1<sup>er</sup> janvier 2014, la France compte 65 906 986 habitants. La région des Hauts-de-France, avec 61 802 personnes de plus qu'en 2009, dépasse les 6 millions d'habitants (6 006 156). Elle est la deuxième région de province, derrière la région Auvergne-Rhône-Alpes (7 820 966). La concentration de la population au sein des cinquante plus grandes communes est assez marquée. En région Hauts-de-France, elles représentent 1,3 % de l'ensemble des communes de la région et concentrent 32,5 % de la population régionale.

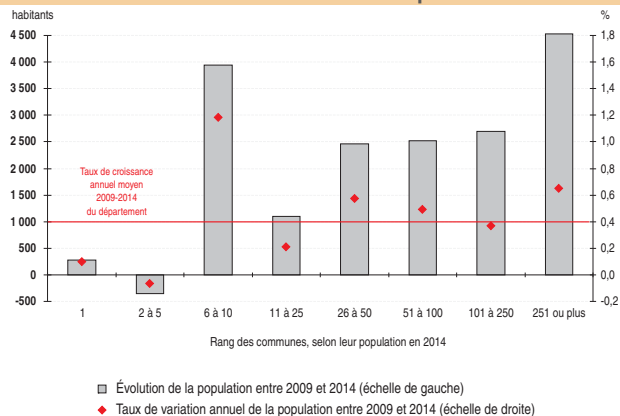
### 1 Évolution de la population des communes du département de l'Oise entre 2009 et 2014



Source : Insee, recensements de la population 2009 et 2014.

Entre 2009 et 2014, la population des trois principales communes (Beauvais, Compiègne et Creil) reste globalement stable (figure 4). Sur cette période récente, ce sont des communes classées entre le sixième et le dixième rang qui dynamisent la population du département (Crépy-en-Valois, Méru, Montataire et Pont-Sainte-Maxence). L'accroissement annuel de ces communes s'échelonne de + 1,2 % à + 1,9 %.

### 3 Évolution de la population selon le rang de taille des communes entre 2009 et 2014 dans le département de l'Oise



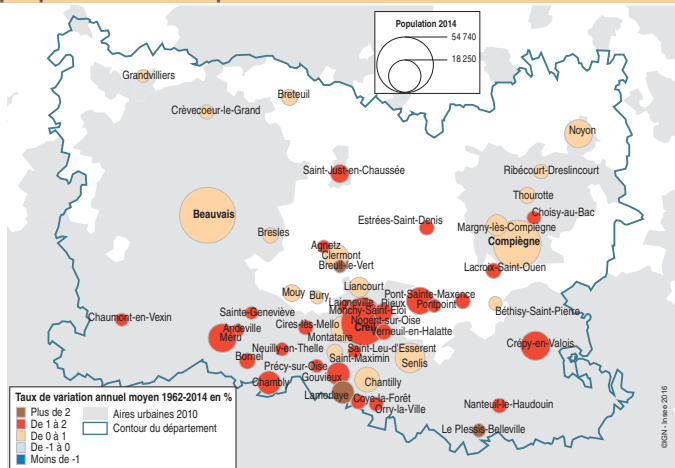
Lecture : Entre 2009 et 2014, les 11 à 25 premières communes ont connu une croissance démographique moyenne de + 0,2 % par an, qui s'est accompagnée d'une hausse de leur population municipale d'environ 1 100 personnes en 5 ans.  
Source : Insee, recensements de la population 2009 et 2014.

### 4 Les 10 communes les plus peuplées du département de l'Oise en 2014

Communes	Population	Population	Taux de variation annuel de la population (%)		Rang départemental
	2014	2009	entre 2009 et 2014	entre 1962 et 2014	1962
Beauvais	54 738	54 461	0,1	0,9	1
Compiègne	40 732	40 860	-0,1	1,0	2
Creil	34 922	34 327	0,3	1,2	3
Nogent-sur-Oise	19 231	19 100	0,1	1,5	7
Senlis	15 292	16 250	-1,2	0,9	5
Crépy-en-Valois	14 968	13 839	1,6	1,4	10
Méru	14 318	13 036	1,9	1,8	13
Noyon	13 808	13 896	-0,1	0,8	6
Montataire	13 139	12 366	1,2	0,6	4
Pont-Sainte-Maxence	12 669	11 821	1,4	1,1	11

Source : Insee, recensements de la population.

### 5 Évolution de la population des 50 communes les plus peuplées en 2014 depuis 1962



Source : Insee, recensements de la population 1962 et 2014.

### Plus de la moitié des habitants de l'Oise vivent dans les cinquante plus grandes communes

Dans l'Oise, les cinquante communes ayant le plus d'habitants regroupent 52,1 % de la population en 2014 alors qu'elles constituent 7,2 % des communes. Six communes isariennes font partie des plus peuplées de la région. La commune de Beauvais, avec 54 738 habitants, se classe au 9<sup>e</sup> rang de la région. Les communes de Compiègne (40 732 habitants) et de Creil (34 922 habitants) se positionnent respectivement aux 15<sup>e</sup> et 17<sup>e</sup> places. Viennent ensuite les communes de Nogent-sur-Oise (40<sup>e</sup>), Senlis (48<sup>e</sup>), et Crépy-en-Valois (50<sup>e</sup>).

Le département de l'Oise comptant principalement des villes moyennes, le seuil de population des cinquante communes les plus peuplées du département est très inférieur à celui des Hauts-de-France. Alors que 2 987 habitants suffisent, dans l'Oise, pour intégrer ce groupe, la cinquantième commune en recense cinq fois plus (14 968 habitants) au niveau régional. Si ce seuil a peu évolué depuis 1962 (14 268), celui de l'Oise a doublé en cinq décennies (1 593 en 1962), conséquence de la forte hausse de population de l'ensemble des communes de ce département.

Depuis 1962, Beauvais a perdu un peu de sa position au sein du département (figure 5). En 2014, 6,7 % des habitants de l'Oise résident à Beauvais, ils étaient 7,1 % en 1962. De nombreuses communes, sous l'influence de la région parisienne, ont profité des migrations résidentielles en provenance d'Île-de-France pour se développer. Par exemple, des communes telles que Nogent-sur-Oise, Crépy-en-Valois ou Méru ont connu une progression importante ces cinquante dernières années.

#### Insee Hauts-de-France

130 avenue du Président J.F. Kennedy  
CS 70769  
59034 Lille Cedex

#### Directeur de la publication :

Daniel Huart

#### Rédacteur en chef :

Nadine Lhuillier

ISSN n° 2494-3606

© Insee 2017

Crédits photos : © Laurent Ghesquière

### Pour en savoir plus

- 539 783 habitants dans l'Aisne au 1<sup>er</sup> janvier 2014, Insee Flash n°13, Insee Hauts-de-France, janvier 2017.
- 571 632 habitants dans la Somme au 1<sup>er</sup> janvier 2014, Insee Flash n°15, Insee Hauts-de-France, janvier 2017.
- 2 603 472 habitants dans le Nord au 1<sup>er</sup> janvier 2014, Insee Flash n°16, Insee Hauts-de-France, janvier 2017.
- 1 472 589 habitants dans le Pas-de-Calais au 1<sup>er</sup> janvier 2014, Insee Flash n°17, Insee Hauts-de-France, janvier 2017.

