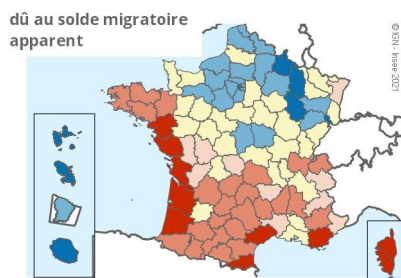
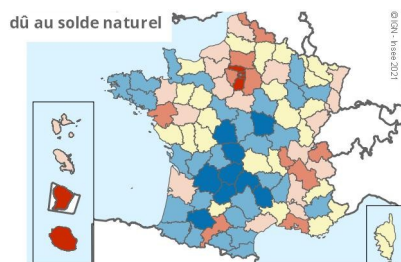
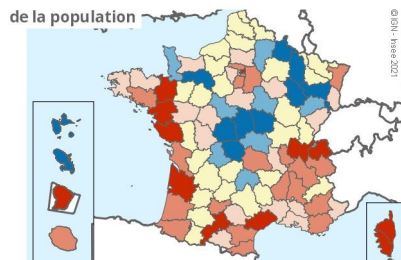


La population du département et son évolution

Taux de croissance annuel moyen 2014 - 2020

en %
-0,4 -0,1 0,2 0,4 0,8



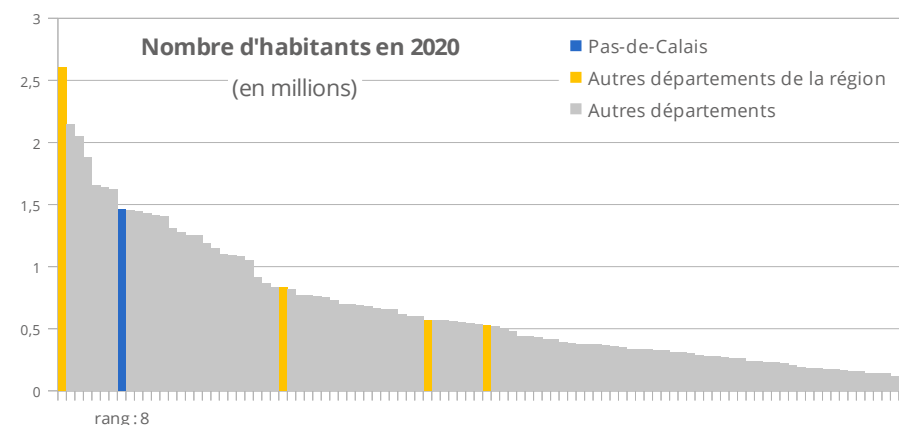
Note de lecture : Les taux sont calculés avec une seule décimale et la borne supérieure de chaque tranche est exclue. La tranche jaune claire comprend donc les valeurs : -0,1 ; 0 et 0,1, soit une stabilité.

Source : Insee, recensements de la population 2014 et 2020, état civil

| | Département | Région | France hors Mayotte |
|--------------------------------------|-------------|-----------|---------------------|
| Population au 1er janvier 2020 | 1 462 167 | 5 997 734 | 67 162 154 |
| Variation annuelle moyenne 2014-2020 | | | |
| en nombre d'habitants | -1 737 | -1 396 | 209 195 |
| en % | -0,1 | 0,0 | 0,3 |
| dû au solde naturel | 0,2 | 0,3 | 0,3 |
| dû au solde migratoire apparent | -0,3 | -0,3 | 0,0 |
| Population au 1er janvier 2014 | 1 472 589 | 6 006 107 | 65 906 986 |
| Variation annuelle moyenne 2009-2014 | | | |
| en nombre d'habitants | 2 266 | 12 362 | 320 497 |
| en % | 0,2 | 0,2 | 0,5 |
| dû au solde naturel | 0,4 | 0,5 | 0,4 |
| dû au solde migratoire apparent | -0,2 | -0,2 | 0,1 |

Note de lecture : entre 2014 et 2020, la population de la France hors Mayotte a augmenté en moyenne de 0,3 % par an (0,5 % entre 2009 et 2014), soit de 209 195 habitants par an en moyenne (320 497 entre 2009 et 2014).

Source : Insee, recensements de la population 2009, 2014 et 2020, état civil



Source : Insee, recensement de la population 2020

La population des communes et son évolution

| Communes de plus de 2 000 habitants | Population 2020 | Taux de croissance annuel moyen | |
|--|--------------------|------------------------------------|---------------------|
| | | 2014-2020 (en %) | 2009-2014 (en %) |
| Les plus peuplées | | | |
| Calais | 67 544 | -2,0 | 0,5 |
| Arras | 42 337 | 0,5 | -0,5 |
| Boulogne-sur-Mer | 40 588 | -0,8 | -0,4 |
| Lens | 32 458 | 0,6 | -2,6 |
| Liévin | 30 102 | -0,8 | -0,3 |
| En plus forte croissance | | | |
| Courcelles-lès-Lens | 8 166 | 2,6 | 3,4 |
| Saillly-Labourse | 2 520 | 2,6 | 0,2 |
| Lestrem | 5 104 | 2,5 | 0,9 |
| Samer | 4 656 | 2,2 | 2,8 |
| Douvain | 5 733 | 2,2 | 0,1 |
| En plus faible croissance | | | |
| Calais | 67 544 | -2,0 | 0,5 |
| Wimereux | 6 311 | -1,7 | -1,2 |
| Annequin | 2 143 | -1,6 | 0,1 |
| Frévent | 3 348 | -1,3 | -0,8 |
| Équihehen-Plage | 2 624 | -1,3 | -0,5 |

Source : Insee, recensements de la population 2009, 2014 et 2020

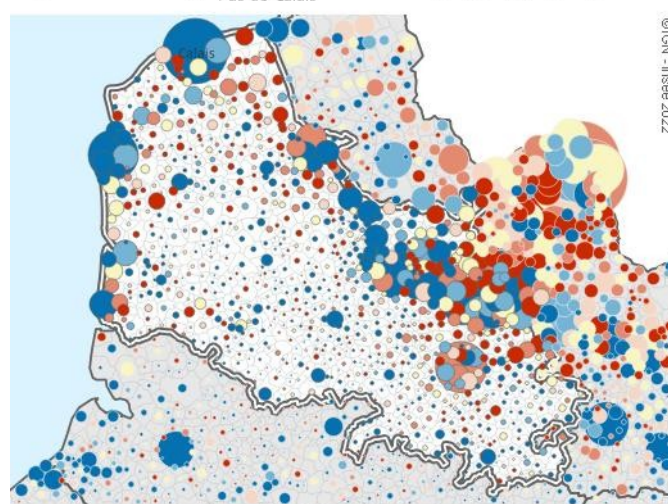
Nombre d'habitants en 2020
Ville la plus peuplée
Calais 67 544 habitants

Taux de croissance annuel moyen de la population entre 2014 et 2020 (en %)

10 000

Pas-de-Calais

-0,4 -0,1 0,2 0,4 0,8



Source : Insee, recensements de la population 2014 et 2020

La population des cantons et son évolution

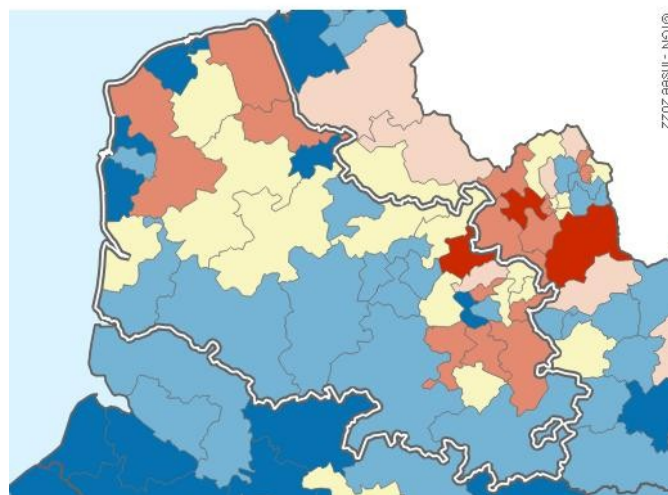
| Cantons | Population 2020 | Taux de croissance annuel moyen 2014 - 2020 (en %) |
|----------------------------------|-----------------|--|
| Les plus peuplés | | |
| Hénin-Beaumont-2 | 45 786 | 0,5 |
| Desvres | 45 577 | 0,4 |
| Bully-les-Mines | 44 679 | 0,1 |
| Wingles | 43 426 | 0,3 |
| Harnes | 43 131 | -0,1 |
| En plus forte croissance | | |
| Douvrin | 42 232 | 0,8 |
| Saint-Omer | 35 918 | 0,6 |
| Lens | 42 243 | 0,6 |
| Hénin-Beaumont-2 | 45 786 | 0,5 |
| Arras-2 | 36 466 | 0,5 |
| En plus faible croissance | | |
| Calais-3 | 38 513 | -2,4 |
| Boulogne-sur-Mer-1 | 35 308 | -1,1 |
| Calais-1 | 36 588 | -1,0 |
| Liévin | 39 281 | -0,6 |
| Longuenesse | 32 591 | -0,5 |

Source : Insee, recensements de la population 2014 et 2020

Taux de croissance annuel moyen de la population entre 2014 et 2020 (en %)



— cantons
= Pas-de-Calais



Source : Insee, recensements de la population 2014 et 2020

©IGN - Insee 2022

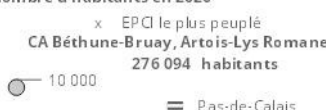
La population des EPCI et son évolution

| EPCI | Population 2020 | Taux de croissance annuel moyen | |
|-------------------------------------|--------------------|------------------------------------|---------------------|
| | | 2014-2020 (en %) | 2009-2014 (en %) |
| Les plus peuplés | | | |
| CA Béthune-Bruay, Artois-Lys Romane | 276 094 | -0,1 | 0,1 |
| CA de Lens - Liévin | 242 238 | 0,0 | -0,3 |
| CA d'Hénin-Carvin | 126 895 | 0,3 | 0,3 |
| CA du Boulonnais | 112 077 | -0,7 | -0,4 |
| CU d'Arras | 109 592 | 0,3 | 0,3 |
| En plus forte croissance | | | |
| CC de la Région d'Audruicq | 28 012 | 0,6 | 0,9 |
| CC de Desvres-Samer | 23 289 | 0,6 | 1,0 |
| CC Osartis Marquion | 42 476 | 0,3 | 0,4 |
| CU d'Arras | 109 592 | 0,3 | 0,3 |
| CA d'Hénin-Carvin | 126 895 | 0,3 | 0,3 |
| En plus faible croissance | | | |
| CA Grand Calais Terres et Mers | 98 975 | -1,4 | 0,7 |
| CA du Boulonnais | 112 077 | -0,7 | -0,4 |
| CC du Ternois | 37 698 | -0,3 | 0,1 |
| CA des Deux Baies en Montreuillois | 65 791 | -0,3 | -0,4 |
| CC du Sud-Artois | 27 142 | -0,3 | 0,4 |


Champ : EPCI dont la commune la plus peuplée est dans le département.

Source : Insee, recensements de la population 2014 et 2020

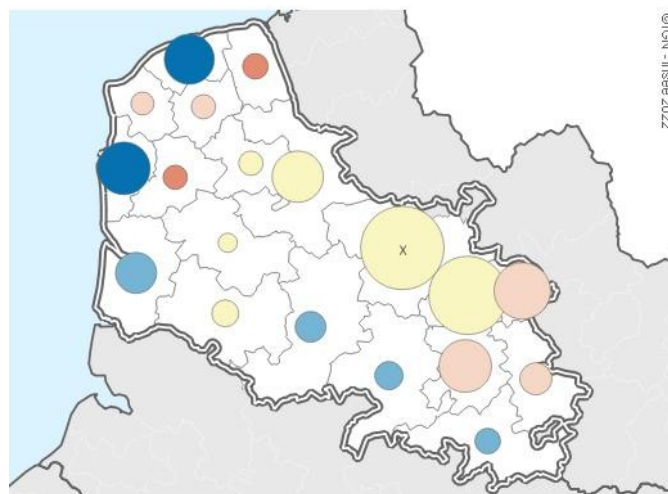
Nombre d'habitants en 2020



Taux de croissance annuel moyen de la population entre 2014 et 2020 (en %)



= Pas-de-Calais



Source : Insee, recensements de la population 2014 et 2020

©IGN - Insee 2022

Note méthodologique

Cette fiche porte sur la France hors Mayotte. Elle utilise les populations communales, dites « populations municipales légales », issues des recensements de la population réalisés par l'Insee, en partenariat avec les communes, en date de référence aux 1^{er} janvier 2020, 2014 et 2009. Les données de population au 1^{er} janvier 2020 dans les limites territoriales des communes au 1^{er} janvier 2022 sont officielles et authentifiées par décret. Ces populations entrent en vigueur au 1^{er} janvier 2023. Les statistiques de l'état-civil sur les naissances et les décès sont issues d'une exploitation des informations transmises par les mairies à l'Insee.

Les taux de croissance sont arrondis au plus près de leurs valeurs réelles. La somme des taux dus aux soldes naturel et migratoire apparent peut être de fait légèrement différente du taux de croissance de la population.