Portrait de l'espace rural dans les départements d'Occitanie

Insee Dossier

n° 12

Octobre 2021



Insee
Mesurer pour comprendre

Coordination
Insee Occitanie
36, rue des Trente-Six Ponts
BP 94217
31054 Toulouse
Cedex 4

Directrice de la publication
Caroline Jamet

Rédactrice en chef
Bernadette de la Rochère

Contributeurs
Axelle Bonzi
Stéphane Méloux
Christophe Péalaprat

Mise en page
Jouve

Bureau de presse
05 61 36 62 85

ISSN : 2425-8741 (en ligne)
©Insee 2021

Avant-propos

Fin 2020, l'Insee a proposé une nouvelle définition des territoires ruraux, validée lors du Comité interministériel des ruralités (CIR) du 14 novembre, qui s'attache au **critère de la densité de la population**. Ainsi, **sont considérées comme rurales les communes peu denses et très peu denses**, notion définie à partir de la **grille communale de densité de l'Insee**, et en cohérence avec les définitions européennes. L'utilisation de critères de type fonctionnel, tels que le **degré d'influence d'un grand pôle d'emploi**, permet ensuite de catégoriser plus finement les espaces ruraux ainsi délimités, pour mieux rendre compte de leur diversité.
Ce dossier a pour objectif, en mobilisant cette nouvelle définition, d'apporter un éclairage sur les dynamiques de population et d'emploi au sein de l'espace rural d'Occitanie. Il souligne les particularités des territoires ruraux de chacun des départements de la région.

L'espace rural d'Occitanie occupe 90 % du territoire régional, héberge 39 % des habitants et offre 26 % des emplois.

Sa population augmente au même rythme que la population régionale, exclusivement grâce à son attractivité. Mais ce dynamisme démographique est surtout marqué dans l'espace rural proche des principaux pôles d'emploi de la région. Ainsi, dans les départements de l'Ariège, de l'Aude, du Gard, de l'Hérault, de la Haute-Garonne, des Pyrénées-Orientales et du Tarn-et-Garonne, les espaces ruraux sous l'influence d'un grand pôle se transforment rapidement sous l'effet de la périurbanisation.

L'emploi de l'espace rural augmente en revanche moins vite que l'emploi régional. Comme souvent, seul le secteur tertiaire, marchand ou non, crée des emplois alors que les destructions dans l'agriculture, l'industrie et la construction sont notables. Pourtant le secteur agricole occupe toujours une place importante, notamment dans les espaces ruraux de l'Aveyron, de la Lozère, du Tarn, du Gers et de l'Aude qui se classent parmi les dix espaces ruraux les plus agricoles de France. De même, certains espaces ruraux gardent une industrie forte grâce aux spécificités départementales, comme par exemple l'industrie de l'aéronautique, des transports et de la défense dans les Hautes-Pyrénées. Enfin d'autres profitent de l'héliotropisme pour rester dynamiques, accueillant à la fois des touristes, et une population résidente de retraités.

Au total, dans la région, l'espace rural sous influence d'un grand pôle d'emploi se « résidentialise » de plus en plus. Hors influence des grands pôles, l'espace peu dense conserve une relative « autonomie » grâce à la présence en son sein de pôles secondaires, alors que l'espace très peu dense semble plus fragile, avec une population stable et des emplois qui diminuent.

Directrice régionale de l'Insee Occitanie
Caroline Jamet

Sommaire

L'espace rural d'Occitanie 3

Le rural redéfini, un espace étendu qui gagne des habitants 4

L'espace rural se « résidentialise » 7

Une palette d'espaces ruraux en Occitanie 10

Fiches départementales 13

Les départements selon leur caractère plus ou moins urbain ou rural 14

L'espace rural du département de l'Ariège 15

L'espace rural du département de l'Aude 19

L'espace rural du département de l'Aveyron 23

L'espace rural du département du Gard 27

L'espace rural du département de la Haute-Garonne 31

L'espace rural du département du Gers 35

L'espace rural du département de l'Hérault 39

L'espace rural du département du Lot 43

L'espace rural du département de la Lozère 47

L'espace rural du département des Hautes-Pyrénées 51

L'espace rural du département des Pyrénées-Orientales 55

L'espace rural du département du Tarn 59

L'espace rural du département du Tarn-et-Garonne 63

Définitions 67

L’espace rural d’Occitanie

Le rural redéfini, un espace étendu qui gagne des habitants

Une nouvelle définition du rural est mise en place pour mieux appréhender la réalité multiforme de ces territoires. En Occitanie, l'espace rural ainsi redéfini recouvre 90 % du territoire et héberge deux habitants sur cinq. La région se classe au 8e rang des régions de métropole par la proportion d'habitants résidant dans cet espace. Entre 2008 et 2018, la population « rurale » augmente fortement, mais ce dynamisme démographique reste corrélé à la proximité de l'espace urbain.

Outre d'habiter une commune de même nom, les habitants des trois Barjac[1] que compte l'Occitanie, ont en commun de résider dans l'espace rural. C'est le cas également pour une famille de Baziège, un vigneron de Caramany, un saisonnier d'Ax-les-Thermes ou encore des retraités de La Canourgue. L'espace rural a été redéfini pour mieux rendre compte de cette réalité des territoires et de leurs transformations ► **définitions**. En Occitanie, il s'étend sur 66 271 km², recouvrant 90 % du territoire régional. Particulièrement présent sur les contreforts du Massif central et dans le massif des Pyrénées, il cède la place à l'urbain le long du littoral et au cœur du bassin de la Garonne. L'espace rural regroupe 4 087 communes, soit 92 % des communes d'Occitanie contre 88 % au niveau national.

En Occitanie, deux habitants sur cinq vivent en milieu rural

Au 1er janvier 2018, 2 320 000 personnes vivent dans l'espace rural en Occitanie. La région est la troisième de France en nombre d'habitants dans les communes rurales, derrière Nouvelle-Aquitaine (3 050 000 habitants) et Auvergne-Rhône-Alpes (2 770 000). En proportion, avec 39 % de la population dans l'espace rural, l'Occitanie se classe seulement au 8e rang des régions les plus rurales de France, loin derrière la Bourgogne-Franche-Comté, la Bretagne et la Nouvelle-Aquitaine où plus de la moitié des habitants vivent en milieu rural.

Un dynamisme démographique certain…

En Occitanie, la population de l'espace rural augmente de 0,7 % chaque année entre 2008 et 2018, un rythme proche de la croissance régionale (+ 0,8 %). Il est équivalent, en métropole, à celui observé pour les populations rurales de Bretagne, d'Auvergne-Rhône-Alpes et de Provence-Alpes-Côte d'Azur, mais moins rapide qu'en Corse ou en Pays de la Loire.
Cette croissance de la population est uniquement due aux migrations résidentielles : les personnes qui s'installent dans l'espace rural sont plus nombreuses que celles qui le quittent. À l'image de la région dans son ensemble, l'espace rural occitan est le deuxième plus attractif de métropole, après celui de la Corse. En revanche, les décès y sont plus nombreux que les naissances, comme souvent dans les espaces ruraux méridionaux où réside une population plus âgée.

…qui varie selon la proximité de l'espace urbain

L'Occitanie est cependant la seule région de métropole où la croissance démographique est moins dynamique dans l'espace rural que dans l'espace urbain (+ 0,7 % contre + 0,9 %). Mais comme ailleurs, l'évolution de la population dans le rural est liée à la proximité de l'urbain : plus les communes sont sous influence d'un pôle, plus leur croissance démographique est élevée. Ainsi, entre 2008 et 2018, la population augmente de 1,3 % par an dans les communes rurales qui sont sous forte influence d'un pôle d'emploi ► **définitions** et de 0,9 % dans les communes sous faible influence d'un pôle. En revanche, la croissance de la population est faible voire nulle dans les communes qui ne sont pas sous l'influence d'un pôle : + 0,2 % pour les « peu denses » et + 0,0 % pour les « très peu denses ».
Toutefois, qu'elles soient sous influence d'un pôle ou non, les communes rurales sont attractives. Sur la période, le solde migratoire varie ainsi chaque année de + 0,4 % pour les communes « très peu denses » qui se situent hors de l'influence d'un pôle à + 1,0 % pour les communes sous faible ou forte influence d'un pôle.
Le phénomène de périurbanisation se poursuit ainsi en Occitanie. Dans les communes rurales sous forte influence d'un pôle, l'excédent migratoire élevé est renforcé par un léger excédent naturel. *A contrario*, dans les communes hors influence d'un pôle, les décès sont beaucoup plus nombreux que les naissances. ●

1 Il existe une commune nommée Barjac dans les départements de l'Ariège, du Gard et de la Lozère

► 1. En Occitanie, neuf départements sur treize sont principalement ruraux

À partir de la grille de densité (pour en savoir plus), en observant la part de la population située dans des zones denses, les ensembles supra-communaux (départements, établissements publics de coopération intercommunale [EPCI]…) peuvent également être classés selon une typologie rural/urbain.
Ainsi, en Occitanie, neuf départements sur treize font partie des 53 départements français dits principalement ruraux. La Haute-Garonne est le seul département dit principalement urbain de la région, alors que le Gard, l'Hérault et les Pyrénées-Orientales sont considérés comme intermédiaires. Dans ces quatre départements, la part de la population habitant dans l'espace rural ne dépasse pas 35 %, alors qu'elle varie, dans les départements ruraux, de 45 % dans le Tarn à 84 % en Lozère.
Au sein des départements ruraux, l'Aude, le Tarn et le Tarn-et-Garonne se distinguent, avec un taux de croissance annuel moyen de la population entre 2008 et 2018 plus élevé, et plus proche de celui des départements intermédiaires ou urbains.
À un niveau géographique plus fin, sur les 161 EPCI de la région, 126 sont considérés comme ruraux, et 35 comme urbains ► **données complémentaires**.

► Définitions

Jusqu'en 2020, l'Insee définissait le rural comme l'ensemble des communes n'appartenant pas à une unité urbaine, c'est-à-dire à un regroupement de plus de 2 000 habitants dans un espace présentant une certaine continuité du bâti, censé caractériser les « villes ». Une nouvelle définition, qui rompt avec cette approche centrée sur la ville, est mise en place. En cohérence avec les définitions européennes, **l'espace rural est défini comme l'ensemble des communes peu denses et très peu denses**. Il regroupe en France 88 % des communes et 33 % de la population en 2018.
Cet espace rural est divisé en deux grandes catégories de communes :
- Les **communes rurales hors influence d'un pôle** sont les communes rurales hors aire d'attraction des villes, ou appartenant à la couronne d'une aire de moins de 50 000 habitants. On distingue parmi elles les **communes très peu denses** et les **communes peu denses ;**
- Les **communes rurales sous l'influence d'un pôle** sont les communes rurales appartenant à la couronne d'une aire de 50 000 habitants ou plus. Cette catégorie peut être divisée en deux sous-catégories de communes : celles **sous faible influence** dont 15 à 30 % des actifs occupés travaillent dans le pôle de leur aire et celles **sous forte influence** dont au moins 30 % des actifs occupés travaillent dans le pôle de leur aire.

► Pour en savoir plus

- « Nouveau regard sur l'attraction des villes », *Insee Flash Occitanie* n° 100, octobre 2020.
- « Une décennie de forte croissance démographique en Occitanie, en particulier dans les communes les plus denses », *Insee Flash Occitanie* n° 96, décembre 2019.
- « La France et ses territoires », *Insee Références*, avril 2021
- La grille communale de densité.

► 1. Les communes rurales de la région Occitanie

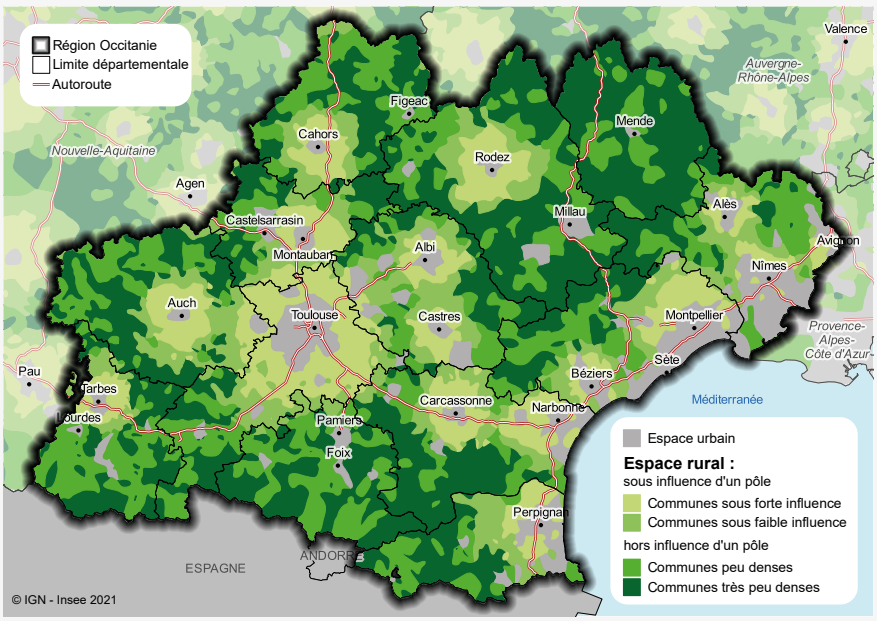

Source : Insee, zonages d'études

► 2. Populations totale et rurale des régions

Région	Population au 1er janvier 2018		Part de la population rurale dans la population totale (%)	Évolution annuelle moyenne de la population 2008-2018 (%)	
	Totale	Rurale		Totale	Rurale
Nouvelle-Aquitaine	5 979 778	3 049 056	51,0	+ 0,5	+ 0,5
Auvergne-Rhône-Alpes	7 994 459	2 774 173	34,7	+ 0,7	+ 0,7
Occitanie	**5 885 496**	**2 319 499**	**39,4**	**+ 0,8**	**+ 0,7**
Grand Est	5 550 389	2 164 055	39,0	+ 0,1	+ 0,1
Pays de la Loire	3 781 423	1 870 459	49,5	+ 0,7	+ 0,8
Bretagne	3 335 414	1 789 764	53,7	+ 0,6	+ 0,7
Hauts-de-France	6 004 108	1 758 840	29,3	+ 0,1	+ 0,3
Normandie	3 327 477	1 639 503	49,3	+ 0,1	+ 0,4
Bourgogne-Franche-Comté	2 807 807	1 536 777	54,7	+ 0,0	+ 0,2
Centre-Val de Loire	2 572 853	1 261 298	49,0	+ 0,2	+ 0,2
Provence-Alpes-Côte d'Azur	5 052 832	762 718	15,1	+ 0,3	+ 0,7
Île-de-France	12 213 447	553 025	4,5	+ 0,5	+ 0,5
Corse	338 554	158 630	46,9	+ 1,1	+ 1,2
Guyane	276 128	82 856	30,0	+ 2,3	+ 4,1
Martinique	368 783	60 867	16,5	– 0,8	– 0,5
Guadeloupe	387 629	51 488	13,3	– 0,4	– 0,7
Réunion	855 961	24 161	2,8	+ 0,6	– 0,4
France	**66 732 538**	**21 857 169**	**32,8**	**+ 0,4**	**+ 0,5**

Source : Insee, recensements de la population 2008 et 2018

► 3. Évolution annuelle de la population 2008-2018 en Occitanie selon les différents types d'espace

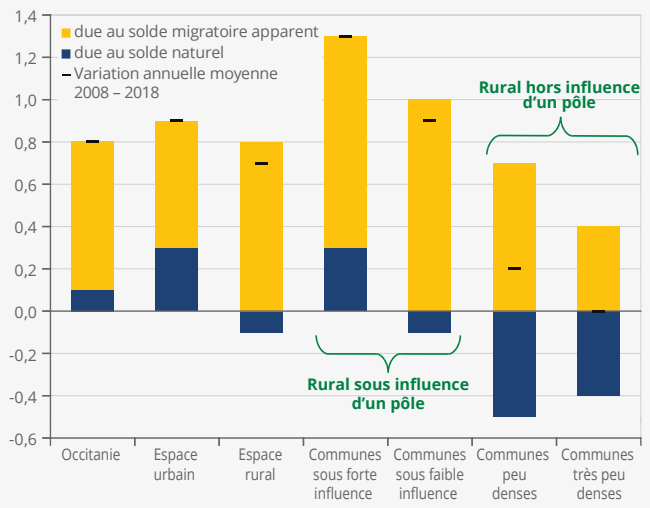

Sources : Insee, recensements de la population 2008 et 2018, état civil

L'espace rural se « résidentialise »

L'espace rural d'Occitanie offre 26 % des emplois, alors qu'il héberge 39 % des habitants. Le mouvement de métropolisation de l'emploi se poursuit : le nombre d'emplois progresse nettement moins vite dans l'espace rural que dans l'urbain. Au sein de l'espace rural d'Occitanie, l'emploi augmente dans les territoires sous influence d'un pôle mais diminue dans les autres. La progression des emplois tertiaires ne suffit pas partout à compenser les pertes d'emplois dans les autres secteurs.

En 2017, en Occitanie, un quart des emplois sont localisés dans l'espace rural. Cette proportion était d'un tiers en 1982 (avec un espace rural défini selon le périmètre actuel). Dans le même temps, la part de la population rurale régionale demeure relativement stable, passant de 41 % à 39 % en trente-cinq ans. La concentration croissante des emplois dans l'espace urbain accentue ainsi la «résidentialisation» de l'espace rural.

L'espace rural gagne des emplois grâce au secteur tertiaire

Sur la période récente, entre 2007 et 2017, l'emploi croît de 2,9 % dans l'espace rural (contre + 8,2 % dans l'espace urbain). Cette hausse est uniquement portée par les commerces et services : + 9,6 % dans le commerce et les services marchands, + 14,7 % dans le tertiaire non marchand. Au sein du tertiaire non marchand, la progression est plus forte dans les domaines de l'enseignement, la santé et l'action sociale que dans l'administration publique, à l'image de ce qui est également observé dans l'espace urbain. Dans l'espace rural, les baisses d'emploi les plus importantes concernent l'agriculture (- 14,9 %) et la construction (- 13,3 %). Dans ce dernier secteur, après une période de forte activité fin 90 – début 2000, le rythme de la construction de logements neufs a en effet baissé entre 2006 et 2016 sur l'ensemble du territoire, mais repart à la hausse depuis. Les emplois industriels diminuent dans la région au même rythme dans le rural que dans l'espace urbain (- 7,8 % contre - 7,3 %).

Un emploi régional sur quatre se situe dans l'espace rural

En 2017, l'espace rural d'Occitanie compte 582 000 emplois. Il se place ainsi au troisième rang des espaces ruraux français en nombre d'emplois, derrière celui de Nouvelle-Aquitaine et d'Auvergne-Rhône-Alpes. En nombre d'habitants, le classement est identique ► **figure 2**. En revanche, avec 26 % de l'emploi régional il se classe seulement au neuvième rang, entre l'espace rural du Grand-Est et d'Auvergne-Rhône-Alpes, loin des 38 % de celui de Bourgogne-Franche-Comté.
L'agriculture est encore largement présente dans l'espace rural d'Occitanie, où elle regroupe plus d'un emploi sur dix. L'industrie et la construction pèsent davantage dans l'espace rural que dans l'espace urbain. À l'inverse, les commerces et services marchands comptent relativement moins dans le rural (35 % des emplois contre 48 % dans l'urbain), alors que le poids du tertiaire non marchand est presque équivalent dans les deux espaces (33 % contre 35 %).

Au total, 65 % des emplois de l'espace rural d'Occitanie appartiennent à la sphère présentielle, tournée vers la satisfaction des besoins des populations présentes dans la zone, qu'il s'agisse de résidents ou de touristes ; c'est deux points de plus qu'il y a dix ans.

Résider dans le rural, travailler dans l'urbain

Si l'espace rural regroupe 26 % des emplois de la région, il héberge 39 % de la population active en 2017. Ainsi, l'espace rural d'Occitanie offre 63 emplois pour 100 actifs occupés y résidant, tandis que l'espace urbain en propose deux fois plus : les actifs résidant dans l'espace rural régional vont souvent travailler en dehors de ce territoire, notamment dans l'espace urbain.
Conséquence du poids de l'agriculture dans l'économie du territoire, 18 % des actifs résidant dans l'espace rural se déclarent non salariés, soit six points de plus que dans l'urbain. En outre, la part des actifs se déclarant au chômage (12,6 %) est inférieure de quatre points à celle observée dans l'espace urbain ► **figure 3**. ●

► Des dynamiques de l'emploi différenciées au sein de l'espace rural

Les dynamiques d'emploi, comme celles de population, sont différenciées au sein de l'espace rural, notamment en fonction des catégories d'espace rural définies. L'espace rural hors influence d'un pôle concentre 51 % des emplois de l'espace rural d'Occitanie. Les emplois y sont donc un peu plus nombreux que dans le rural sous influence, mais avec une dynamique moins favorable.

Ainsi, l'espace rural sous influence du pôle d'une aire de plus 50 000 habitants, qui est en forte croissance démographique, gagne de l'emploi entre 2007 et 2017. L'augmentation de l'emploi est presque trois fois plus rapide pour les communes sous forte influence d'un pôle que pour celles sous faible influence (+ 11,9 % contre + 4,2 %). En revanche, dans l'espace rural hors influence d'un pôle, où la population est relativement stable, l'emploi diminue, aussi bien dans les communes peu denses (- 1,4 %), que dans les communes très peu denses (- 4,8 %) ► **figure 5**.

Si, en dix ans, l'emploi agricole baisse de manière assez uniforme sur l'ensemble des territoires ruraux d'Occitanie (- 14,9 %), son poids relatif varie fortement d'un territoire à l'autre. Le secteur agricole fournit encore un emploi sur trois dans les communes hors influence très peu denses, alors qu'il est beaucoup moins présent dans le reste de l'espace rural, autour d'un emploi sur dix.

Le secteur de la construction est lui aussi en recul dans chaque catégorie d'espace rural. Cette baisse s'observe même dans le rural sous forte influence d'un pôle, pourtant en fort développement démographique. Le poids du secteur de la construction est relativement homogène quel que soit le type d'espace rural.

Entre 2007 et 2017, le secteur tertiaire se développe partout, mais moins vite dans l'espace rural qui échappe à l'influence des pôles, en lien avec un moindre dynamisme démographique. Pour les commerces et services marchands, l'emploi fléchit même légèrement dans les communes hors influence peu denses, alors qu'il augmente fortement ailleurs, y compris dans les communes hors influence très peu denses. Le tertiaire non marchand se développe dans tous les types d'espaces ruraux, et d'autant plus qu'on se rapproche des pôles urbains. Dans les communes hors influence peu denses, avec la présence de pôles d'emploi secondaires, le tertiaire non marchand pèse autant que dans l'espace urbain, même s'il s'y développe moins vite (+ 8,6 % contre + 11,3 %).

En conséquence, les activités présentielles occupent une place particulièrement importante dans les communes hors influence peu denses (70 % contre 51 % pour les communes hors influence très peu denses, et 63 % pour les communes sous influence d'un pôle). Les communes peu denses offrent 88 emplois pour 100 actifs occupés, traduisant ainsi une relative « autonomie » de leur économie. Ce ratio n'est que de 0,47 et 0,60 dans les communes respectivement sous forte et faible influence d'un pôle, et 0,58 dans les communes hors influence très peu denses.

► 1. Évolution de l'emploi dans l'espace rural (indice base 100 en 1982)

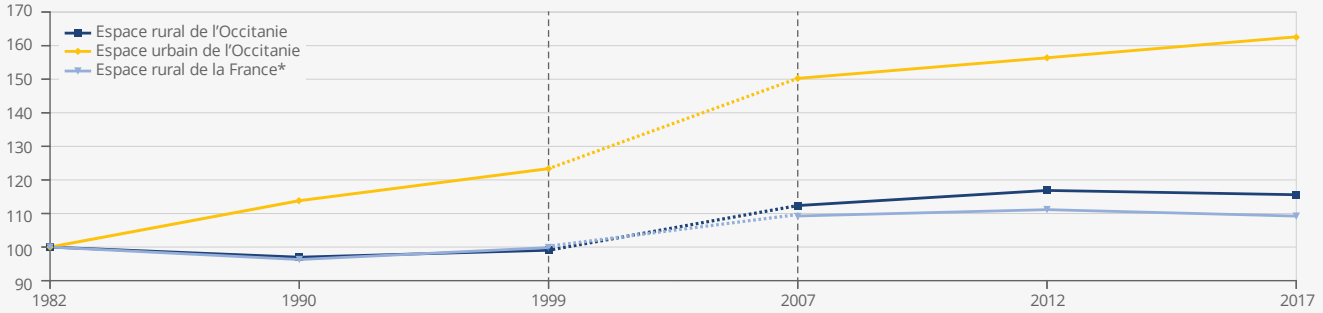

* France hors Mayotte
Avertissement : l'élargissement du concept d'emploi depuis le recensement 2006, qui affecte surtout les actifs les plus jeunes et les plus âgés, entraîne une rupture de série entre les années 1999 et 2007. Les évolutions restent cependant interprétables en termes de positionnement relatif de ces espaces.
Source : Insee, recensements de la population 1982 à 2017

► 2. Population et emploi des espaces ruraux régionaux (régions classées par ordre décroissant de la part de l'emploi dans l'espace rural)

Région	Population en 2018			Emploi en 2017		
	Totale	Rurale		Total	Rural	
		Effectif	Part (%)		Effectif	Part (%)
Bourgogne-Franche-Comté	2 807 807	1 536 777	55	1 070 873	401 750	38
Bretagne	3 335 414	1 789 764	54	1 308 769	475 791	36
Nouvelle-Aquitaine	5 979 778	3 049 056	51	2 326 872	833 879	36
Corse	338 554	158 630	47	131 740	44 052	33
Pays de la Loire	3 781 423	1 870 459	49	1 530 534	511 530	33
Normandie	3 327 477	1 639 503	49	1 269 756	423 112	33
Centre-Val de Loire	2 572 853	1 261 298	49	975 257	322 879	33
Grand Est	5 550 389	2 164 055	39	2 060 485	557 328	27
Occitanie	**5 885 496**	**2 319 499**	**39**	**2 212 381**	**581 677**	**26**
Auvergne-Rhône-Alpes	7 994 459	2 774 173	35	3 201 461	755 292	24
Hauts-de-France	6 004 108	1 758 840	29	2 110 388	374 845	18
Guyane	276 128	82 856	30	68 858	11 768	17
Martinique	368 783	60 867	17	129 635	14 707	11
Provence-Alpes-Côte d'Azur	5 052 832	762 718	15	1 901 027	210 401	11
Guadeloupe	387 629	51 488	13	127 014	12 577	10
Île-de-France	12 213 447	553 025	5	5 731 771	198 247	3
La Réunion	855 961	24 161	3	261 044	5 081	2
France*	**66 732 538**	**21 857 169**	**33**	**26 418 304**	**5 734 941**	**22**

* France hors Mayotte
Source : Insee, recensements de la population 2017 et 2018

► 3. Marché du travail en 2017

	Population active totale	Répartition de la population active (%)				Nombre d'emplois pour 100 actifs occupés **
		Actifs ayant un emploi	*Salariés*	*Non-salariés*	Chômeurs	
Occitanie	**2 642 345**	**85,0**	***70,6***	***14,4***	**15,0**	**98,4**
Espace rural d'Occitanie	**1 040 901**	**87,4**	***69,2***	***18,2***	**12,6**	**63,2**
Hors influence d'un pôle	425 668	86,9	*65,4*	*21,6*	13,1	80,0
très peu dense	*114 792*	*88,2*	*58,2*	*30,0*	*11,8*	*58,5*
peu dense	*310 876*	*86,5*	*68,0*	*18,5*	*13,5*	*88,1*
Sous influence d'un pôle	615 232	87,7	*71,8*	*15,9*	12,3	51,7
sous faible influence	*213 321*	*85,9*	*67,7*	*18,2*	*14,1*	*60,1*
sous forte influence	*401 911*	*88,7*	*74,0*	*14,8*	*11,3*	*47,4*
Espace urbain d'Occitanie	**1 601 444**	**83,4**	***71,5***	***11,9***	**16,6**	**122,4**
Espace rural de la France*	**10 135 659**	**89,2**	***75,0***	***14,2***	**10,8**	**63,1**

* France hors Mayotte
** Il s'agit du rapport entre le nombre d'emploi au lieu de travail et le nombre d'actifs occupés au lieu de résidence. Ainsi pour 100 actifs occupés résidents dans l'espace rural, celui-ci offre 63,2 emplois.
Source : Insee, recensement de la population 2017

► 4. Répartition de l'emploi au lieu de travail par grand secteur et sphère d'activité en 2017

	Nombre d'emplois	Répartition de l'emploi (%)					Répartition par sphère d'activité	
		Agriculture	Industrie	Construction	Tertiaire principalement marchand	Tertiaire principalement non marchand	Présentielle	Productive
Occitanie	**2 212 381**	**3,8**	**10,1**	**7,0**	**44,3**	**34,8**	**68,1**	**31,9**
Espace rural d'Occitanie	**581 677**	**11,6**	**12,2**	**8,8**	**34,8**	**32,6**	**64,7**	**35,3**
Hors influence d'un pôle	297 561	13,0	12,4	8,4	32,9	33,4	65,9	34,1
très peu dense	*60 706*	*33,0*	*8,5*	*8,7*	*27,2*	*22,7*	*50,6*	*49,4*
peu dense	*236 855*	*7,8*	*13,4*	*8,3*	*34,3*	*36,1*	*69,8*	*30,2*
Sous influence d'un pôle	284 116	10,2	12,0	9,2	36,9	31,7	63,5	36,5
sous faible influence	*112 279*	*12,4*	*11,7*	*8,6*	*34,6*	*32,7*	*64,2*	*35,8*
sous forte influence	*171 837*	*8,7*	*12,2*	*9,6*	*38,4*	*31,1*	*63,1*	*36,9*
Espace urbain d'Occitanie	**1 630 703**	**1,1**	**9,4**	**6,3**	**47,7**	**35,5**	**69,4**	**30,6**
Espace rural de la France*	**5 734 917**	**9,8**	**17,3**	**9,0**	**35,2**	**28,8**	**59,5**	**40,5**

* France hors Mayotte
Source : Insee, recensement de la population 2017

► 5. Évolution de l'emploi au lieu de travail par grand secteur d'activité

	Emploi 2017		Évolution de l'emploi 2007 – 2017 (%)					
	Effectif	Part (%)	Ensemble	Agriculture	Industrie	Construction	Tertiaire principalement marchand	Tertiaire principalement non marchand
Occitanie	**2 212 381**	**100,0**	**+ 6,8**	**– 15,4**	**– 7,4**	**– 4,5**	**+ 11,1**	**+ 12,1**
Espace rural d'Occitanie	**581 677**	**26,3**	**+ 2,9**	**– 14,9**	**– 7,8**	**– 13,3**	**+ 9,6**	**+ 14,7**
Hors influence d'un pôle	297 561	13,4	– 2,1	– 15,0	– 8,2	– 15,5	+ 1,0	+ 7,8
très peu dense	*60 706*	*2,7*	*– 4,8*	*– 15,2*	*– 8,9*	*– 15,2*	*+ 10,5*	*+ 3,1*
peu dense	*236 855*	*10,7*	*– 1,4*	*– 14,7*	*– 8,1*	*– 15,6*	*– 0,7*	*+ 8,6*
Sous influence d'un pôle	*284 116*	12,9	+ 8,7	– 14,9	– 7,3	– 11,2	+ 19,0	+ 23,3
sous faible influence	*112 279*	*5,1*	*+ 4,2*	*– 16,8*	*– 14,5*	*– 13,3*	*+ 14,7*	*+ 19,9*
sous forte influence	*171 837*	*7,8*	*+ 11,9*	*– 13,0*	*– 2,2*	*– 9,8*	*+ 21,7*	*+ 25,8*
Espace urbain d'Occitanie	**1 630 703**	**73,7**	**+ 8,2**	**– 17,3**	**– 7,3**	**+ 0,5**	**+ 11,5**	**+ 11,3**
Espace rural de la France*	**5 734 917**	***///***	**0,0**	**– 13,2**	**– 13,0**	**– 8,2**	**+ 5,2**	**+ 12,1**

* France hors Mayotte
Source : Insee, recensements de la population 2007 et 2017

Une palette d'espaces ruraux en Occitanie

L'espace rural d'un département, *a fortiori* d'une région, est rarement homogène. Le relief, les infrastructures, le tissu économique, la proximité avec des zones plus urbaines, bref l'organisation du territoire peuvent ainsi éloigner des territoires ruraux d'un même département et en rapprocher d'autres, de départements différents.

Ainsi, en analysant les caractéristiques des différents espaces ruraux des départements d'Occitanie selon qu'ils sont sous l'attraction du pôle d'une aire de plus de 50 000 habitants (espaces sous influence d'une zone très urbanisée) ou pas (espaces hors influence d'une zone très urbanisée), on peut mettre en évidence des proximités notables entre certains espaces ruraux de départements différents, et former des groupes relativement homogènes.

Le premier type d'espace rural est péri-urbain, très dynamique en population et en emploi, sous l'effet de l'étalement urbain des aires de Toulouse, Montpellier et Béziers.

Il est constitué des espaces ruraux **sous influence** d'un pôle des départements de la Haute-Garonne et de l'Hérault.
Avec un solde naturel positif et un fort excédent migratoire, la croissance de population est importante. La population est moins âgée en moyenne que dans le reste du rural (environ 19 % de 65 ans ou plus et 20 % de moins de 15 ans dans ce groupe).
L'emploi est très dynamique, porté par les activités tertiaires. La part du secteur agricole est plus faible et la part des cadres dans l'ensemble des professions est plus élevée que dans les autres groupes d'espaces ruraux.

Le deuxième type d'espace rural est très attractif, avec une orientation économique équilibrée entre agriculture et industrie. Il correspond à un territoire rural qui se « résidentialise ».

Ce groupe est mixte puisqu'il rassemble les territoires ruraux **sous influence d'un pôle** des départements de l'Ariège, de l'Aude, du Gard, des Pyrénées-Orientales et du Tarn-et-Garonne, ainsi que les zones rurales **hors influence** du Gard et de l'Hérault.
Si le solde naturel est nul, ces espaces gagnent des habitants grâce à un excédent migratoire élevé. La population est légèrement moins âgée que dans le reste du rural avec environ 23 % de 65 ans ou plus et 18 % de moins de 15 ans. L'évolution de l'emploi est légèrement positive. La part du secteur agricole est proche de la moyenne de l'espace rural de l'Occitanie, comme celle de l'industrie mais le taux de chômage y est plus élevé.

Le troisième type d'espace rural présente un profil attractif et une économie un peu plus industrielle que les autres. Il est à l'image d'un monde rural dont le secteur industriel résiste.

Il regroupe les espaces ruraux **sous influence** de l'Aveyron, du Gers, du Lot, des Hautes-Pyrénées et du Tarn.
La population augmente essentiellement grâce au solde migratoire même si les jeunes adultes quittent souvent ces territoires pour poursuivre leurs études ou trouver un premier emploi.
L'emploi augmente légèrement, mais moins vite que la population.
L'agriculture occupe une place importante, mais l'industrie plus encore. Dans ces sous espaces, le secteur industriel reste en effet très présent, avec des spécificités marquées. Ainsi, dans l'Aveyron et le Lot, ces espaces sous influence incluent des communes de la Mecanic Vallée. Dans le Gers et les Hautes-Pyrénées, ils hébergent des établissements en pointe dans la construction de matériel de transport, de l'aéronautique et de la défense. Enfin, dans le Tarn, dans le sillage des établissements Pierre Fabre à Cambounet-sur-le-Sor et à Labruguière, l'espace rural sous influence, l'est aussi sous celle de l'industrie pharmaceutique. Dès lors, la part des activités productives est souvent plus élevée qu'ailleurs.
Le taux de chômage reste contenu, il est même très bas dans l'espace sous influence d'un pôle de l'Aveyron.

Le quatrième type d'espace rural se distingue par une population stable, un emploi qui diminue légèrement, et une économie plus touristique.

Il est formé des territoires ruraux **hors influence** d'un pôle, de l'Ariège, de la Haute-Garonne, du Lot, des Hautes-Pyrénées et des Pyrénées-Orientales.
Dans ces territoires attractifs, la stabilité de la population s'explique par un déficit naturel qui efface l'excédent migratoire.
La population est plus âgée : 29 % des habitants ont 65 ans ou plus et 14 % moins de 15 ans.
Les activités tertiaires dominent encore plus qu'ailleurs, grâce à une économie touristique particulièrement présente, liée aux activités de montagne, au thermalisme du Massif pyrénéen et au tourisme vert dans la campagne lotoise.

Enfin, le cinquième type d'espace rural est constitué d'espaces ruraux éloignés des villes, où la population est relativement stable et le secteur agricole plus présent, ce qui renvoie à l'image d'un monde rural plus traditionnel.

Il rassemble les espaces ruraux **hors influence** de l'Aude, de l'Aveyron, du Gers, de la Lozère, du Tarn et du Tarn-et-Garonne.
L'attractivité de ces territoires compense un solde naturel négatif. La population est âgée : la part des 65 ans ou plus est d'environ 28 % contre 15 % pour les moins de 15 ans.
L'emploi diminue légèrement. La part de l'agriculture est forte, comme dans les espaces ruraux hors influence de l'Aude et du Gers (près de 19 % des emplois). La part de l'industrie est parfois plus élevée qu'ailleurs comme dans les espaces du Tarn, du Tarn-et-Garonne et de l'Aveyron (autour de 16 %). Les activités productives sont donc importantes dans ce type d'espace rural traditionnel.

► Cinq types d'espaces ruraux en Occitanie

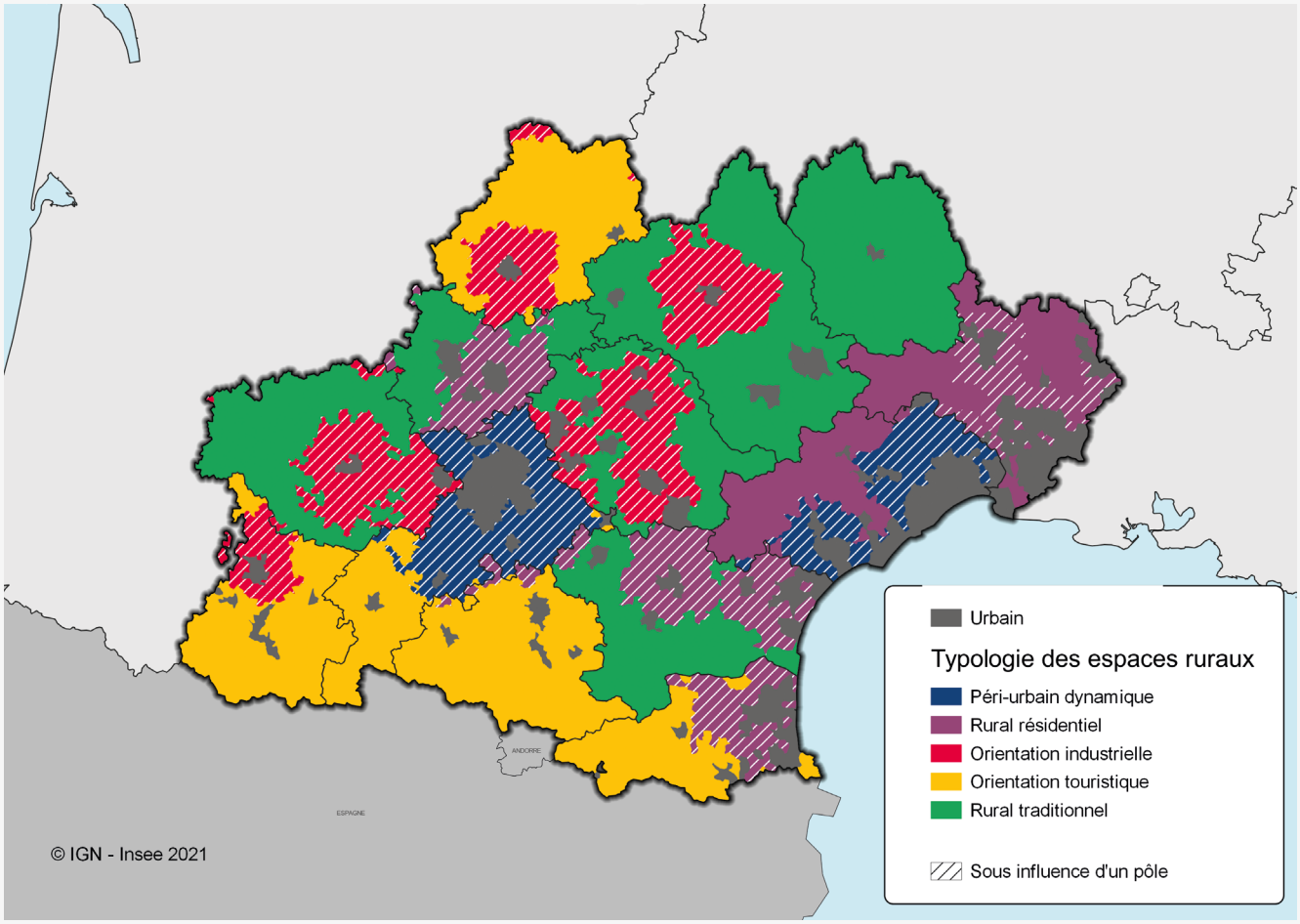

Source : Insee Occitanie – classification des espaces ruraux des départements, sous et hors influence des pôles

► Méthodologie

Une classification ascendante hiérarchique est faite sur les 25 espaces ruraux (13 départements et 2 espaces ruraux par département hormis pour la Lozère qui ne compte pas d'espace sous influence).
Les variables retenues pour l'analyse figurent dans le tableau ci-après.
Elles recouvrent les domaines de la démographie, de l'activité économique des territoires, ainsi que la structure de la population résidente.
L'analyse conduit à retenir cinq groupes homogènes et cohérents, dans lesquels les individus (les espaces ruraux départementaux) se ressemblent.

► Principales caractéristiques des espaces ruraux départementaux d'Occitanie

Groupe	Département	Type rural	Évolution de la population 2007-2017		Évolution de l'emploi au lieu de travail 2007-2017	Poids en 2017 (au lieu de travail)				Part dans la population en 2017			Part dans la population active en 2017	Part dans la population active en emploi en 2017 (au lieu de résidence)		
			due au solde naturel	due au solde migratoire		Secteur agricole	Secteur industriel	Non-salariés	Activités présentielles	des 65 ans ou plus	des 15 ans ou moins	des 18 à 25 ans	des chômeurs	des agriculteurs	des cadres	des ouvriers
1	Hérault	Sous influence	+ 2,0	+ 16,5	+ 17,7	10,2	8,8	26,8	67,2	20,8	18,7	6,1	13,8	2,7	13,3	18,1
1	Haute-Garonne	Sous influence	+ 5,4	+ 12,9	+ 20,9	5,6	9,6	21,5	65,3	16,2	20,6	5,9	9,6	1,9	19,2	17,4
2	Pyrénées-Orientales	Sous influence	+ 0,7	+ 15,8	+ 3,5	11,2	7,6	28,2	71,3	23,7	17,2	6,2	17,5	2,3	9,0	22,3
2	Tarn-et-Garonne	Sous influence	+ 3,9	+ 13,4	+ 5,2	9,7	12,0	23,2	62,9	19,1	20,4	6,0	12,3	3,0	9,9	24,1
2	Aude	Sous influence	+ 0,0	+ 12,4	+ 2,9	14,5	7,4	26,9	66,1	24,1	17,5	5,5	15,6	3,7	9,2	21,8
2	Hérault	Hors influence	– 3,5	+ 12,1	+ 4,2	11,1	9,3	24,9	71,4	27,3	15,6	5,7	17,5	4,6	8,6	22,6
2	Ariège	Sous influence	– 3,1	+ 11,5	– 5,8	7,6	15,2	21,7	71,2	21,6	18,8	6,5	13,9	3,2	9,8	25,1
2	Gard	Sous influence	+ 2,4	+ 9,0	+ 5,4	8,0	14,8	24,4	63,1	21,2	18,2	6,3	14,5	2,2	12,7	18,9
2	Gard	Hors influence	– 1,3	+ 8,6	+ 1,0	9,2	13,5	27,0	65,4	25,0	15,4	5,5	15,9	3,6	10,9	20,9
3	Tarn	Sous influence	+ 1,2	+ 9,5	+ 3,5	14,0	16,1	27,0	56,7	21,8	18,1	5,4	11,1	4,5	10,3	21,1
3	Hautes-Pyrénées	Sous influence	– 1,0	+ 8,2	+ 7,8	6,9	22,6	18,4	59,7	23,7	17,4	5,5	10,1	3,4	9,6	21,7
3	Gers	Sous influence	– 0,5	+ 7,9	+ 1,5	11,8	14,2	25,0	58,5	23,6	16,9	5,3	9,6	5,2	12,4	20,1
3	Lot	Sous influence	– 1,0	+ 7,6	+ 4,5	12,5	16,5	29,5	62,1	25,8	15,9	4,7	11,8	5,2	10,9	22,3
3	Aveyron	Sous influence	+ 0,6	+ 7,6	+ 3,6	15,7	13,7	27,7	57,0	23,1	17,9	4,9	6,1	8,3	10,1	21,1
4	Haute-Garonne	Hors influence	– 5,2	+ 6,9	– 2,7	7,1	11,2	23,5	74,4	29,1	14,8	5,3	12,5	4,1	8,4	21,4
4	Lot	Hors influence	– 5,5	+ 5,9	– 4,6	10,6	15,6	24,9	63,7	30,7	14,0	4,9	12,3	6,6	9,5	23,3
4	Ariège	Hors influence	– 3,0	+ 5,9	+ 1,2	10,3	13,6	27,7	69,3	25,8	15,3	5,3	14,7	6,0	8,2	21,5
4	Hautes-Pyrénées	Hors influence	– 5,3	+ 5,2	– 1,4	8,9	11,2	24,9	74,6	28,4	14,1	4,9	10,3	5,2	8,0	21,4
4	Pyrénées-Orientales	Hors influence	– 6,3	+ 3,8	– 6,4	5,7	4,2	20,7	81,7	29,1	13,6	5,8	14,8	3,5	9,4	18,9
5	Tarn-et-Garonne	Hors influence	– 3,7	+ 7,3	– 1,6	14,5	15,9	24,5	59,4	26,9	16,0	5,8	14,1	7,5	7,8	25,5
5	Tarn	Hors influence	– 4,1	+ 7,2	– 0,5	16,8	16,4	31,1	59,7	28,0	15,3	4,9	12,1	9,0	9,4	21,8
5	Aude	Hors influence	– 4,1	+ 6,6	– 3,3	18,7	8,5	32,1	64,1	28,3	14,0	5,3	17,7	7,2	8,3	23,4
5	Gers	Hors influence	– 6,0	+ 6,3	– 4,5	18,7	11,1	27,3	58,7	30,6	13,5	5,3	11,2	10,0	8,1	25,5
5	Aveyron	Hors influence	– 5,8	4,0	– 5,0	17,5	15,4	30,4	58,5	30,2	14,4	5,1	9,8	12,2	7,1	23,9
5	Lozère	Hors influence	– 3,9	3,5	– 0,2	14,3	9,4	27,0	69,7	25,8	15,1	6,5	9,3	11,1	7,6	20,5

Source : Insee, recensements de la population 2007 et 2017

Fiches départementales

Les départements selon leur caractère plus ou moins urbain ou rural

Terre de contrastes, l'Occitanie compte neuf départements « principalement ruraux », trois qui sont considérés comme « intermédiaires » et un comme « principalement urbain ».
Selon la méthode d'Eurostat, un département est dit « principalement urbain », si, après agrégation des données carroyées de chaque commune qui le constitue, la part de population des carreaux « denses » est supérieure à 50 %.

Il est dit « intermédiaire » si la part de population des carreaux « denses » et « intermédiaires » est supérieure à 50 % et que le département n'est pas déjà qualifié de « principalement urbain ».
Enfin, il est dit « principalement rural » si la part de population des carreaux « très peu denses » et/ou « peu denses » est supérieure à 50 %.

► Les départements de France selon leur caractère rural ou urbain

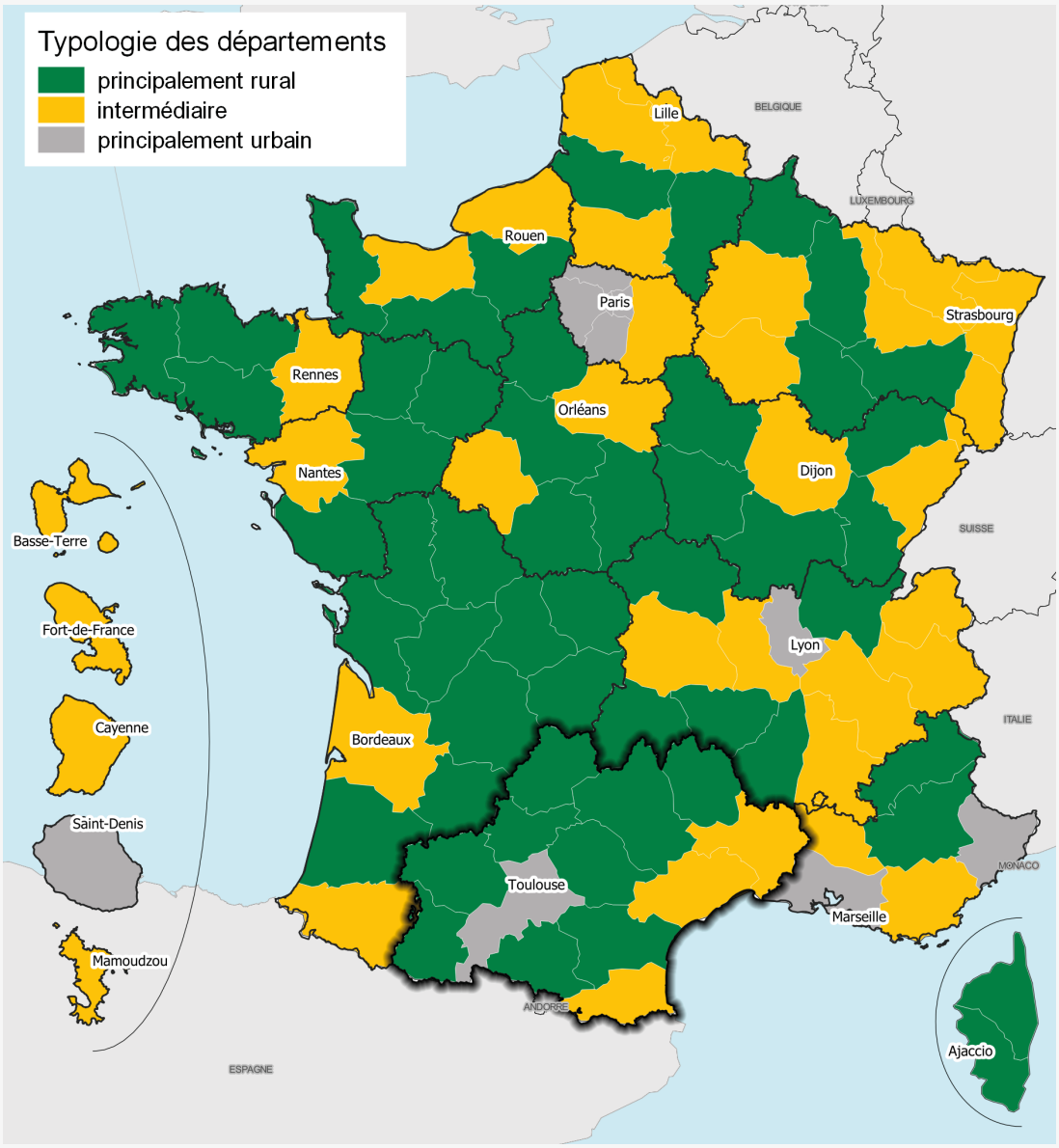

Sources : Insee, grille de densité, recensement de la population 2017

L'espace rural du département de l'Ariège

► À retenir

- 93 000 Ariégeois vivent dans l'espace rural, c'est-à-dire dans une commune peu dense ou très peu dense, soit 61 % de la population du département.
- Grâce à l'attractivité de l'espace rural, sa population augmente plus vite que la population urbaine entre 2008 et 2018.
- La population croît plus rapidement dans les communes rurales du nord du département qui sont sous influence du pôle toulousain.
- Les jeunes adultes sont moins nombreux dans la population de l'espace rural que dans la population de l'espace urbain, et les baby-boomers plus présents.
- L'emploi reste quasiment stable dans l'espace rural ariégeois entre 2007 et 2017, grâce à la croissance du tertiaire.
- L'emploi recule dans le rural sous l'influence du pôle toulousain qui se « résidentialise », mais il progresse dans le rural hors influence d'un pôle.

En Ariège, 308 communes sur 327 (94 %) sont situées dans l'espace rural ► figure 1. Celui-ci abrite 93 000 Ariégeois, soit 61 % de la population du département. C'est le sixième département d'Occitanie pour la part de la population vivant dans l'espace rural. L'Ariège est considéré comme un département principalement rural à l'image de 52 autres départements de France.

L'espace rural ariégeois gagne des habitants

Depuis 1982, la population de l'espace rural ariégeois a augmenté de 15,2 % contre 9,2 % pour celle de l'espace urbain. Sur la période récente, entre 2008 et 2018, elle continue de progresser plus rapidement que la population de l'espace urbain (+ 0,3 % par an contre + 0,1 %). La population du rural croît exclusivement grâce à l'attractivité du territoire, le solde naturel étant négatif ► figures 2 et 3. Ainsi, durant l'année 2016, 4 600 personnes se sont installées dans l'espace rural ariégeois et 3 700 l'ont quitté, en provenance ou à destination de l'espace urbain ou d'un autre département de France. Les échanges de population sont de proximité puisque 62 % des flux migratoires se font avec les communes urbaines du département ou avec la Haute-Garonne, notamment avec l'aire d'attraction toulousaine, qui englobe treize communes de l'espace rural ariégeois. Au jeu des migrations, l'espace rural ariégeois gagne des habitants avec ces principaux territoires d'échange ► figure 4.

Moins de jeunes adultes et plus de baby-boomers que dans l'urbain

En 2017, dans l'espace rural de l'Ariège, la moitié des habitants ont plus de 48 ans, soit 2 ans de plus que dans l'espace urbain. Il y a moins de jeunes de 18 à 30 ans dans l'espace rural que dans l'espace urbain, mais plus d'adultes âgés de 50 à 70 ans. La proportion des 75 ans ou plus est cependant légèrement inférieure à celle observée dans l'espace urbain, et la proportion d'enfants équivalente dans l'urbain et le rural ► figure 5.

Les habitants du rural vivent plus souvent en couple : 39 % des ménages sont des couples avec enfants et 28 % des couples sans enfants, contre respectivement 36 % et 26 % dans l'urbain ► figure 6.

Outre les agriculteurs, les artisans, commerçants et chefs d'entreprise sont plus présents que dans l'espace urbain. C'est l'inverse pour les cadres et professions intellectuelles supérieures et surtout pour les employés ► figure 7.

► 1. L'espace rural de l'Ariège

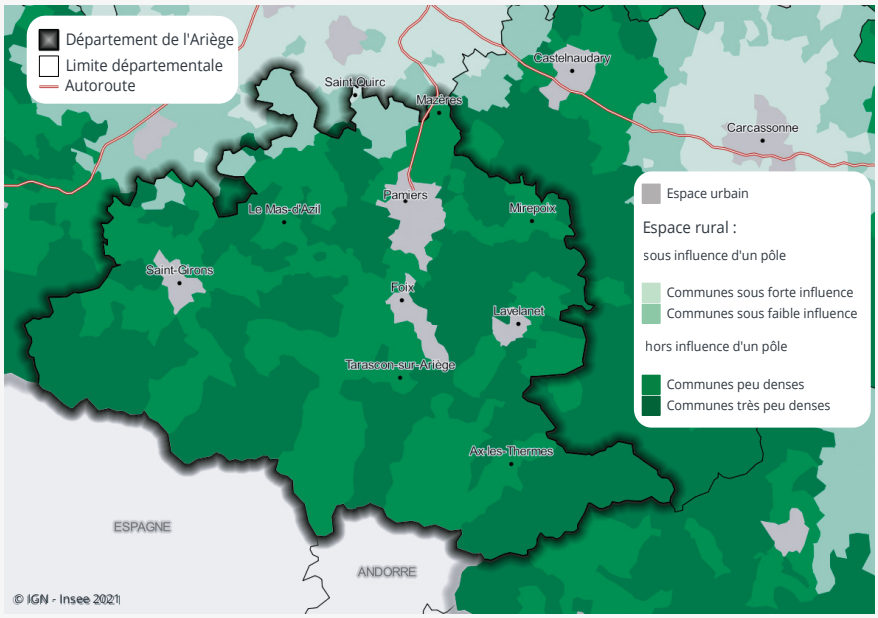

Source : Insee

L'emploi se maintient dans l'espace rural ariégeois

L'espace rural ariégeois offre 68 emplois pour 100 actifs occupés résidents en 2017. Ainsi, une part importante de ses habitants travaille à l'extérieur du territoire, dans l'espace urbain ariégeois qui inclut les bassins d'emploi de Foix, Pamiers, Saint-Girons et Lavelanet ou dans un autre département. La population active résidant dans le rural compte 15 % de chômeurs, soit 2 points de moins que la population active urbaine. Cet écart n'est pas spécifique au département de l'Ariège, il est même supérieur dans la plupart des départements d'Occitanie. Entre 1982 et 2017, si la population augmente plus rapidement dans le rural que dans l'urbain, c'est l'inverse pour l'emploi ► **figures 8 et 9**. Cependant, sur la période récente (2007-2017), l'emploi dans le rural ariégeois est relativement stable, alors qu'il diminue légèrement dans l'espace urbain du département. Cette stabilité masque deux périodes distinctes : une augmentation les 5 premières années et une diminution les 5 dernières. Dans le rural, les emplois créés dans le tertiaire compensent ceux perdus dans l'agriculture, la construction et surtout l'industrie. L'emploi dans le tertiaire non marchand augmente depuis 2007 deux fois plus vite que dans l'espace l'urbain avec notamment des emplois créés dans les secteurs de la santé, de l'administration publique et des hébergements médico-sociaux.

L'espace rural compte 24 400 emplois en 2017, soit 45 % de l'emploi du département. L'agriculture fournit 10 % de l'emploi de l'espace rural, dix fois plus que dans l'espace urbain. Le poids de l'industrie est proche dans le rural (14 % des emplois) et dans l'urbain (15 %). À l'inverse, avec 68 % des emplois, le secteur tertiaire est moins présent dans l'espace rural que dans l'espace urbain (77 %), qu'il soit marchand ou non. Les activités de la sphère présentielle, tournées vers la satisfaction de besoins locaux (résidents ou touristes) pèsent relativement moins que dans l'urbain, en lien avec le poids de l'agriculture qui entre dans la sphère productive ► **figures 10 et 11**. ●

► Un espace rural largement hors influence de grands pôles

L'espace rural est multiforme, il comprend plusieurs catégories de territoires, notamment selon le degré d'influence qu'exercent les pôles d'emploi importants. Parmi les 308 communes de l'espace rural ariégeois, seulement treize sont sous influence du pôle d'une aire de plus 50 000 habitants, en l'occurrence l'aire de Toulouse, au nord du département. Seule la commune de Saint-Quirc est classée sous forte influence de ce pôle toulousain. Ainsi, 89 % de la population de l'espace rural ariégeois vit dans une commune peu dense ou très peu dense située en dehors de l'influence d'un pôle. Dans cette catégorie, la population augmente de + 0,2 % par an entre 2008 et 2018. Le dynamisme démographique est beaucoup plus marqué dans les communes rurales sous influence de Toulouse (+ 0,7 % par an). Dans ces communes, toutefois, l'augmentation de la population s'accompagne d'un recul de l'emploi. Ainsi, le rural ariégeois sous influence de Toulouse se « résidentialise », alors que l'emploi est plus robuste dans le rural hors influence de ce pôle. Il progresse légèrement entre 2007 et 2017 dans les communes hors influence du pôle toulousain, notamment lorsqu'elles sont très peu denses.

L'agriculture garde une place très importante dans les communes très peu denses hors influence d'un pôle : 27 % des emplois en 2017. La sphère productive est ainsi très présente dans ces espaces. La structure des emplois dans les autres types d'espaces ruraux est davantage analogue à celle de l'espace urbain. La population active est plus souvent salariée dans les communes sous influence du pôle toulousain que dans les autres communes rurales.

Avec notamment les pôles d'emplois secondaires de Mazères et de Tarascon-sur-Ariège, l'espace rural ariégeois peu dense et hors influence apparaît comme le plus autonome en matière d'emplois. Il offre 75 emplois pour 100 actifs occupés résidents alors que ce ratio ne dépasse pas 48 pour 100 dans l'espace rural hors influence très peu dense et 66 pour 100 dans le rural sous influence du pôle toulousain.

► 2. Population de l'espace rural

Ariège	Nombre de communes	Population 2018		Taux de variation annuel moyen de la population 2008-2018 (%)		
		Effectif	Part (%)	Ensemble	*dû au solde naturel*	*dû au solde migratoire apparent*
Espace rural	**308**	**93 027**	**60,8**	**+ 0,3**	***– 0,3***	***+ 0,6***
Hors influence d'un pôle	295	82 919	54,2	+ 0,2	*– 0,3*	*+ 0,5*
très peu dense	*167*	*21 035*	*13,8*	*+ 0,3*	*– 0,2*	*+ 0,5*
peu dense	*128*	*61 884*	*40,4*	*+ 0,2*	*– 0,4*	*+ 0,5*
Sous influence d'un pôle	13	10 108	6,6	+ 0,7	*– 0,4*	*+ 1,1*
sous faible influence	*12*	*9 732*	*6,4*	*+ 0,7*	*– 0,4*	*+ 1,1*
sous forte influence	*1*	*376*	*0,2*	*+ 0,5*	*+ 0,5*	*+ 0,0*
Espace urbain	**19**	**60 039**	**39,2**	**+ 0,1**	***– 0,1***	***+ 0,1***
Ensemble	**327**	**153 066**	**100,0**	**+ 0,2**	***– 0,3***	***+ 0,4***

Note : les taux de variation sont arrondis au plus près de leurs valeurs réelles. La somme des taux dus aux soldes naturel et migratoire peut être de fait légèrement différente du taux de variation de la population.
Sources : Insee, recensements de la population 2008 et 2018, état civil

► 3. Évolution de la population de l'espace rural (indice base 100 en 1982)

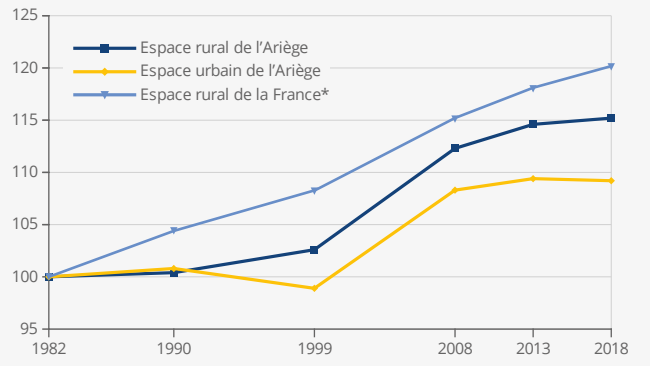

***** France hors Mayotte
Source : Insee, recensements de la population

► 4. Flux migratoires de l'espace rural durant l'année 2016

	Arrivées en provenance de...	Départs vers...	Solde
Espace urbain de l'Ariège	1 592	1 290	+ 302
Haute-Garonne	1 201	1 067	+ 134
Autres départements (hors Mayotte)	1 846	1 313	+ 533
France (hors Mayotte)	**4 639**	**3 670**	**+ 969**
Étranger	332	nd	nd

nd : non disponible
Lecture : 1 592 personnes en provenance de l'espace urbain ariégeois viennent s'installer dans l'espace rural ariégeois durant l'année 2016 et 1 290 font le mouvement inverse, d'où un solde positif de 302 personnes en faveur de l'espace rural.
Source : Insee, recensement de la population 2017

► 5. Répartition par âge de la population de l'espace rural en 2017

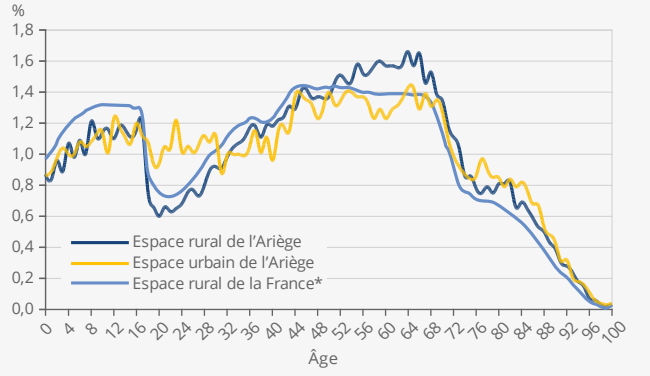

***** France hors Mayotte
Source : Insee, recensement de la population 2017

► 6. Répartition des ménages selon le mode de cohabitation en 2017

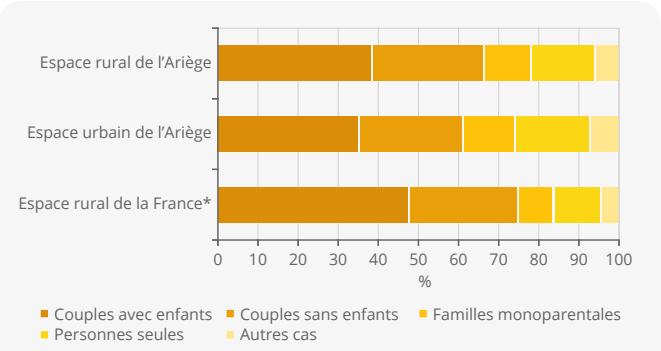

***** France hors Mayotte
Source : Insee, recensement de la population 2017

► 7. Répartition des actifs en emploi au lieu de résidence selon la catégorie socio-professionnelle en 2017

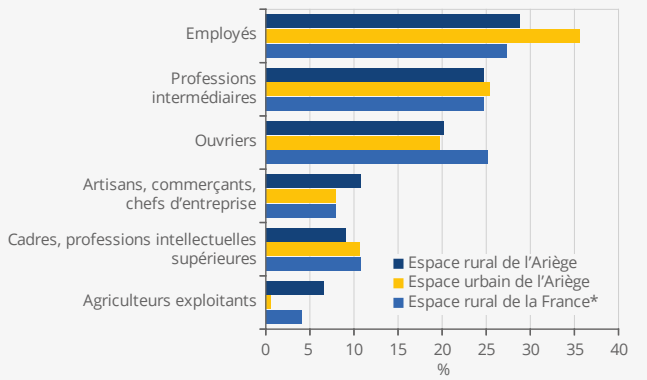

***** France hors Mayotte
Source : Insee, recensement de la population 2017

► 8. Évolution de l'emploi dans l'espace rural (indice base 100 en 1982)

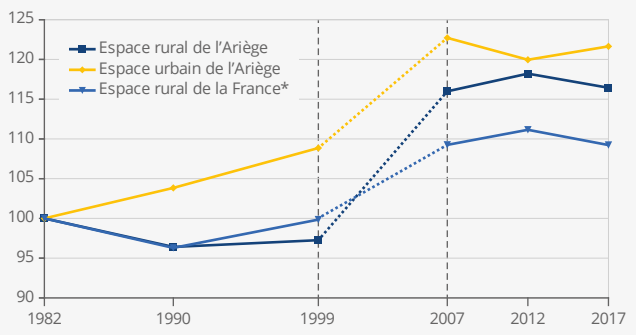

***** France hors Mayotte
Avertissement : l'élargissement du concept d'emploi depuis le recensement 2006, qui affecte surtout les actifs les plus jeunes et les plus âgés, entraîne une rupture de série entre les années 1999 et 2007 (en pointillés sur le graphe). Les évolutions restent cependant interprétables en termes de positionnement relatif de ces espaces.
Source : Insee, recensements de la population 1982 à 2017

► 9. Marché du travail en 2017

Ariège	Population active totale	Répartition de la population active (%)				Nombre d'emplois pour 100 actifs occupés *
		Actifs ayant un emploi	*Salariés*	*Non-salariés*	Chômeurs	
Espace rural	**41 184**	**85,4**	***66,2***	***19,2***	**14,6**	**68,2**
Hors influence d'un pôle	36 513	85,3	*65,6*	*19,7*	14,7	68,4
très peu dense	*9 521*	*84,5*	*59,1*	*25,4*	*15,5*	*48,3*
peu dense	*26 992*	*85,5*	*67,8*	*17,7*	*14,5*	*75,5*
Sous influence d'un pôle	4 671	86,1	*71,0*	*15,1*	13,9	66,4
sous faible influence	*4 489*	*86,0*	*70,8*	*15,3*	*14,0*	*68,0*
sous forte influence	*182*	*88,5*	*77,5*	*11,0*	*11,5*	*28,1*
Espace urbain	**25 975**	**82,9**	***71,6***	***11,3***	**17,1**	**142,0**
Ensemble	**67 159**	**84,4**	***68,3***	***16,1***	**15,6**	**96,2**

***** Rapport entre le nombre d'emplois au lieu de travail et le nombre d'actifs occupés au lieu de résidence. Ainsi, pour 100 actifs occupés résidents de l'espace rural, celui-ci offre 68,2 emplois.
Source : Insee, recensement de la population 2017

► 10. Répartition de l'emploi au lieu de travail par grand secteur et sphère d'activité en 2017

Ariège	Nombre d'emplois	Répartition de l'emploi (%)					Répartition par sphère d'activité (%)	
		Agriculture	Industrie	Construction	Tertiaire marchand	Tertiaire non marchand	Présentielle	Productive
Espace rural	**24 377**	**10,0**	**13,7**	**8,2**	**31,7**	**36,3**	**69,5**	**30,5**
Hors influence d'un pôle	21 800	10,3	13,6	8,3	32,1	35,8	69,3	30,7
très peu dense	*4 113*	*26,8*	*8,7*	*8,1*	*30,8*	*25,6*	*57,8*	*42,2*
peu dense	*17 687*	*6,5*	*14,7*	*8,3*	*32,4*	*38,1*	*71,9*	*28,1*
Sous influence d'un pôle	2 577	7,6	15,2	7,5	28,9	40,8	71,2	28,8
sous faible influence	*2 544*	*7,4*	*15,4*	*7,1*	*29,3*	*40,9*	*71,2*	*28,8*
sous forte influence	*33*	*ns*	*ns*	*ns*	*ns*	*ns*	*70,8*	*29,2*
Espace urbain	**30 080**	**0,9**	**15,1**	**6,4**	**35,0**	**42,5**	**75,5**	**24,5**
Ensemble	**54 457**	**5,0**	**14,5**	**7,2**	**33,5**	**39,7**	**72,8**	**27,2**

ns : non significatif
Source : Insee, recensement de la population 2017

► 11. Évolution de l'emploi au lieu de travail par grand secteur d'activité

Ariège	Emploi 2017		Évolution de l'emploi 2007-2017 (%)					
	Effectif	Part (%)	Ensemble	Agriculture	Industrie	Construction	Tertiaire marchand	Tertiaire non marchand
Espace rural	**24 377**	**44,8**	**+ 0,4**	**- 5,2**	**- 20,6**	**- 10,3**	**+ 5,2**	**+ 11,9**
Hors influence d'un pôle	21 800	40,0	+ 1,2	- 1,4	- 20,8	- 7,9	+ 6,4	+ 11,3
très peu dense	*4 113*	*7,6*	*+ 2,3*	*+ 8,7*	*- 31,2*	*- 12,8*	*+ 25,3*	*- 3,5*
peu dense	*17 687*	*32,5*	*+ 0,9*	*- 9,6*	*- 19,0*	*- 6,7*	*+ 3,1*	*+ 14,0*
Sous influence d'un pôle	2 577	4,7	- 5,8	- 34,1	- 19,2	- 27,9	- 4,9	+ 16,5
sous faible influence	*2 544*	*4,7*	*- 4,4*	*- 34,6*	*- 19,2*	*- 19,6*	*- 4,4*	*+ 17,1*
sous forte influence	*33*	*0,1*	*ns*	*ns*	*ns*	*ns*	*ns*	*ns*
Espace urbain	**30 080**	**55,2**	**- 0,9**	**- 13,9**	**- 6,4**	**- 7,7**	**- 3,8**	**+ 5,5**
Ensemble	**54 457**	**100,0**	**- 0,3**	**- 6,2**	**- 13,0**	**- 9,0**	**- 0,2**	**+ 8,0**

ns : non significatif
Source : Insee, recensements de la population 2007 et 2017

L'espace rural du département de l'Aude

► À retenir

- 201 000 Audois vivent dans l'espace rural, c'est-à-dire dans une commune peu dense ou très peu dense, soit 54 % de la population du département.
- Plus des deux tiers d'entre eux vivent dans une commune rurale sous l'influence des pôles de Narbonne, Carcassonne ou Toulouse.
- Grâce à l'arrivée de nouveaux habitants, la population de l'espace rural audois augmente entre 2008 et 2018, principalement dans les communes sous influence de ces trois pôles.
- Dans l'espace rural, l'emploi est moins dynamique que dans l'urbain.
- L'agriculture fournit deux fois plus d'emplois que l'industrie.

Dans l'Aude, 416 communes sur 433 (96 %) sont situées dans l'espace rural ► figure 1. Celui-ci abrite 201 000 Audois en 2018, soit 54 % de la population du département. C'est le septième département d'Occitanie pour la part de la population vivant dans l'espace rural. L'Aude est considérée comme un département principalement rural, à l'image de 52 autres départements de France.

L'espace rural audois gagne des habitants

Depuis 1982, la population de l'espace rural audois a augmenté de 36 % contre 29 % pour celle de l'espace urbain. Cette tendance se confirme sur la période récente puisqu'entre 2008 et 2018, la population de l'espace rural continue à croître plus rapidement que celle de l'espace urbain du département (+ 0,8 % par an contre + 0,5 %). À l'image de l'évolution démographique audoise, la croissance de la population de l'espace rural est exclusivement due à l'attractivité du territoire : il enregistre plus de décès que de naissances sur la période, mais il attire de nouvelles populations ► figures 2 et 3.
En 2016 par exemple, 10 300 personnes se sont installées dans l'espace rural audois et 8 300 l'ont quitté, en provenance ou à destination de l'espace urbain ou d'un autre département de France. Les échanges de population peuvent se faire avec des territoires proches (communes urbaines du département) mais ils sont surtout excédentaires avec les autres départements ► figure 4.

Moins de jeunes adultes, plus de baby-boomers

En 2017, dans l'espace rural de l'Aude, la moitié des habitants ont plus de 48 ans, soit 3 ans de plus que dans l'espace urbain. Il y a relativement moins de jeunes de 18 à 30 ans et plus d'adultes de 55 à 70 ans dans l'espace rural que dans l'espace urbain. Les proportions d'enfants et celles de personnes âgées de 75 ans ou plus sont, elles, analogues dans les deux types d'espace ► figure 5.
Les habitants de l'espace rural de l'Aude vivent plus souvent en couple : 41 % des ménages sont des couples avec enfants et 29 % des couples sans enfants, contre respectivement 35 % et 26 % dans l'espace urbain. Les personnes seules et les familles monoparentales sont moins représentées dans le rural ► figure 6.
Si les agriculteurs sont logiquement plus nombreux parmi les actifs résidents dans l'espace rural que dans l'espace urbain, c'est aussi le cas pour les ouvriers et les artisans, commerçants et chefs d'entreprise. Les employés, professions intermédiaires, cadres et professions intellectuelles supérieures sont moins présents que dans l'espace

► 1. L'espace rural de l'Aude

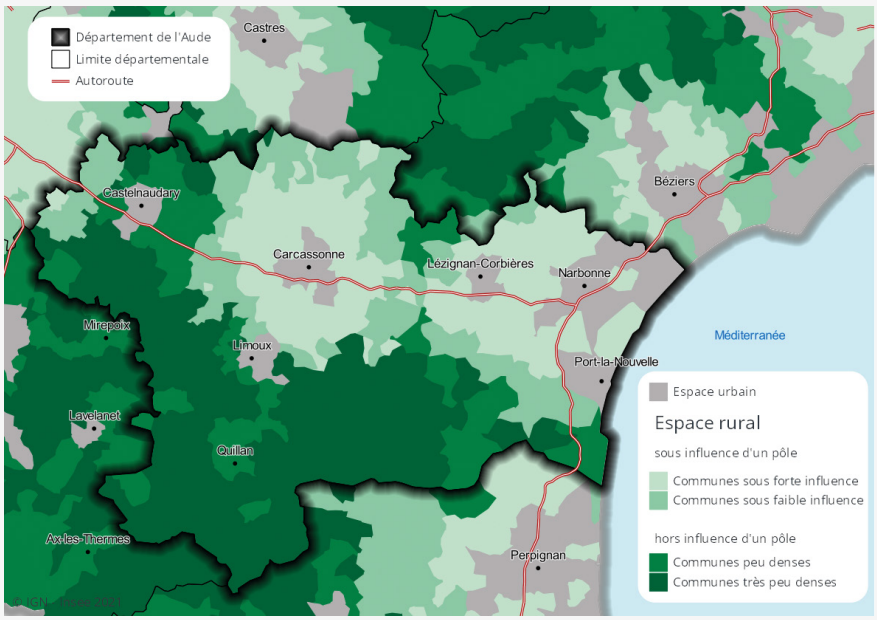

Source : Insee

urbain, mais ils regroupent tout de même 63 % des actifs en emploi résidant dans l'espace rural ► **figure 7**.

L'emploi moins dynamique dans le rural que dans l'urbain

L'espace rural de l'Aude offre 57 emplois pour 100 actifs occupés résidents, montrant ainsi qu'une part importante de ses habitants travaille soit dans l'espace urbain audois, soit dans un autre département. D'ailleurs l'espace urbain, qui inclut Narbonne, Carcassonne, Lézignan-Corbières, Castelnaudary, Limoux et Port-la-Nouvelle offre 146 emplois pour 100 actifs résidents occupés. L'espace rural est ainsi peu autonome en matière d'emploi. Par ailleurs, 16 % de la population active se déclare au chômage, soit 4 points de moins que la population active urbaine. Cet écart n'est pas spécifique au département de l'Aude.
Entre 1982 et 2017, si la population augmente plus rapidement dans le rural que dans l'urbain, c'est l'inverse pour l'emploi. Durant ces trente-cinq dernières années, les emplois se concentrent en effet dans l'urbain et en parallèle, l'espace rural devient de plus en plus résidentiel ► **figures 8 et 9**.
Sur la période récente (2007-2017), l'emploi dans le rural audois est presque stationnaire alors qu'il progresse encore dans l'espace urbain. Les créations d'emplois dans le tertiaire, marchand et non marchand, ne font que compenser, dans le rural, les pertes dans les trois autres secteurs, fortes dans la construction et l'agriculture, moindres dans l'industrie.
Au total, l'espace rural de l'Aude compte 42 000 emplois en 2017, soit un tiers de l'emploi du département. L'Aude est un département où l'agriculture occupe une place importante dans l'espace rural, avec 16 % des emplois, soit deux fois plus que l'industrie. Avec 68 % des emplois, le secteur tertiaire est moins prédominant dans l'espace rural que dans l'espace urbain (85 %), qu'il soit marchand ou non. C'est aussi le cas des activités de la sphère présentielle, tournées vers la satisfaction de besoins locaux des résidents ou des touristes ► **figures 10 et 11**. ●

► 68 % des habitants du rural audois vivent sous l'influence d'un grand pôle

L'espace rural audois est multiforme, il comprend plusieurs catégories de territoires, plus ou moins éloignés des principaux pôles d'emploi. Ainsi, parmi ses 416 communes, 187 sont sous l'influence du pôle d'une aire de plus de 50 000 habitants (Narbonne, Carcassonne, et Toulouse sur la frange ouest du département). Ces communes rassemblent 68 % de la population de l'espace rural du département. La population augmente de 1,2 % par an entre 2008 et 2018 dans celles qui sont sous forte influence d'un pôle et de 0,6 % dans celles sous faible influence.
Le dynamisme démographique est beaucoup moins marqué dans les autres communes rurales. Celles hors influence très peu denses voient même leur population stagner.
Entre 2007 et 2017, l'emploi de l'espace rural audois progresse principalement dans les communes sous forte influence d'un des principaux pôles d'emploi. Hors influence des pôles, il se maintient dans l'espace peu dense. Les communes hors influence très peu denses, au contraire, connaissent des baisses d'emploi importantes, y compris dans le secteur tertiaire, déjà moins présent qu'ailleurs.
En 2017, le poids de l'agriculture varie du simple au triple entre les communes hors influence peu denses (12 %) et très peu denses (37 %). Dans les communes sous influence, l'agriculture pèse deux fois plus que l'industrie (14 % des emplois contre 7 %).
Avec 72 emplois offerts pour 100 actifs occupés résidents, l'espace rural hors influence peu dense apparaît comme le plus autonome en matière d'emploi. Le déséquilibre entre les emplois offerts et le nombre d'actifs résidents est plus marqué dans l'espace hors influence très peu dense (58 pour 100) et encore plus dans l'espace sous forte influence (48 pour 100).

► 2. Population de l'espace rural

Aude	Nombre de communes	Population 2018		Taux de variation annuel moyen de la population 2008-2018 (%)		
		Effectif	Part (%)	Ensemble	*dû au solde naturel*	*dû au solde migratoire apparent*
Espace rural	**416**	**200 789**	**53,9**	**+ 0,8**	***– 0,2***	***+ 0,9***
Hors influence d'un pôle	229	62 440	16,7	+ 0,2	*– 0,4*	*+ 0,6*
dont très peu dense	*173*	*18 894*	*5,1*	*+ 0,0*	*– 0,3*	*+ 0,3*
dont peu dense	*56*	*43 546*	*11,7*	*+ 0,2*	*– 0,5*	*+ 0,7*
Sous influence d'un pôle	187	138 349	37,1	+ 1,1	*+ 0,0*	*+ 1,1*
dont sous faible influence	*77*	*36 012*	*9,7*	*+ 0,6*	*– 0,3*	*+ 0,9*
dont sous forte influence	*110*	*102 337*	*27,5*	*+ 1,2*	*+ 0,1*	*+ 1,1*
Espace urbain	**17**	**172 017**	**46,1**	**+ 0,5**	***– 0,1***	***+ 0,6***
Ensemble	**433**	**372 806**	**100**	**+ 0,7**	***– 0,1***	***+ 0,8***

Note : Les taux de variation sont arrondis au plus près de leurs valeurs réelles. La somme des taux dus aux soldes naturel et migratoire peut être de fait légèrement différente du taux de variation de la population.
Sources : Insee, recensements de la population de 2008 et 2018, état civil

► 3. Évolution de la population de l'espace rural (indice base 100 en 1982)

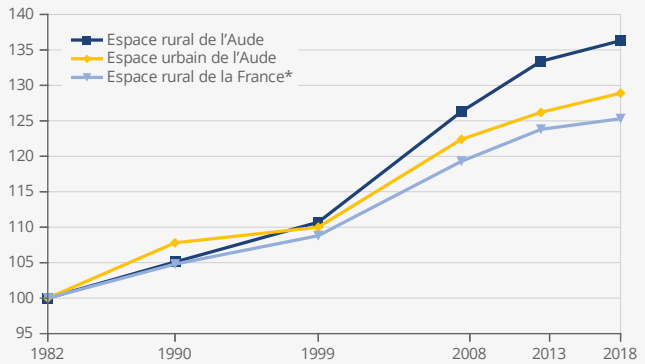

* France hors Mayotte
Source : Insee, recensements de la population

► 4. Flux migratoires de l'espace rural durant l'année 2016

	Arrivées en provenance de...	Départs vers...	Solde
Espace urbain de l'Aude	3 791	3 548	+ 243
Haute-Garonne	832	907	– 75
Hérault	787	749	+ 38
Autres départements (hors Mayotte)	4 858	3 076	+ 1782
France (hors Mayotte)	**10 268**	**8 280**	**+ 1988**
Étranger	800	nd	nd

nd : non-disponible
Lecture : 3 791 personnes en provenance de l'espace urbain audois viennent s'installer dans l'espace rural audois durant l'année 2016 et 3 548 font le mouvement inverse, d'où un solde positif de 243 personnes en faveur de l'espace rural.
Source : Insee, recensement de la population 2017

► 5. Répartition par âge de la population de l'espace rural en 2017

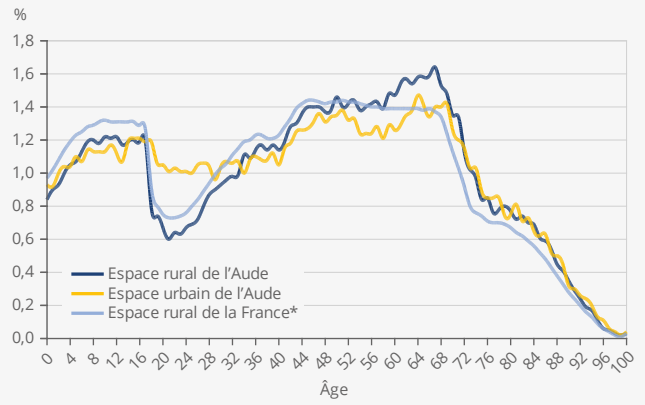

* France hors Mayotte
Source : Insee, recensement de la population 2017

► 6. Répartition des ménages selon le mode de cohabitation en 2017

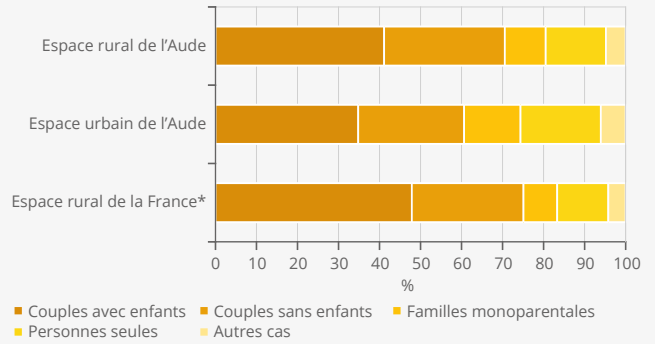

* France hors Mayotte
Source : Insee, recensement de la population 2017

► 7. Répartition des actifs en emploi au lieu de résidence selon la catégorie socio-professionnelle en 2017

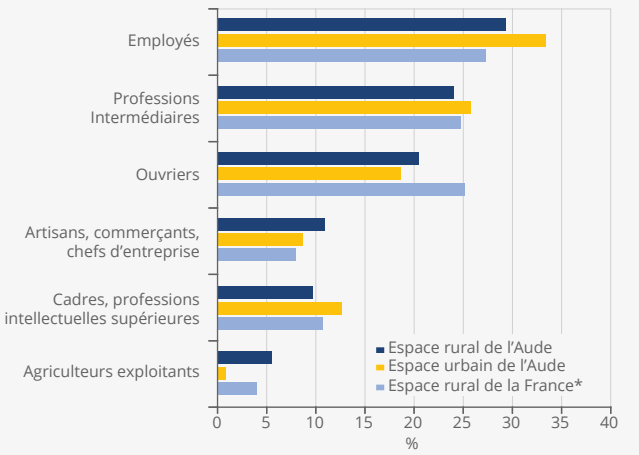

* France hors Mayotte
Source : Insee, recensement de la population 2017

► 8. Évolutions de l'emploi de l'espace rural depuis 1982 (indice base 100 en 1982)

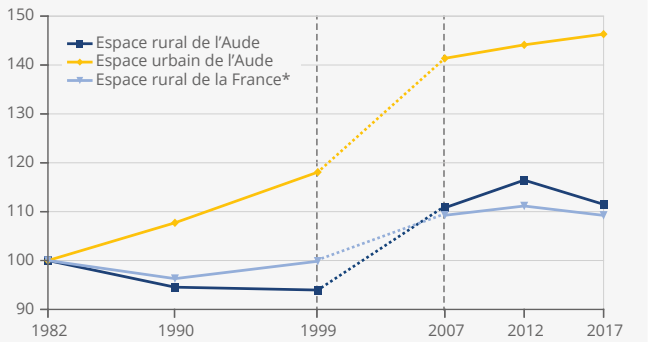

* France hors Mayotte
Avertissement : l'élargissement du concept d'emploi depuis le recensement 2006, qui affecte surtout les actifs les plus jeunes et les plus âgés, entraîne une rupture de série entre les années 1999 et 2007 (en pointillés sur le graphe). Les évolutions restent cependant interprétables en termes de positionnement relatif de ces espaces.
Source : Insee, recensements de la population 1982 à 2017

► 9. Marché du travail en 2017

Aude	Population active totale	Répartition de la population active (%)				Nombre d'emplois pour 100 actifs occupés *
		Actifs ayant un emploi	*Salariés*	*Non-salariés*	Chômeurs	
Espace rural	**86 075**	**83,8**	***65,7***	***18,0***	**16,2**	**57,4**
Hors influence d'un pôle	26 039	82,3	*60,3*	*22,0*	17,7	68,1
dont très peu dense	*8 115*	*82,1*	*52,3*	*29,8*	*17,9*	*58,2*
dont peu dense	*17 923*	*82,4*	*63,9*	*18,5*	*17,6*	*72,5*
Sous influence d'un pôle	60 036	84,4	*68,1*	*16,3*	15,6	52,8
dont sous faible influence	*15 278*	*83,9*	*65,4*	*18,5*	*16,1*	*66,8*
dont sous forte influence	*44 758*	*84,6*	*69,0*	*15,6*	*15,4*	*48,1*
Espace urbain	**71 629**	**79,3**	**66,8**	**12,5**	**20,7**	**146,2**
Ensemble	**157 704**	**81,8**	**66,3**	**15,5**	**18,2**	**95,5**

* Rapport entre le nombre d'emplois au lieu de travail et le nombre d'actifs occupés au lieu de résidence. Ainsi, pour 100 actifs occupés résidents de l'espace rural, celui-ci offre 57,4 emplois.
Source : Insee, recensement de la population 2017

► 10. Répartition de l'emploi au lieu de travail par grand secteur et sphère d'activité en 2017

Aude	Nombre d'emplois	Répartition de l'emploi (%)					Répartition par sphère d'activité (%)	
		Agriculture	Industrie	Construction	Tertiaire marchand	Tertiaire non marchand	Présentielle	Productive
Espace rural	**41 910**	**15,9**	**7,8**	**8,5**	**33,5**	**34,3**	**65,4**	**34,6**
Hors influence d'un pôle	14 606	18,7	8,5	7,5	30,7	34,6	64,1	35,9
dont très peu dense	*3 755*	*37,4*	*6,9*	*5,8*	*24,3*	*25,5*	*48,4*	*51,6*
dont peu dense	*10 851*	*12,2*	*9,0*	*8,1*	*33,0*	*37,7*	*69,5*	*30,5*
Sous influence d'un pôle	27 304	14,5	7,4	9,0	35,0	34,1	66,1	33,9
dont sous faible influence	*8 556*	*15,6*	*9,8*	*11,4*	*31,0*	*32,2*	*66,6*	*33,4*
dont sous forte influence	*18 749*	*14,0*	*6,4*	*7,8*	*36,8*	*35,0*	*65,9*	*34,1*
Espace urbain	**82 845**	**1,7**	**6,9**	**6,1**	**45,1**	**40,2**	**77,2**	**22,8**
Ensemble	**124 755**	**6,5**	**7,2**	**6,9**	**41,2**	**38,2**	**73,2**	**26,8**

Source : Insee, recensement de la population 2017

► 11. Évolution de l'emploi au lieu de travail par grand secteur d'activité

Aude	Emploi 2017		Évolution de l'emploi 2007-2017 (%)					
	Effectif	Part (%)	Ensemble	Agriculture	Industrie	Construction	Tertiaire marchand	Tertiaire non marchand
Espace rural	**41 910**	**33,6**	**+ 0,6**	**– 14,8**	**– 9,4**	**– 20,6**	**+ 8,8**	**+ 12,0**
Hors influence d'un pôle	14 606	11,7	– 3,3	– 12,4	– 12,7	– 22,2	+ 1,9	+ 6,4
dont très peu dense	3 755	3,0	*– 13,4*	*– 16,0*	*+ 7,0*	*– 40,1*	*– 14,7*	*– 3,0*
dont peu dense	*10 851*	8,7	*+ 0,8*	*– 8,4*	*– 16,7*	*– 16,1*	*+ 7,3*	*+ 8,8*
Sous influence d'un pôle	27 304	21,9	+ 2,9	– 16,4	– 7,3	– 19,8	+ 12,5	+ 15,4
dont sous faible influence	*8 556*	6,9	*– 3,5*	*– 20,0*	*+ 5,4*	*– 13,6*	*+ 3,5*	*+ 1,7*
dont sous forte influence	*18 749*	15,0	*+ 6,0*	*– 14,4*	*– 14,7*	*– 23,4*	*+ 16,3*	*+ 22,2*
Espace urbain	**82 845**	**66,4**	**+ 3,5**	**– 19,6**	**– 8,3**	**– 13,8**	**+ 2,2**	**+ 12,4**
Ensemble	**124 755**	**100,0**	**+ 2,5**	**– 15,7**	**– 8,7**	**– 16,7**	**+ 3,9**	**+ 12,3**

Source : Insee, recensements de la population 2007 et 2017

L'espace rural du département de l'Aveyron

► À retenir

- 194 000 Aveyronnais vivent dans l'espace rural, c'est-à-dire dans une commune peu dense ou très peu dense, soit 69 % de la population du département.
- Un tiers d'entre eux vivent dans des communes rurales sous influence du pôle de Rodez.
- Grâce à l'arrivée de nouveaux habitants, la population de l'espace rural aveyronnais est stable entre 2008 et 2018. Elle augmente fortement dans le rural sous influence de Rodez.
- Mais l'espace rural perd des emplois. Entre 2007 et 2017, l'emploi n'augmente que dans les communes rurales sous forte influence de Rodez.
- L'Aveyron est le département d'Occitanie dans lequel l'agriculture pèse le plus dans l'emploi du rural (17 %).

En Aveyron, 277 communes sur 285 (97 %) sont situées dans l'espace rural ► figure 1. Celui-ci abrite 194 000 Aveyronnais en 2018, soit 69 % de la population du département. C'est le quatrième département d'Occitanie pour la part de la population vivant dans l'espace rural, derrière la Lozère, le Gers et le Lot. L'Aveyron est considéré comme un département principalement rural à l'image de 52 autres départements de France.

La population de l'espace rural aveyronnais se stabilise

Depuis 1982, la population de l'espace rural aveyronnais a baissé de 1,2 % alors que celle de l'espace urbain augmentait de 3,6 %. Toutefois, sur la période récente, entre 2008 et 2018, elle se stabilise, comme dans l'espace urbain. Ceci est exclusivement dû à l'attractivité du territoire rural : sur la période, les arrivées de nouvelles populations, supérieures au nombre des départs, compensent des décès plus nombreux que les naissances ► figures 2 et 3.
Ainsi, par exemple, en 2016, 7 200 personnes se sont installées dans l'espace rural de l'Aveyron et 5 600 l'ont quitté, en provenance ou à destination de l'espace urbain ou d'un autre département. Les échanges de population avec les communes urbaines du département sont relativement équilibrés. L'espace rural aveyronnais gagne surtout des habitants en attirant des populations d'autres départements français ► figure 4.

Plus de séniors et plus de couples que dans l'urbain

En 2017, dans l'espace rural de l'Aveyron, la moitié des habitants ont plus de 49 ans, soit 3 ans de plus que dans l'espace urbain. Comme souvent dans les espaces ruraux, il y a relativement moins de jeunes de 18 à 30 ans et plus d'adultes âgés de 55 à 80 ans ► figure 5.
Les habitants de l'espace rural aveyronnais vivent plus souvent en couple : 41 % des ménages sont des couples avec enfants et 31 % des couples sans enfants, contre respectivement 34 % et 27 % dans l'espace urbain ► figure 6.

Outre les agriculteurs, les artisans, commerçants et chefs d'entreprise sont relativement plus nombreux dans l'espace rural de l'Aveyron que dans l'espace urbain, à l'inverse des cadres, professions intellectuelles supérieures, professions intermédiaires et employés ► figure 7.

L'espace rural aveyronnais perd des emplois

L'espace rural de l'Aveyron offre 78 emplois pour 100 actifs occupés résidents, montrant ainsi une relative autonomie par rapport aux pôles d'emploi

► 1. L'espace rural de l'Aveyron

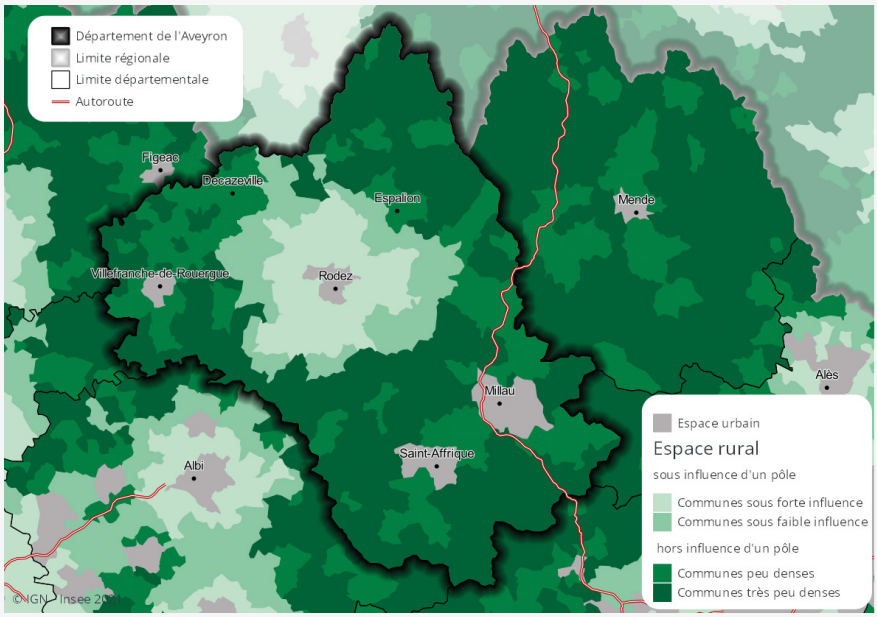

Source : Insee

de l'urbain (Rodez, Millau, Saint-Affrique et Villefranche-de-Rouergue).
Le chômage est moins prégnant dans le rural : 8 % des actifs se déclarent au chômage, soit 5 points de moins que dans la population active urbaine.
Entre 1982 et 2017, l'emploi baisse dans l'espace rural de l'Aveyron (- 5 %) plus vite que la population, tandis qu'il augmente plus vite que la population dans l'espace urbain ► **figures 8 et 9**, traduisant une certaine « résidentialisation » du rural.
Sur la période récente, de 2007 à 2017, le nombre d'emplois diminue de 2,4 % dans le rural et de 0,9 % dans l'urbain.
Dans l'espace rural, les emplois créés dans le secteur tertiaire, marchand ou non marchand, ne compensent pas ceux perdus dans l'agriculture, l'industrie et la construction. Toutefois l'agriculture et l'industrie conservent une place importante dans l'économie de l'espace rural : avec respectivement 17 % et 15 %, leurs parts dans l'emploi total sont parmi les plus élevées des espaces ruraux des 13 départements d'Occitanie. La dynamique de l'emploi tertiaire est plus forte dans le rural que dans l'espace urbain.
Au total, l'espace rural de l'Aveyron compte 61 000 emplois en 2017, soit plus de la moitié des emplois du département. Avec 59 % des emplois, le secteur tertiaire est beaucoup moins présent dans l'espace rural que dans l'espace urbain (80 %), qu'il soit marchand ou non. C'est aussi le cas des activités de la sphère présentielle, tournées vers la satisfaction de besoins locaux des résidents ou des touristes ► **figures 10 et 11**. ●

► 64 % des habitants du rural vivent en dehors de l'influence du pôle de Rodez

L'espace rural aveyronnais est multiforme, il comprend plusieurs catégories de territoires, plus ou moins éloignés des principaux pôles d'emploi. Rodez est le seul pôle constituant une aire d'attraction d'au moins 50 000 habitants influençant une portion du rural aveyronnais. 64 communes rurales sont sous l'influence ruthénoise. Les autres, abritant 64 % de la population de l'espace rural de l'Aveyron, sont considérées hors influence d'un grand pôle, et peuvent être peu denses (40 %) ou très peu denses (24 %). Entre 2008 et 2018, la population augmente seulement dans le rural sous influence de Rodez. Elle baisse légèrement dans le reste du rural.
Le constat est proche pour l'emploi. Entre 2007 et 2017, il ne se développe que dans les communes rurales sous forte influence de Rodez (+ 8 %) : la croissance des emplois du secteur tertiaire, marchand ou non, y compense largement la baisse d'emploi des autres secteurs. Pour les autres types de communes rurales, la croissance du tertiaire n'est pas suffisante, face à des baisses d'emploi plus prononcées dans les autres secteurs : - 35 % pour l'industrie dans les communes sous faible influence, - 19 % pour l'agriculture dans les communes hors influence. En 2017, l'agriculture concentre toutefois jusqu'à 40 % des emplois dans les 142 communes rurales hors influence très peu denses.
En partie grâce à la présence de pôles d'emplois secondaires en son sein (Decazeville, Espalion), l'espace rural peu dense hors influence du pôle ruthénois apparaît comme relativement autonome en matière d'emploi, à l'inverse du rural sous forte influence de Rodez. Il offre 100 emplois pour 100 actifs occupés résidents, contre 58 pour le second.

► 2. Population de l'espace rural

Aveyron	Nombre de communes	Population 2018		Taux de variation annuel moyen de la population 2008-2018 (%)		
		Effectif	Part (%)	Ensemble	*dû au solde naturel*	*dû au solde migratoire apparent*
Espace rural	**277**	**194 198**	**69,5**	**+ 0,1**	***– 0,4***	***+ 0,5***
Hors influence d'un pôle	213	123 992	44,4	– 0,2	*– 0,6*	*+ 0,4*
dont très peu dense	*142*	*47 394*	*17*	*– 0,3*	*– 0,5*	*+ 0,2*
dont peu dense	*71*	*76 598*	*27,4*	*– 0,1*	*– 0,7*	*+ 0,6*
Sous influence d'un pôle	64	70 206	25,1	+ 0,7	*+ 0,0*	*+ 0,6*
dont sous faible influence	*33*	*26 318*	*9,4*	*+ 0,4*	*– 0,3*	*+ 0,7*
dont sous forte influence	*31*	*43 888*	*15,7*	*+ 0,9*	*+ 0,3*	*+ 0,6*
Espace urbain	**8**	**85 076**	**30,5**	***+ 0,1***	***– 0,1***	*+ 0,2*
Ensemble	**285**	**279 274**	**100**	**+ 0,1**	***– 0,3***	***+ 0,4***

Note : Les taux de variation sont arrondis au plus près de leurs valeurs réelles. La somme des taux dus aux soldes naturel et migratoire peut être de fait légèrement différente du taux de variation de la population.
Sources : Insee, recensements de la population de 2008 et 2018, état civil

► 3. Évolution de la population de l'espace rural (indice base 100 en 1982)

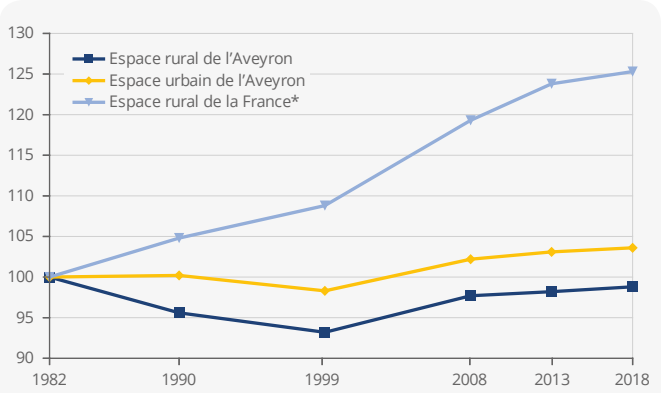

* France hors Mayotte
Source : Insee, recensements de la population

► 4. Flux migratoires de l'espace rural durant l'année 2016

	Arrivées en provenance de...	Départs vers...	Solde
Espace urbain de l'Aveyron	2 178	2 105	+ 73
Haute-Garonne	426	419	+ 7
Autres départements (hors Mayotte)	4 570	3 109	+ 1 461
France (hors Mayotte)	**7 174**	**5 633**	**+ 1 541**
Étranger	367	nd	nd

nd : non-disponible
Lecture : 2 178 personnes en provenance de l'espace urbain aveyronnais viennent s'installer dans l'espace rural aveyronnais durant l'année 2016. Et 2 105 font le mouvement inverse, d'où un solde positif de 73 personnes en faveur de l'espace rural.
Source : Insee, recensement de la population 2017

► 5. Répartition par âge de la population de l'espace rural en 2017

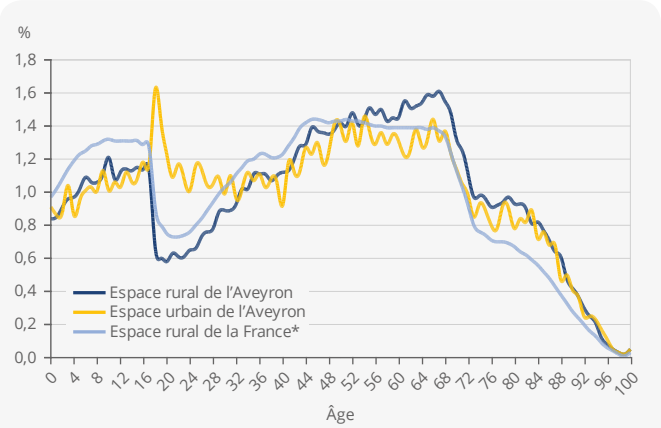

* France hors Mayotte
Source : Insee, recensement de la population 2017

► 6. Répartition des ménages selon le mode de cohabitation en 2017

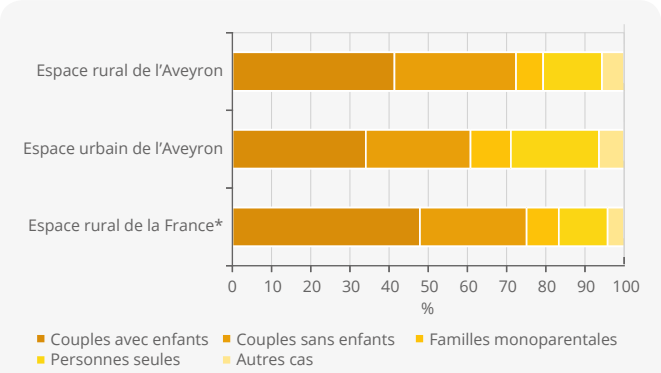

* France hors Mayotte
Source : Insee, recensement de la population 2017

► 7. Répartition des actifs en emploi au lieu de résidence selon la catégorie socio-professionnelle en 2017

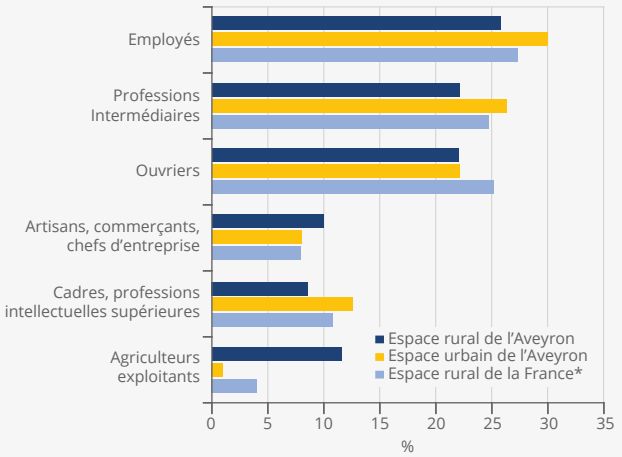

* France hors Mayotte
Source : Insee, recensement de la population 2017

► 8. Évolution de l'emploi de l'espace rural depuis 1982 (indice base 100 en 1982)

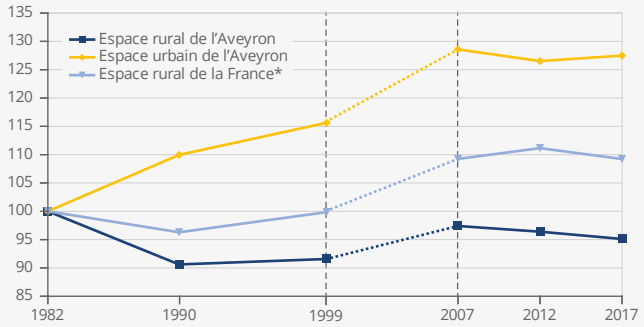

* France hors Mayotte
Avertissement : l'élargissement du concept d'emploi depuis le recensement 2006, qui affecte surtout les actifs les plus jeunes et les plus âgés, entraîne une rupture de série entre les années 1999 et 2007 (en pointillés sur le graphe). Les évolutions restent cependant interprétables en termes de positionnement relatif de ces espaces.
Source : Insee, Recensements de la population 1982 à 2017

► 9. Marché du travail en 2017

Aveyron	Population active totale	Répartition de la population active (%)				Nombre d'emplois pour 100 actifs occupés *
		Actifs ayant un emploi	*Salariés*	*Non-salariés*	Chômeurs	
Espace rural	**85 214**	**91,6**	***68,1***	***23,5***	**8,4**	**77,6**
Hors influence d'un pôle	52 380	90,2	*64,2*	*26,0*	9,8	86,5
dont très peu dense	*20 283*	*91,8*	*55,2*	*36,6*	*8,2*	*66,2*
dont peu dense	*32 097*	*89,1*	*69,8*	*19,3*	*10,9*	*99,8*
Sous influence d'un pôle	32 834	93,9	*74,5*	*19,4*	6,1	64,0
dont sous faible influence	*11 737*	*93,0*	*68,4*	*24,6*	*7,0*	*74,5*
dont sous forte influence	*21 097*	*94,4*	*77,9*	*16,6*	*5,6*	*58,3*
Espace urbain	**38 078**	**87,1**	***74,8***	***12,3***	**12,9**	**149,7**
Ensemble	**123 292**	**90,2**	***70,2***	***20,0***	**9,8**	**99,1**

* Rapport entre le nombre d'emplois au lieu de travail et le nombre d'actifs occupés au lieu de résidence. Ainsi, pour 100 actifs occupés résidents de l'espace rural, celui-ci offre 77,6 emplois.
Source : Insee, Recensement de la population 2017

► 10. Répartition de l'emploi au lieu de travail par grand secteur et sphère d'activité en 2017

Aveyron	Nombre d'emplois	Répartition de l'emploi (%)					Répartition par sphère d'activité (%)	
		Agriculture	Industrie	Construction	Tertiaire marchand	Tertiaire non marchand	Présentielle	Productive
Espace rural	**60 780**	**16,9**	**14,9**	**8,8**	**31,1**	**28,3**	**58,0**	**42,0**
Hors influence d'un pôle	40 877	17,5	15,4	9,0	29,3	28,7	58,5	41,5
dont très peu dense	*12 263*	*40,2*	*10,3*	*9,1*	*20,3*	*20,1*	*44,4*	*55,6*
dont peu dense	*28 614*	*7,8*	*17,7*	*8,9*	*33,2*	*32,4*	*64,6*	*35,4*
Sous influence d'un pôle	19 902	15,7	13,7	8,5	34,6	27,5	57,0	43,0
dont sous faible influence	*8 155*	*19,8*	*11,0*	*7,8*	*31,8*	*29,6*	*56,4*	*43,6*
dont sous forte influence	*11 747*	*12,8*	*15,5*	*9,0*	*36,6*	*26,1*	*57,4*	*42,6*
Espace urbain	**49 554**	**1,4**	**12,8**	**6,1**	**42,5**	**37,2**	**70,9**	**29,1**
Ensemble	**110 333**	**9,9**	**13,9**	**7,6**	**36,2**	**32,3**	**63,8**	**36,2**

Source : Insee, Recensement de la population 2017

► 11. Évolution de l'emploi au lieu de travail par grand secteur d'activité

Aveyron	Emploi 2017		Évolution de l'emploi 2007-2017 (%)					
	Effectif	Part (%)	Ensemble	Agriculture	Industrie	Construction	Tertiaire marchand	Tertiaire non marchand
Espace rural	**60 780**	**55,1**	**– 2,4**	**– 16,0**	**– 13,4**	**– 11,2**	**+ 5,7**	**+ 9,9**
Hors influence d'un pôle	40 877	37,0	– 5,0	– 18,8	– 11,9	– 12,3	+ 1,7	+ 5,9
dont très peu dense	12 263	*11,1*	*– 9,2*	*– 18,4*	*– 7,4*	*– 10,0*	*– 2,2*	*+ 6,6*
dont peu dense	*28 614*	*25,9*	*– 3,1*	*– 19,5*	*– 12,9*	*– 13,3*	*+ 2,8*	*+ 5,7*
Sous influence d'un pôle	19 902	18,0	+ 3,6	– 9,0	– 16,7	– 8,5	+ 13,4	+ 19,6
dont sous faible influence	*8 155*	*7,4*	*– 2,0*	*– 11,9*	*– 35,0*	*– 7,2*	*+ 13,6*	*+ 12,6*
dont sous forte influence	*11 747*	*10,6*	*+ 7,9*	*– 5,7*	*– 3,5*	*– 9,3*	*+ 13,2*	*+ 25,6*
Espace urbain	**49 554**	**44,9**	**– 0,9**	**+ 1,5**	**– 14,2**	**– 6,0**	**+ 1,6**	**+ 2,7**
Ensemble	**110 333**	**100,0**	**– 1,7**	**– 15,1**	**– 13,7**	**– 9,4**	**+ 3,5**	**+ 6,1**

Source : Insee, Recensements de la population 2007 et 2017

L'espace rural du département du Gard

► À retenir

- 261 000 Gardois vivent dans l'espace rural, c'est-à-dire dans une commune peu dense ou très peu dense, soit 35 % de la population du département.
- La population augmente plus vite dans l'espace rural gardois que dans l'urbain, grâce à une attractivité supérieure.
- Si les jeunes adultes sont moins présents dans le rural que dans l'urbain, les seniors âgés de 75 ans et plus sont en proportion équivalente dans les deux types d'espace.
- 60 % des habitants de l'espace rural vivent sous l'influence des pôles de Nîmes, Alès, Avignon et Montpellier.
- Hors influence des grands pôles, cependant, l'espace rural peu dense apparaît assez autonome en matière d'emploi, notamment grâce au rôle de pôle secondaire joué par Le Vigan.

Dans le Gard, 286 communes sur 351 (81 %) sont situées dans l'espace rural ► figure 1. Celui-ci abrite 261 000 Gardois en 2018, soit 35 % de la population du département. Le nord-ouest du département est largement rural, à l'opposé du sud qui inclut Nîmes et sa périphérie. Le Gard est considéré comme un département « intermédiaire », entre urbain et rural, à l'image de 36 autres départements de France, dont l'Hérault et les Pyrénées-Orientales en Occitanie. Mais la part de la population vivant dans l'espace rural est plus élevée dans le Gard que dans ces deux départements.

La population gardoise augmente plus vite dans le rural que dans l'urbain

Depuis 1982, la population de l'espace rural gardois a augmenté de 57 % contre 33 % pour celle de l'espace urbain. Sur la période récente, entre 2008 et 2018, elle continue de croître légèrement plus vite que la population urbaine (+ 0,8 % par an contre + 0,7 %). Contrairement à cette dernière, la population de l'espace rural doit surtout sa croissance à l'attractivité du territoire qui entraîne l'arrivée de nouveaux habitants, la contribution du solde naturel (différence entre le nombre de naissances et de décès) étant très faible ► figures 2 et 3.
Ainsi, par exemple, en 2016, 13 500 personnes se sont installées dans l'espace rural gardois et 11 300 l'ont quitté, en provenance ou à destination de l'espace urbain ou d'un autre département de France. Les échanges de population sont souvent de proximité puisque 64 % des flux migratoires se font avec les communes urbaines du Gard ou avec les départements voisins de l'Hérault et du Vaucluse. Dans ces échanges de proximité, l'espace rural gardois gagne des habitants ► figure 4.

Autant de personnes âgées dans le rural que dans l'urbain

En 2017, dans l'espace rural du Gard, la moitié des habitants ont au moins 46 ans, soit 3 ans de plus que dans l'espace urbain. Les seniors de 75 ans ou plus, cependant, sont en proportion équivalente dans les deux types d'espace. Mais il y a moins de jeunes de 18 à 30 ans et davantage d'adultes âgés de 45 à 70 ans dans l'espace rural ► figure 5.
Les habitants de l'espace rural vivent plus souvent en couple : 44 % des ménages sont des couples avec enfants et 28 % des couples sans enfants, contre respectivement 41 % et 24 % dans l'espace urbain. Les personnes seules et

► 1. L'espace rural du Gard

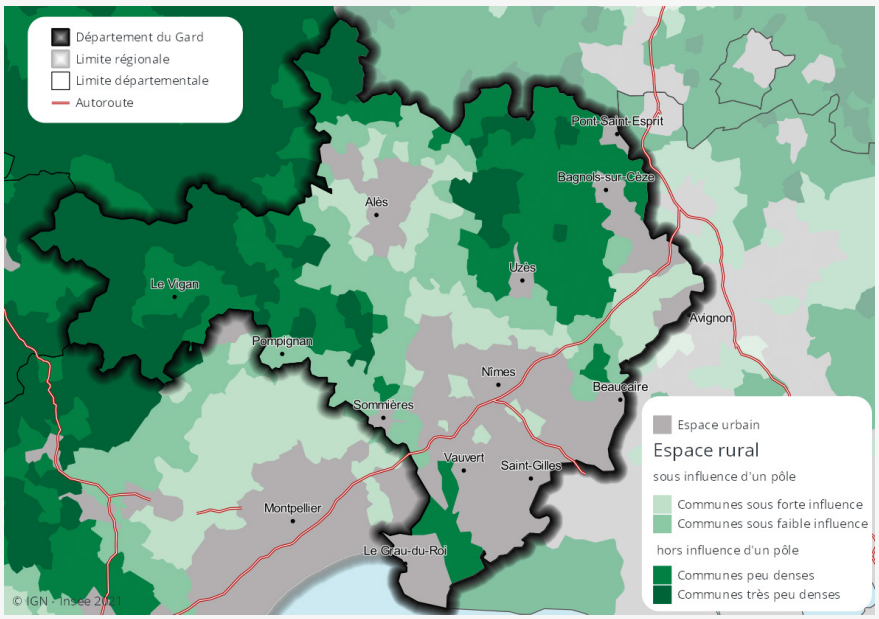

Source : Insee

les familles monoparentales sont moins représentées dans le rural ► **figure 6**. Contrairement aux autres départements de la région, les professions intermédiaires sont relativement plus présentes dans l'espace rural que dans l'espace urbain. Plus logiquement, les agriculteurs et les artisans, commerçants et chefs entreprise le sont aussi. C'est l'inverse pour les ouvriers, les cadres, et surtout pour les employés ► **figure 7**.

L'emploi progresse au même rythme dans les deux espaces

L'espace rural gardois offre 58 emplois pour 100 actifs occupés résidents. Ainsi, une part importante de ses habitants travaille hors de ce territoire, soit dans l'espace urbain gardois, soit dans un autre département. Outre Nîmes et Alès, de nombreux pôles urbains offrent des emplois sur le département : Bagnols-sur-Cèze, Beaucaire, Le Grau-du-Roi, Pont-Saint-Esprit, Sommières, Uzès. Les Gardois vont également travailler dans les agglomérations des départements voisins. Dans l'espace rural, 15 % de la population active se déclare au chômage, soit 3 points de moins que dans la population active urbaine. Cet écart n'est pas spécifique au département du Gard.

Entre 1982 et 2017, si la population augmente plus rapidement dans l'espace rural que dans l'urbain, l'emploi progresse au même rythme dans les deux espaces. Ainsi, le rural gardois se « résidentialise » ► **figures 8 et 9**.
Sur la période récente (2007-2017), la croissance de l'emploi reste similaire dans les deux espaces (+ 3 % en 10 ans). La création d'emplois dans le tertiaire fait plus que compenser les pertes dans l'agriculture, la construction ou l'industrie. Dans le tertiaire marchand, l'emploi augmente même deux fois plus vite dans le rural que dans l'urbain.
L'espace rural du Gard compte au total 60 000 emplois en 2017, soit un quart de l'emploi du département. Comme pour l'agriculture, bien que leur poids diminue, l'industrie et la construction restent plus présentes dans l'emploi de l'espace rural que dans l'emploi de l'espace urbain, à l'inverse du secteur tertiaire, marchand ou non. D'ailleurs, les activités de la sphère présentielle, tournées vers la satisfaction de besoins locaux (résidents ou touristes) pèsent beaucoup moins dans le rural que dans l'urbain. Le rural gardois est plus tourné vers l'industrie et moins vers l'agriculture que l'ensemble de l'espace rural d'Occitanie. ●

► L'influence des grands pôles urbains dynamise le rural gardois

L'espace rural gardois est multiforme, il comprend plusieurs catégories de territoires, plus ou moins éloignés des principaux pôles d'emploi. Ainsi, parmi ses 286 communes, 135 sont sous l'influence du pôle d'une aire de plus de 50 000 habitants, en l'occurrence Nîmes, Alès ou Avignon et même Montpellier dont l'attraction déborde sur 15 communes du Gard situées à la frontière sud-ouest avec l'Hérault. Les communes sous influence accueillent 60 % de la population de l'espace rural du département. Le dynamisme démographique y est notable, avec une population qui augmente de 1,0 % par an entre 2008 et 2018. Hors influence de ces pôles, il est également marqué dans les communes peu denses (+ 0,6 %), à la différence des communes très peu denses (+ 0,1 %).

De même, entre 2007 et 2017, l'emploi augmente moins rapidement dans les communes hors influence, que dans les communes sous influence du pôle d'une aire de plus de 50 000 habitants. Dans ces dernières la croissance de l'emploi est plus marquée dans les communes sous faible influence (+ 6,4 %) que dans les communes sous forte influence (+ 4,4 %).
Quel que soit le type d'espace rural, l'emploi diminue dans les secteurs de l'agriculture, de l'industrie et de la construction. Mais la forte progression de l'emploi tertiaire, marchand et non marchand, vient plus que compenser ces pertes. Dans les communes hors influence très peu denses, le poids de l'agriculture reste important (20 % des emplois). Dans les communes rurales sous forte influence d'un grand pôle, l'industrie représente 17 % de l'emploi.

Avec 68 emplois offerts pour 100 actifs occupés résidents, l'espace rural hors influence peu dense, qui inclut par exemple le pôle d'emploi secondaire du Vigan, apparaît plus autonome en matière d'emploi que le rural sous influence urbaine (53 emplois pour 100 actifs).

► 2. Population de l'espace rural

Gard	Nombre de communes	Population 2018		Taux de variation annuel moyen de la population 2008-2018 (%)		
		Effectif	Part (%)	Ensemble	*dû au solde naturel*	*dû au solde migratoire apparent*
Espace rural	**286**	**261 151**	**35**	**+ 0,8**	***+ 0,1***	***+ 0,7***
Hors influence d'un pôle	151	104 696	14	+ 0,6	*– 0,1*	*+ 0,7*
dont très peu dense	*53*	*11 345*	*1,5*	*+ 0,1*	*– 0,3*	*+ 0,5*
dont peu dense	*98*	*93 351*	*12,5*	*+ 0,6*	*– 0,1*	*+ 0,7*
Sous influence d'un pôle	135	156 455	21	+ 1,0	*+ 0,2*	*+ 0,8*
dont sous faible influence	*89*	*78 845*	*10,6*	*+ 1,0*	*+ 0,1*	*+ 0,9*
dont sous forte influence	*46*	*77 610*	*10,4*	*+ 0,9*	*+ 0,3*	*+ 0,6*
Espace urbain	**65**	**484 307**	**65**	**+ 0,7**	***+ 0,3***	***+ 0,4***
Ensemble	**351**	**745 458**	**100**	**+ 0,7**	***+ 0,2***	***+ 0,5***

Note : Les taux de variation sont arrondis au plus près de leurs valeurs réelles. La somme des taux dus aux soldes naturel et migratoire peut être de fait légèrement différente du taux de variation de la population.
Sources : Insee, recensements de la population de 2008 et 2018, état civil

► 3. Évolution de la population de l'espace rural (indice base 100 en 1982)

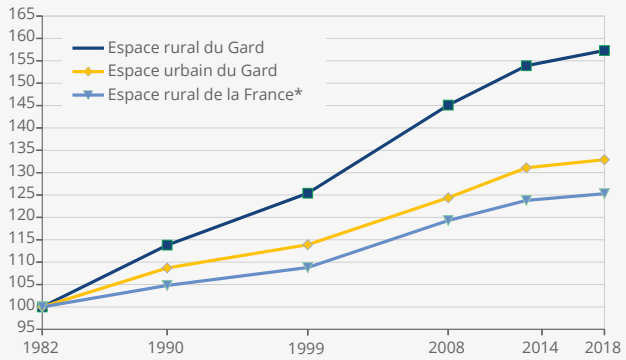

* France hors Mayotte
Source : Insee, recensements de la population

► 4. Flux migratoires de l'espace rural durant l'année 2016

	Arrivées en provenance de...	Départs vers...	Solde
Espace urbain du Gard	5 980	5 489	+ 491
Hérault	1 636	1 481	+ 155
Vaucluse	729	608	+ 121
Bouches-du-Rhône	804	486	+ 318
Autres départements (hors Mayotte)	4 399	3 254	+ 1145
France (hors Mayotte)	**13 548**	**11 318**	**+ 2230**
Étranger	685	nd	nd

nd : non-disponible
Lecture : 5 980 personnes en provenance de l'espace urbain gardois viennent s'installer dans l'espace rural gardois durant l'année 2016. Et 5 489 font le mouvement inverse, d'où un solde positif de 491 personnes en faveur de l'espace rural.
Source : Insee, recensement de la population 2017

► 5. Répartition par âge de la population de l'espace rural en 2017

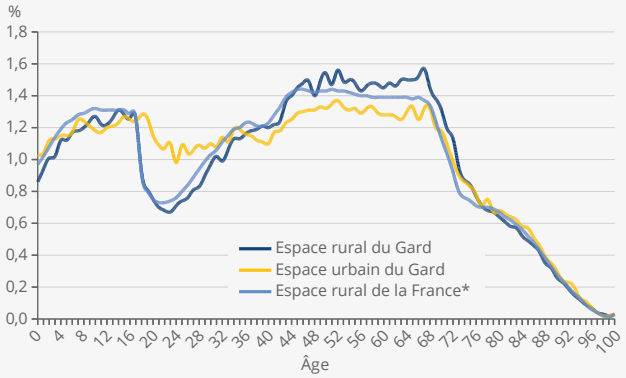

* France hors Mayotte
Source : Insee, recensement de la population 2017

► 6. Répartition des ménages selon le mode de cohabitation en 2017

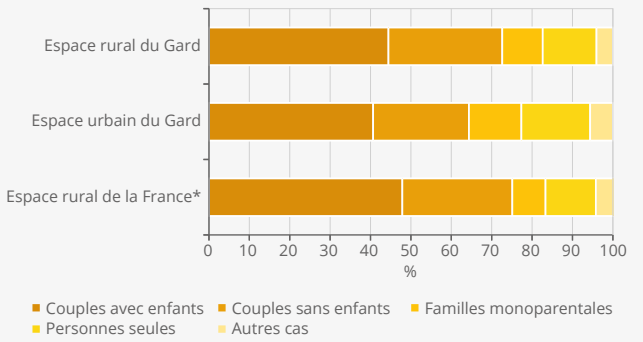

* France hors Mayotte
Source : Insee, recensement de la population 2017

► 7. Répartition des actifs en emploi au lieu de résidence selon la catégorie socio-professionnelle en 2017

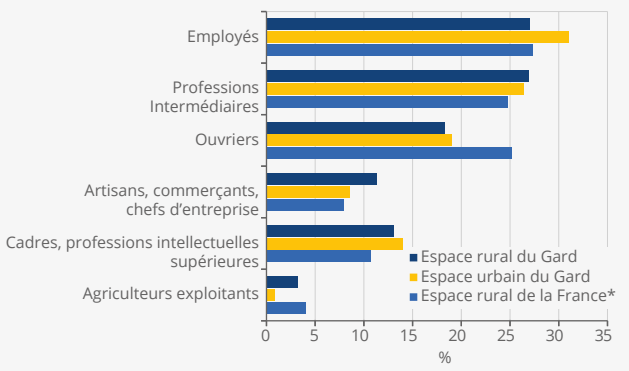

* France hors Mayotte
Source : Insee, recensement de la population 2017

► 8. Évolutions de l'emploi dans l'espace rural (indice base 100 en 1982)

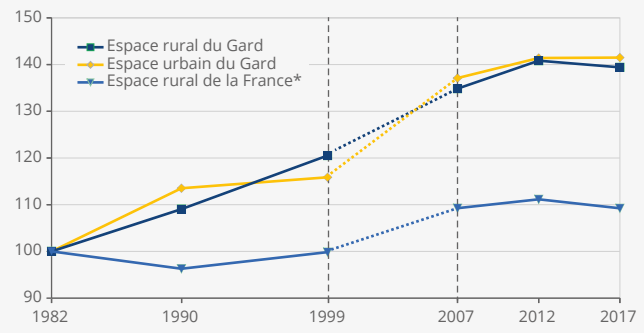

* France hors Mayotte
Avertissement : l'élargissement du concept d'emploi depuis le recensement 2006, qui affecte surtout les actifs les plus jeunes et les plus âgés, entraîne une rupture de série entre les années 1999 et 2007 (en pointillés sur le graphe). Les évolutions restent cependant interprétables en termes de positionnement relatif de ces espaces.
Source : Insee, recensements de la population 1982 à 2017

► 9. Marché du travail en 2017

Gard	Population active totale	Répartition de la population active (%)				Nombre d'emplois pour 100 actifs occupés *
		Actifs ayant un emploi	*Salariés*	*Non-salariés*	Chômeurs	
Espace rural	**117 601**	**85,0**	***67,3***	***17,6***	**15,0**	**58,4**
Hors influence d'un pôle	46 099	84,1	*64,6*	*19,6*	15,9	67,7
dont très peu dense	*4 870*	*83,2*	*54,7*	*28,6*	*16,8*	*65,5*
dont peu dense	*41 229*	*84,3*	*65,7*	*18,5*	*15,7*	*67,9*
Sous influence d'un pôle	71 503	85,5	*69,1*	*16,4*	14,5	52,6
dont sous faible influence	*35 289*	*83,8*	*66,6*	*17,2*	*16,2*	*53,3*
dont sous forte influence	*36 214*	*87,1*	*71,5*	*15,6*	*12,9*	*51,8*
Espace urbain	**205 684**	**81,5**	***69,1***	***12,4***	**18,5**	**109,2**
Ensemble	**323 286**	**82,8**	***68,5***	***14,3***	**17,2**	**90,3**

* Rapport entre le nombre d'emplois au lieu de travail et le nombre d'actifs occupés au lieu de résidence. Ainsi, pour 100 actifs occupés résidents de l'espace rural, celui-ci offre 58,4 emplois.
Source : Insee, recensement de la population 2017

► 10. Répartition de l'emploi au lieu de travail par grand secteur et sphère d'activité en 2017

Gard	Nombre d'emplois	Répartition de l'emploi (%)					Répartition par sphère d'activité (%)	
		Agriculture	Industrie	Construction	Tertiaire marchand	Tertiaire non marchand	Présentielle	Productive
Espace rural	**59 893**	**8,5**	**14,2**	**10,6**	**36,8**	**29,9**	**64,1**	**35,9**
Hors influence d'un pôle	26 476	9,2	13,5	10,2	35,7	31,4	65,4	34,6
dont très peu dense	*2 645*	*19,7*	*5,9*	*9,0*	*25,8*	*39,6*	*66,4*	*33,6*
dont peu dense	*23 832*	*8,1*	*14,3*	*10,3*	*36,8*	*30,5*	*65,2*	*34,8*
Sous influence d'un pôle	33 417	8,0	14,8	10,9	37,6	28,6	63,1	36,9
dont sous faible influence	*16 538*	*8,5*	*12,8*	*10,9*	*38,5*	*29,2*	*65,7*	*34,3*
dont sous forte influence	*16 879*	*7,5*	*16,8*	*11,0*	*36,7*	*28,0*	*60,7*	*39,3*
Espace urbain	**182 303**	**2,1**	**9,2**	**6,8**	**43,3**	**38,7**	**73,7**	**26,3**
Ensemble	**242 196**	**3,7**	**10,4**	**7,7**	**41,7**	**36,5**	**71,3**	**28,7**

Source : Insee, recensement de la population 2017

► 11. Évolution de l'emploi au lieu de travail par grand secteur d'activité

Gard	Emploi 2017		Évolution de l'emploi 2007-2017 (%)					
	Effectif	Part (%)	Ensemble	Agriculture	Industrie	Construction	Tertiaire marchand	Tertiaire non marchand
Espace rural	**59 893**	**24,7**	**+ 3,4**	**– 9,8**	**– 9,0**	**– 9,8**	**+ 8,6**	**+ 14,8**
Hors influence d'un pôle	26 476	10,9	+ 1,0	– 11,4	– 6,1	– 14,4	+ 3,6	+ 12,5
dont très peu dense	*2 645*	*1,1*	*+ 0,5*	*– 3,7*	*– 13,3*	*– 24,8*	*– 6,7*	*+ 21,0*
dont peu dense	*23 832*	*9,8*	*+ 1,0*	*– 13,3*	*– 5,8*	*– 13,3*	*+ 4,5*	*+ 11,4*
Sous influence d'un pôle	33 417	13,8	+ 5,4	– 8,3	– 10,9	– 6,0	+ 12,7	+ 16,8
dont sous faible influence	*16 538*	*6,8*	*+ 6,4*	*– 11,4*	*– 15,0*	*– 6,1*	*+ 16,1*	*+ 19,5*
dont sous forte influence	*16 879*	*7,0*	*+ 4,4*	*– 4,6*	*– 7,6*	*– 5,9*	*+ 9,4*	*+ 14,3*
Espace urbain	**182 303**	**75,3**	**+ 3,2**	**– 20,9**	**– 18,7**	**– 2,1**	**+ 4,4**	**+ 11,8**
Ensemble	**242 196**	**100,0**	**+ 3,2**	**– 14,8**	**– 15,7**	**– 4,9**	**+ 5,3**	**+ 12,4**

Source : Insee, recensements de la population 2007 et 2017

L'espace rural du département de la Haute-Garonne

► À retenir

- 325 000 Haut-Garonnais vivent dans l'espace rural, c'est-à-dire dans une commune peu dense ou très peu dense, soit un habitant du département sur quatre.
- 80 % d'entre eux vivent dans des communes rurales sous influence du pôle toulousain.
- Dans celles-ci, la croissance de la population entre 2008 et 2018 est plus dynamique que dans l'espace urbain.
- Sur la période récente, l'espace rural de la Haute-Garonne gagne des emplois, grâce au fort développement du tertiaire dans le rural sous influence de Toulouse.
- L'espace rural hors influence du pôle toulousain, proche des Pyrénées, est attractif, mais perd des emplois.

En Haute-Garonne, 501 communes sur 586 (85 %) sont situées dans l'espace rural ► figure 1. En 2018, 325 000 Haut-Garonnais résident dans le rural, soit 24 % de la population du département. La Haute-Garonne est le seul département d'Occitanie considéré comme principalement urbain, à l'image de 12 autres départements de France.

Une démographie aussi dynamique dans l'espace rural que dans l'espace urbain

Depuis 1982, la population de l'espace rural de Haute-Garonne a augmenté de 68 %, rythme équivalent à celui de l'espace urbain. Sur la période récente, entre 2008 et 2018, la population de l'espace rural continue de croître au même rythme que la population de l'urbain. Mais contrairement à cette dernière, la population de l'espace rural doit sa croissance surtout à l'attractivité du territoire, même si les naissances sont légèrement plus nombreuses que les décès ► figures 2 et 3.
Ainsi, durant l'année 2016, 17 100 personnes se sont installées dans l'espace rural de Haute-Garonne et 13 200 l'ont quitté, en provenance ou à destination de l'espace urbain ou d'un autre département de France. Les échanges de population sont souvent de proximité puisque plus de la moitié des flux migratoires se font avec les communes urbaines du département. Dans ces échanges de proximité, l'espace rural haut-garonnais gagne des habitants ► figure 4.

La moitié des ménages de l'espace rural sont des couples avec enfants

En 2017, dans l'espace rural de Haute-Garonne, la moitié des habitants ont plus de 43 ans, soit 7 ans de plus que dans l'espace urbain, particulièrement jeune avec la métropole toulousaine. À partir de 37 ans, les adultes sont sur représentés dans l'espace rural par rapport à l'espace urbain. Par ailleurs, 19 % des habitants ont 65 ans ou plus, proportion moindre qu'en moyenne dans l'espace rural français ► figure 5.

En Haute-Garonne, la moitié des ménages de l'espace rural sont des couples avec enfants (12 points de plus que dans l'urbain), alors que la part des couples sans enfants est à peu près équivalente dans les deux types d'espace. Au total, trois ménages sur quatre résidant dans le rural sont des couples avec ou sans enfants. Les personnes seules et les familles monoparentales sont moins représentées dans le rural ► figure 6.
À l'inverse de ce qu'on observe habituellement dans les espaces ruraux, les employés sont plus présents dans

► 1. L'espace rural de la Haute-Garonne

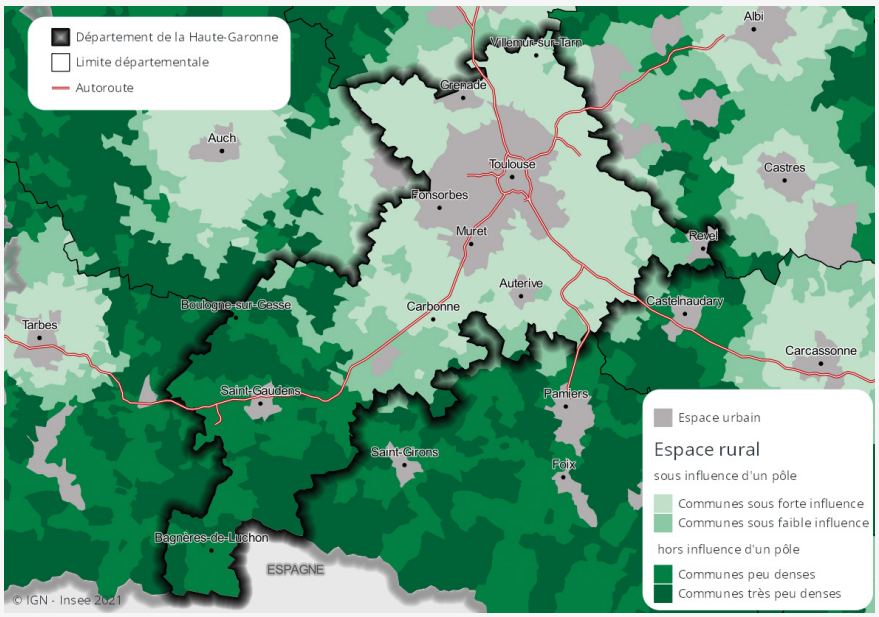

Source : Insee

l'espace rural haut-garonnais que dans l'urbain. C'est aussi le cas, comme souvent dans le rural, des agriculteurs, des ouvriers et des artisans, commerçants et chefs d'entreprise. Mais c'est l'inverse pour les professions intermédiaires, et surtout pour les cadres, particulièrement nombreux dans l'espace urbain toulousain ► **figure 7**.

L'espace rural haut-garonnais est peu autonome en emplois

L'espace rural de la Haute-Garonne offre 52 emplois pour 100 actifs occupés qui y résident. Ainsi, de nombreux habitants de l'espace rural haut-garonnais travaillent hors de ce territoire, soit dans l'espace urbain soit dans un autre département. L'emploi est concentré dans l'importante agglomération toulousaine mais aussi dans d'autres communes urbaines telles Saint-Gaudens, Revel, Grenade qui constituent des pôles d'emploi secondaires. D'ailleurs, en trente-cinq ans, entre 1982 et 2017, l'emploi progresse moins vite dans l'espace rural que dans l'urbain, alors que la population y augmente aussi rapidement, sous l'effet de l'étalement urbain, évolutions caractéristiques d'un espace rural qui se « résidentialise ». En complément, dans celui-ci, 10 % de la population active se déclare au chômage, soit 4 points de moins que la population active urbaine du département.

Sur la période récente (2007-2017), la croissance de l'emploi est cependant équivalente entre les deux espaces (+ 14 %). Dans le rural, la création d'emplois dans le secteur tertiaire compense largement les pertes dans l'agriculture, la construction ou l'industrie. Elle est d'ailleurs plus dynamique que dans l'espace l'urbain.
L'espace rural de la Haute-Garonne compte 75 000 emplois en 2017, soit seulement 12 % de l'emploi du département. L'agriculture, la construction et le secteur tertiaire non marchand sont plus présents dans l'espace rural que dans l'urbain. En revanche, l'industrie et surtout le tertiaire marchand offrent relativement moins d'emplois dans le rural. Particularité de la Haute-Garonne, les activités de la sphère productive sont moins importantes dans le rural que dans l'urbain, en lien avec la forte implantation de l'industrie aéronautique dans ce dernier ► **figures 10 et 11**.

► 80 % des habitants du rural vivent sous influence du pôle toulousain

L'espace rural haut-garonnais est multiforme, il comprend plusieurs catégories de territoires, plus ou moins éloignées des principaux pôles d'emploi. Ainsi, parmi ses 501 communes, 278 sont sous l'influence du pôle toulousain. Elles accueillent 80 % de la population de l'espace rural du département. Ces communes sous influence toulousaine constituent l'espace rural le plus dynamique de la région en matière de population et d'emploi.
Ainsi, les communes sous forte influence du pôle voient leur population augmenter de 1,6 % par an entre 2008 et 2018, celles sous faible influence de 0,9 % par an. La démographie est davantage atone dans le reste du rural haut-garonnais.
En dix ans, l'emploi diminue dans les communes hors influence du pôle toulousain, alors qu'il augmente fortement dans celles sous influence de ce pôle, notamment lorsque cette influence est forte (+ 22 % entre 2007 et 2017, soit 8 points de plus que dans l'urbain). Dans tous les types d'espaces, l'emploi tertiaire, marchand ou non, se développe. Mais le rythme de croissance du tertiaire, très élevé dans les communes sous influence du pôle de Toulouse, est insuffisant dans le rural hors influence pour compenser les pertes d'emploi des autres secteurs.
Aussi les deux tiers des emplois de l'espace rural se situent dans les communes sous forte influence du pôle toulousain. Dans celles-ci, les commerces et services marchands offrent relativement plus d'emplois que dans les autres types d'espaces ruraux. Au total, dans l'espace rural haut-garonnais, le secteur tertiaire, marchand ou non, concentre trois emplois sur quatre, excepté dans les communes très peu denses hors influence du pôle, où l'agriculture reste très présente.
En lien avec ce poids du tertiaire et étant donné la présence en son sein du pôle d'emploi secondaire de Bagnères-de-Luchon, l'espace rural peu dense hors influence d'un pôle apparaît comme relativement autonome en matière d'emploi : il offre 86 emplois pour 100 actifs occupés résidents.
À l'inverse, les communes sous faible ou forte influence d'un pôle d'une part, et les communes très peu denses hors influence d'un pôle d'autre part, offrent un nombre très limité d'emplois au regard de la population d'actifs y résidant, respectivement 54, 48 et 41 emplois offerts pour 100 actifs occupés résidents.

► 2. Population de l'espace rural

Haute-Garonne	Nombre de communes	Population 2018		Taux de variation annuel moyen de la population 2008-2018 (%)		
		Effectif	Part (%)	Ensemble	*dû au solde naturel*	*dû au solde migratoire apparent*
Espace rural	**501**	**325 451**	**23,6**	**+ 1,2**	***+ 0,3***	***+ 1,0***
Hors influence d'un pôle	223	63 817	4,6	+ 0,1	*– 0,5*	*+ 0,6*
dont très peu dense	*107*	*14 193*	*1*	*+ 0,3*	*– 0,4*	*+ 0,7*
dont peu dense	*116*	*49 624*	*3,6*	*+ 0,0*	*– 0,6*	*+ 0,6*
Sous influence d'un pôle	278	261 634	18,9	+ 1,5	*+ 0,5*	*+ 1,1*
dont sous faible influence	*69*	*33 504*	*2,4*	*+ 0,9*	*+ 0,0*	*+ 0,9*
dont sous forte influence	*209*	*228 130*	*16,5*	*+ 1,6*	*+ 0,5*	*+ 1,1*
Espace urbain	**85**	**1 055 221**	**76,4**	**+ 1,3**	***+ 0,7***	***+ 0,6***
Ensemble	**586**	**1 380 672**	**100**	**+ 1,3**	**+ 0,6**	**+ 0,7**

Note : Les taux de variation sont arrondis au plus près de leurs valeurs réelles. La somme des taux dus aux soldes naturel et migratoire peut être de fait légèrement différente du taux de variation de la population.
Sources : Insee, recensements de la population de 2008 et 2018, état civil

► 3. Évolution de la population de l'espace rural (indice base 100 en 1982)

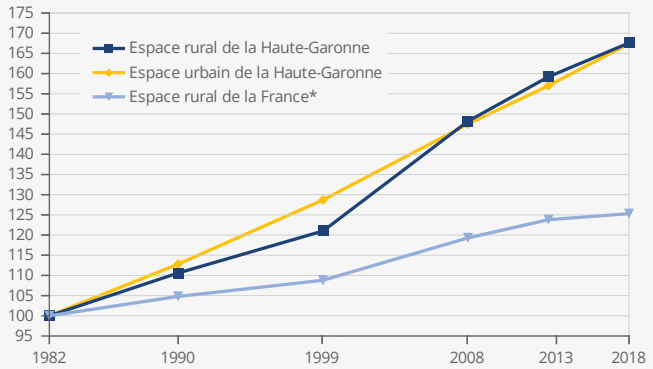

* France hors Mayotte
Source : Insee, recensements de la population

► 4. Flux migratoires de l'espace rural durant l'année 2016

	Arrivées en provenance de...	Départs vers...	Solde
Espace urbain de la Haute-Garonne	10 525	7 082	+ 3443
Autres départements (hors Mayotte)	6 541	6 156	+ 385
France (hors Mayotte)	**17 066**	**13 238**	**+ 3828**
Étranger	792	nd	nd

nd : non-disponible
Lecture : 10 525 personnes en provenance de l'espace urbain haut-garonnais viennent s'installer dans l'espace rural haut-garonnais durant l'année 2016. Et 7 082 font le mouvement inverse, d'où un solde positif de 3 443 personnes en faveur de l'espace rural.
Source : Insee, recensement de la population 2017

► 5. Répartition par âge de la population de l'espace rural en 2017

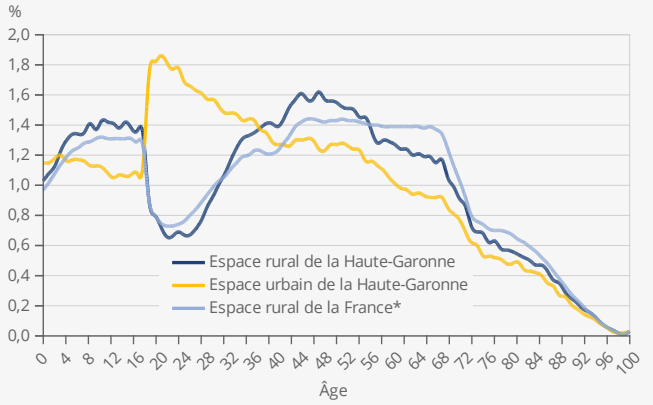

* France hors Mayotte
Source : Insee, recensement de la population

► 6. Répartition des ménages selon le mode de cohabitation en 2017

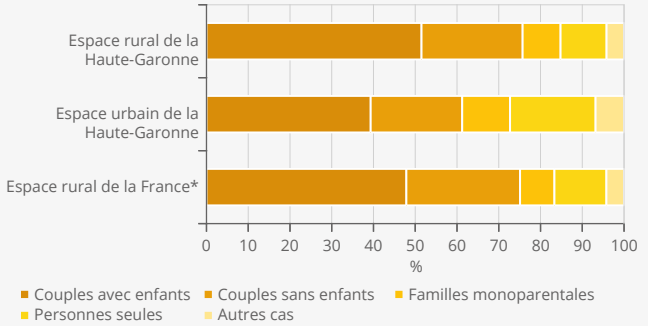

* France hors Mayotte
Source : Insee, recensement de la population 2017

► 7. Répartition des actifs en emploi au lieu de résidence selon la catégorie socio-professionnelle en 2017

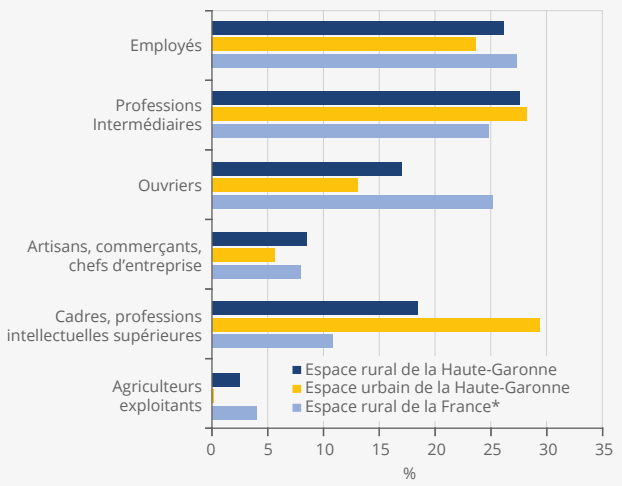

* France hors Mayotte
Source : Insee, recensement de la population 2017

► 8. Évolutions de l'emploi de l'espace rural (indice base 100 en 1982)

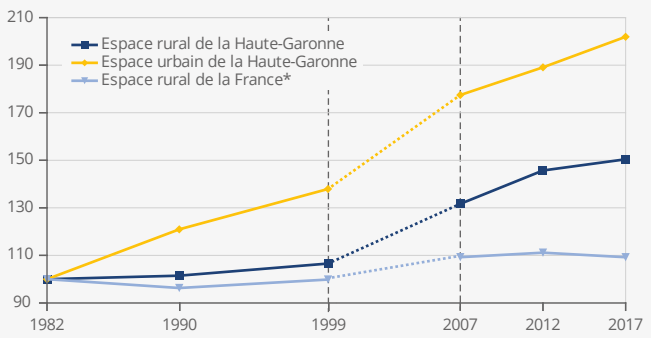

* France hors Mayotte
Avertissement : l'élargissement du concept d'emploi depuis le recensement 2006, qui affecte surtout les actifs les plus jeunes et les plus âgés, entraîne une rupture de série entre les années 1999 et 2007 (en pointillés sur le graphe). Les évolutions restent cependant interprétables en termes de positionnement relatif de ces espaces.
Source : Insee, Recensements de la population 1982 à 2017

► 9. Marché du travail en 2017

Haute-Garonne	Population active totale	Répartition de la population active (%)				Nombre d'emplois pour 100 actifs occupés *
		Actifs ayant un emploi	*Salariés*	*Non-salariés*	Chômeurs	
Espace rural	**157 173**	**89,9**	***75,2***	***14,7***	**10,1**	**52,2**
Hors influence d'un pôle	27 180	87,5	*68,9*	*18,6*	12,5	75,4
dont très peu dense	*6 233*	*88,6*	*64,9*	*23,7*	*11,4*	*41,5*
dont peu dense	*20 948*	*87,2*	*70,1*	*17,1*	*12,8*	*85,7*
Sous influence d'un pôle	129 992	90,4	*76,5*	*13,9*	9,6	47,5
dont sous faible influence	*15 584*	*87,4*	*70,3*	*17,1*	*12,6*	*54,0*
dont sous forte influence	*114 408*	*90,8*	*77,3*	*13,5*	*9,2*	*46,7*
Espace urbain	**527 975**	**86,2**	***76,1***	***10,1***	**13,8**	**121,6**
Ensemble	**685 147**	**87,0**	***75,9***	***11,1***	**13,0**	**105,2**

* Rapport entre le nombre d'emplois au lieu de travail et le nombre d'actifs occupés au lieu de résidence. Ainsi, pour 100 actifs occupés résidents de l'espace rural, celui-ci offre 52,2 emplois.
Source : Insee, recensement de la population 2017

► 10. Répartition de l'emploi au lieu de travail par grand secteur et sphère d'activité en 2017

Haute-Garonne	Nombre d'emplois	Répartition de l'emploi (%)					Répartition par sphère d'activité (%)	
		Agriculture	Industrie	Construction	Tertiaire marchand	Tertiaire non marchand	Présentielle	Productive
Espace rural	**75 227**	**6,0**	**10,0**	**9,3**	**41,7**	**33,0**	**67,5**	**32,5**
Hors influence d'un pôle	18 037	7,1	11,2	9,5	37,9	34,3	74,4	25,6
dont très peu dense	*2 438*	*24,4*	*10,5*	*14,7*	*29,4*	*20,9*	*53,7*	*46,3*
dont peu dense	*15 598*	*4,4*	*11,4*	*8,7*	*39,2*	*36,4*	*77,6*	*22,4*
Sous influence d'un pôle	57 190	5,6	9,6	9,2	43,0	32,6	65,3	34,7
dont sous faible influence	*7 763*	*10,7*	*7,3*	*7,9*	*33,7*	*40,5*	*70,3*	*29,7*
dont sous forte influence	*49 427*	*4,8*	*10,0*	*9,4*	*44,4*	*31,4*	*64,5*	*35,5*
Espace urbain	**552 713**	**0,3**	**11,6**	**5,9**	**52,3**	**30,0**	**60,8**	**39,2**
Ensemble	**627 940**	**0,9**	**11,4**	**6,3**	**51,1**	**30,4**	**61,6**	**38,4**

Source : Insee, recensement de la population 2017

► 11. Évolution de l'emploi au lieu de travail par grand secteur d'activité

Haute-Garonne	Emploi 2017		Évolution de l'emploi 2007-2017 (%)					
	Effectif	Part (%)	Ensemble	Agriculture	Industrie	Construction	Tertiaire marchand	Tertiaire non marchand
Espace rural	**75 227**	**12,0**	**+ 14,2**	**– 9,9**	**– 7,2**	**– 8,4**	**+ 27,3**	**+ 21,3**
Hors influence d'un pôle	18 037	2,9	– 2,7	– 20,1	– 5,0	– 18,8	+ 1,3	+ 3,7
dont très peu dense	*2 438*	*0,4*	*– 7,0*	*– 20,4*	*– 7,6*	*– 8,2*	*+ 0,4*	*+ 4,1*
dont peu dense	*15 598*	*2,5*	*– 2,0*	*– 19,6*	*– 4,6*	*– 21,1*	*+ 1,4*	*+ 3,7*
Sous influence d'un pôle	57 190	9,1	+ 20,9	– 5,1	– 8,0	– 4,4	+ 37,0	+ 28,5
dont sous faible influence	*7 763*	*1,2*	*+ 12,1*	*– 6,4*	*– 31,7*	*+ 2,3*	*+ 31,6*	*+ 19,7*
dont sous forte influence	*49 427*	*7,9*	*+ 22,4*	*– 4,6*	*– 4,3*	*– 5,2*	*+ 37,7*	*+ 30,5*
Espace urbain	**552 713**	**88,0**	**+ 13,8**	**– 13,5**	**– 2,4**	**+ 6,7**	**+ 19,1**	**+ 14,0**
Ensemble	**627 940**	**100,0**	**+ 13,8**	**– 10,7**	**– 2,9**	**+ 3,7**	**+ 19,8**	**+ 14,9**

Source : Insee, recensements de la population 2007 et 2017

L'espace rural du département du Gers

► À retenir

- 160 000 Gersois vivent dans l'espace rural, c'est-à-dire dans une commune peu dense ou très peu dense, soit 84 % de la population du département.
- Le Gers est ainsi le troisième département français, derrière la Creuse et la Lozère, pour la part de la population rurale.
- 56 % des Gersois habitant dans l'espace rural vivent dans des communes en-dehors de l'influence d'un pôle.
- Entre 2008 et 2018, la population augmente seulement dans l'espace rural sous influence d'Auch, de L'Isle-Jourdain ou de Toulouse, grâce à la forte attractivité de ces territoires.
- Les habitants sont plus âgés et vivent moins souvent seuls que dans l'espace urbain.
- Contrairement à l'espace urbain du département, l'espace rural gersois perd des emplois, à l'exception des communes rurales sous forte influence d'un pôle.

Dans le Gers, la quasi-totalité des communes sont situées dans l'espace rural. En effet, seules les communes d'Auch et de L'Isle-Jourdain constituent l'espace urbain ► figure 1. L'espace rural gersois abrite 160 000 habitants en 2018, soit 84 % de la population du département. Le Gers est considéré comme un département principalement rural, à l'image de 52 autres départements de France. C'est le deuxième département d'Occitanie pour la part de la population vivant dans l'espace rural, et le troisième au niveau national, derrière la Creuse et la Lozère.

Dans l'espace rural gersois, la population augmente légèrement grâce aux migrations

Depuis 1982, la population de l'espace rural du Gers a augmenté de 9 % alors que celle de l'espace urbain augmentait de 13 %. Sur la période récente, entre 2008 et 2018, elle augmente toujours (+ 0,2 % par an), mais bien moins rapidement que celle de l'espace urbain (+ 0,8 %). Dans ces deux espaces, la croissance de la population est exclusivement due à l'attractivité des territoires, les décès étant plus nombreux que les naissances ► figures 2 et 3. Ainsi, durant l'année 2016, 6 200 personnes se sont installées dans l'espace rural du Gers et 5 200 l'ont quitté, en provenance ou à destination de l'espace urbain gersois ou d'un autre département de France. Près d'un quart des échanges se font avec la Haute-Garonne. Comme pour d'autres départements ruraux où l'espace urbain est peu présent (Lot, Lozère), les échanges avec celui-ci sont limités (17 % des flux). Dans ces échanges de proximité, l'espace rural gersois gagne, toutefois, des habitants ► figure 4.

Une population rurale plus âgée et moins souvent seule que la population urbaine

En 2017, dans l'espace rural du Gers, la moitié des habitants ont plus de 50 ans, soit 5 ans de plus que dans l'espace urbain. Et 28 % des habitants ont 65 ans ou plus, contre 24 % dans l'espace urbain. Comme souvent dans les espaces ruraux, l'espace rural gersois compte relativement moins de jeunes adultes de 18 à 35 ans et davantage d'adultes âgés de 50 à 80 ans que l'espace urbain ► figure 5.
Les habitants de l'espace rural gersois vivent plus souvent en couple que ceux de l'espace urbain : 40 % des ménages sont des couples avec enfants et 30 % des couples sans enfants, contre respectivement 33 % et 24 % dans l'urbain. À l'inverse, les personnes seules sont moins présentes (15 % contre

► 1. L'espace rural du Gers

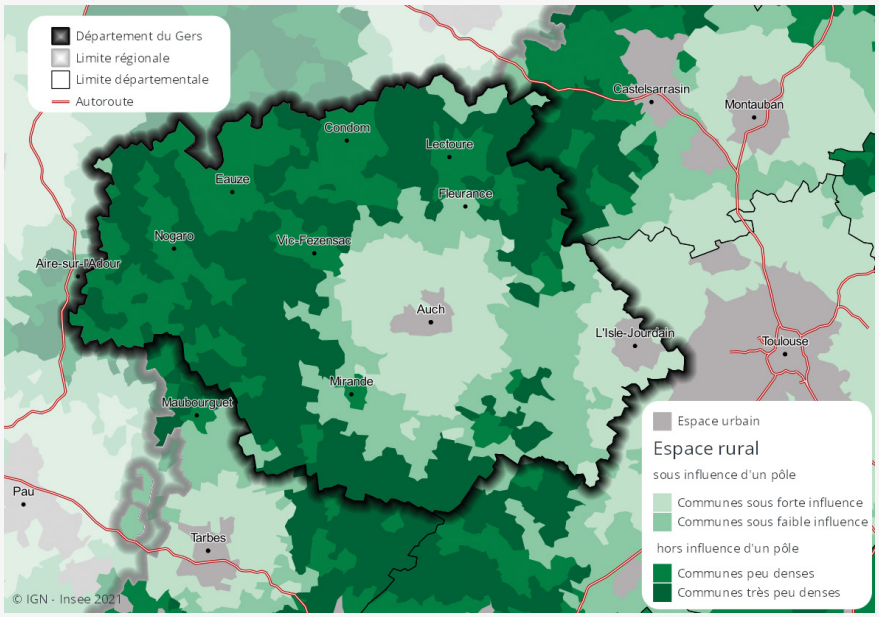

Source : Insee

24 % dans l'espace urbain), les familles monoparentales aussi mais de manière moins marquée ► **figure 6**.
Si les agriculteurs sont logiquement bien représentés dans l'espace rural, c'est aussi le cas des ouvriers et des artisans, commerçants et chefs d'entreprise. Les cadres, les professions intellectuelles supérieures, les employés et les professions intermédiaires représentent 60 % des actifs en emploi résidant dans le rural gersois, soit 15 points de moins que dans l'espace urbain ► **figure 7**.

L'espace rural gersois perd des emplois

L'espace rural du Gers offre 77 emplois pour 100 actifs occupés résidents, montrant ainsi une relative autonomie par rapport aux pôles d'emploi urbains. Auch et L'Isle-Jourdain en offrent cependant deux fois plus. Une partie des habitants de l'espace rural gersois travaille donc hors du territoire, dans l'espace urbain ou dans un autre département.
Le chômage est moins élevé dans le rural : 10 % des actifs se déclarent au chômage, soit 3 points de moins que la population active urbaine, un écart entre rural et urbain qui n'est pas spécifique au département.
Entre 1982 et 2017, si la population augmente à un rythme proche dans l'espace rural et dans l'espace urbain du Gers, ce n'est pas le cas de l'emploi qui fléchit légèrement dans le rural et progresse nettement dans l'urbain ► **figures 8 et 9**.
Sur la période récente (2007-2017), la tendance est identique, l'espace rural gersois perd des emplois, l'espace urbain en gagne. Dans le rural, les emplois créés dans le secteur tertiaire, marchand ou non, ne compensent pas ceux perdus dans l'agriculture, la construction ou l'industrie. Les pertes d'emplois sont particulièrement significatives dans les deux premiers secteurs, respectivement - 17 % et - 18 %. L'agriculture, la construction et l'industrie concentrent néanmoins encore 36 % des 49 000 emplois de l'espace rural, tandis que ces secteurs ne représentent que 15 % des emplois dans l'urbain. À l'inverse, le secteur tertiaire, marchand ou non, pèse nettement moins dans le rural que dans l'urbain ► **figures 10 et 11**. Globalement, les activités de la sphère productive sont donc beaucoup plus présentes dans l'espace rural gersois (41 %) que dans l'urbain (24 %). ●

► 56 % des habitants du rural gersois vivent en dehors de l'influence des pôles

L'espace rural gersois est multiforme, il comprend plusieurs catégories de territoires, plus ou moins éloignés des principaux pôles d'emploi. Les pôles d'Auch et de Toulouse influencent une large partie du rural gersois. Les pôles d'Agen au nord et de Tarbes au sud exercent également leur influence sur quelques communes rurales du département. Toutefois, parmi les 459 communes de l'espace rural gersois, 276 sont considérées comme hors influence d'un grand pôle (constituant une aire d'attraction d'au moins 50 000 habitants). Dès lors, 56 % de la population de l'espace rural du Gers vit dans cette catégorie de communes, qui peuvent être peu denses ou très peu denses. Les premières abritent 35 % de la population de l'espace rural, les secondes 21 %.
Entre 2008 et 2018, la population est stable dans l'espace rural hors influence d'un pôle, alors qu'elle augmente dans les communes rurales sous influence d'un grand pôle, que cette influence soit forte (+ 0,9 % par an) ou faible (+ 0,3 %).
En revanche, l'emploi ne se développe que dans les communes sous forte influence d'un pôle (+ 8,3 % en dix ans). Ailleurs, la baisse s'échelonne de - 1,5 % entre 2007 et 2017 dans les communes sous faible influence à - 7,2 % dans les communes hors influence d'un pôle très peu denses. Dans ces dernières communes, l'essor du secteur tertiaire, marchand ou non, ne compense pas les destructions d'emplois dans les autres secteurs.
De la même façon, dans l'espace hors influence d'un pôle peu dense, les emplois créés par le tertiaire non marchand ne sont pas suffisants pour compenser les pertes dans les autres secteurs.
Le tertiaire non marchand est cependant très présent dans cet espace rural peu dense, en partie grâce à la présence en son sein de pôles d'emplois secondaires (Condom, Eauze, Lectoure, Nogaro, Vic-Fezensac et Mirande). Ce territoire apparaît d'ailleurs comme particulièrement « autonome ». En effet, il offre 117 emplois pour 100 actifs occupés résidents, contre 37 pour l'espace rural sous forte influence d'un pôle, ou 52 % pour l'espace très peu dense situé en dehors de l'influence d'un pôle : dans ce dernier l'agriculture concentre 43 % des emplois contre 10 à 15 % dans les autres types de communes rurales.

► 2. Population de l'espace rural

Gers	Nombre de communes	Population 2018		Taux de variation annuel moyen de la population 2008-2018 (%)		
		Effectif	Part (%)	Ensemble	*dû au solde naturel*	*dû au solde migratoire apparent*
Espace rural	**459**	**160 122**	**83,7**	**+ 0,2**	***– 0,4***	***+ 0,6***
Hors influence d'un pôle	276	89 924	47	+ 0,0	*– 0,6*	*+ 0,6*
dont très peu dense	*208*	*33 252*	*17,4*	*+ 0,1*	*– 0,4*	*+ 0,5*
dont peu dense	*68*	*56 672*	*29,6*	*– 0,1*	*– 0,8*	*+ 0,7*
Sous influence d'un pôle	183	70 198	36,7	+ 0,6	*– 0,1*	*+ 0,7*
dont sous faible influence	*100*	*37 518*	*19,6*	*+ 0,3*	*– 0,4*	*+ 0,7*
dont sous forte influence	*83*	*32 680*	*17,1*	*+ 0,9*	*+ 0,3*	*+ 0,6*
Espace urbain	**2**	**31 161**	**16,3**	**+ 0,8**	*– 0,1*	*+ 0,9*
Ensemble	**461**	**191 283**	**100**	**+ 0,3**	***– 0,4***	***+ 0,7***

Note : Les taux de variation sont arrondis au plus près de leurs valeurs réelles. La somme des taux dus aux soldes naturel et migratoire peut être de fait légèrement différente du taux de variation de la population.
Sources : Insee, recensements de la population de 2008 et 2018, état civil

► 3. Évolution de la population de l'espace rural (indice base 100 en 1982)

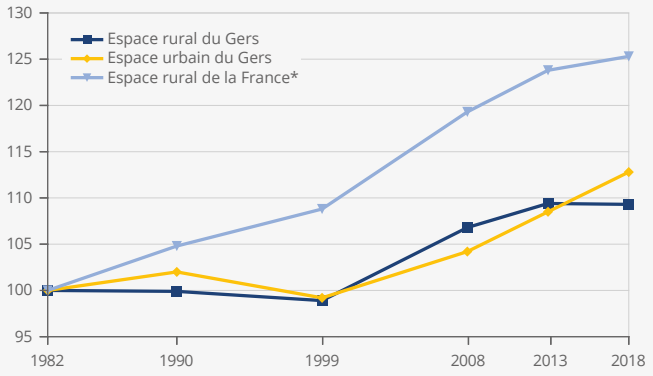

* France hors Mayotte
Source : Insee, recensements de la population

► 4. Flux migratoires de l'espace rural durant l'année 2016

	Arrivées en provenance de...	Départs vers...	Solde
Espace urbain du Gers	1 075	885	+ 190
Haute-Garonne	1 407	1 306	+ 101
Autres départements (hors Mayotte)	3 675	2 969	+ 706
France (hors Mayotte)	**6 157**	**5 162**	**+ 995**
Étranger	591	nd	nd

nd : non-disponible
Lecture : 1 075 personnes en provenance de l'espace urbain gersois viennent s'installer dans l'espace rural gersois durant l'année 2016. Et 885 font le mouvement inverse, d'où un solde positif de 190 personnes en faveur de l'espace rural.
Source : Insee, recensement de la population 2017

► 5. Répartition par âge de la population de l'espace rural en 2017

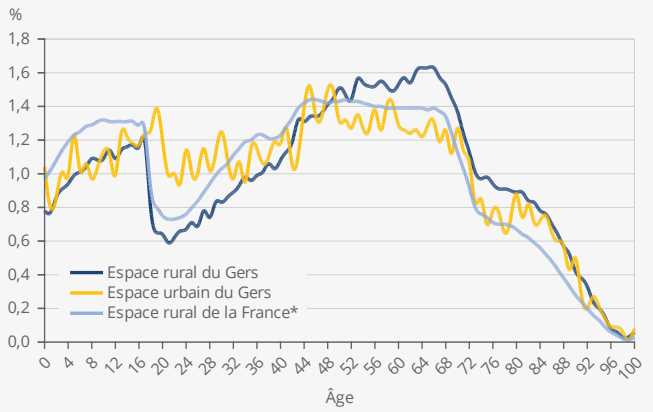

* France hors Mayotte
Source : Insee, recensement de la population 2017

► 6. Répartition des ménages selon le mode de cohabitation en 2017

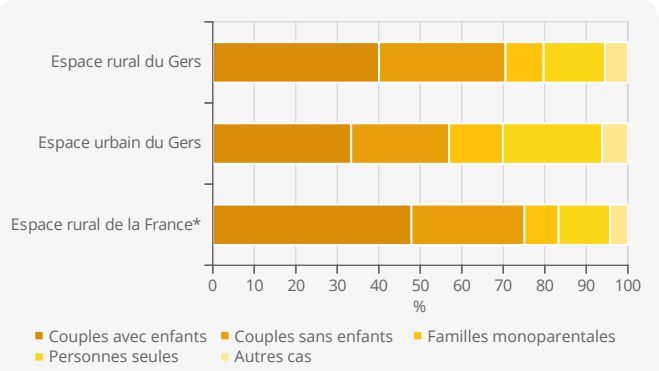

* France hors Mayotte
Source : Insee, recensement de la population 2017

► 7. Répartition des actifs en emploi au lieu de résidence selon la catégorie socio-professionnelle en 2017

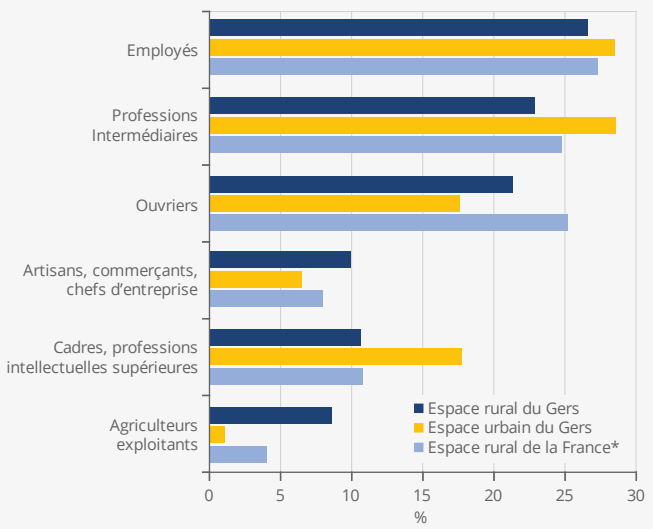

* France hors Mayotte
Source : Insee, recensement de la population 2017

► 8. Évolution de l'emploi de l'espace rural (indice base 100 en 1982)

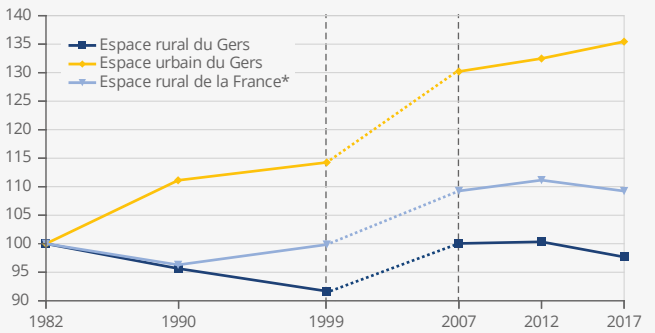

* France hors Mayotte
Avertissement : l'élargissement du concept d'emploi depuis le recensement 2006, qui affecte surtout les actifs les plus jeunes et les plus âgés, entraîne une rupture de série entre les années 1999 et 2007 (en pointillés sur le graphe). Les évolutions restent cependant interprétables en termes de positionnement relatif de ces espaces.
Source : Insee, recensements de la population 1982 à 2017

► 9. Marché du travail

Gers	Population active totale	Répartition de la population active (%)				Nombre d'emplois pour 100 actifs occupés *
		Actifs ayant un emploi	*Salariés*	*Non-salariés*	Chômeurs	
Espace rural	**70 882**	**89,5**	***68,6***	***20,9***	**10,5**	**76,8**
Hors influence d'un pôle	38 160	88,8	*65,7*	*23,1*	11,2	91,8
dont très peu dense	*14 623*	*90,3*	*61,0*	*29,3*	*9,7*	*52,3*
dont peu dense	*23 538*	*87,8*	*68,6*	*19,3*	*12,2*	*117,1*
Sous influence d'un pôle	32 722	90,4	*72,1*	*18,3*	9,6	59,5
dont sous faible influence	*16 853*	*88,7*	*69,2*	*19,5*	*11,3*	*81,6*
dont sous forte influence	*15 868*	*92,2*	*75,2*	*17,0*	*7,8*	*36,9*
Espace urbain	**14 037**	**86,9**	***75,4***	***11,4***	**13,1**	**166,4**
Ensemble	**84 919**	**89,1**	***69,8***	***19,3***	**10,9**	**91,2**

* Il s'agit du rapport entre le nombre d'emploi au lieu de travail et le nombre d'actifs occupés au lieu de résidence. Ainsi pour 100 actifs occupés résidents dans l'espace rural, celui-ci offre 76,8 emplois.
Source : Insee, recensement de la population 2017

► 10. Répartition de l'emploi au lieu de travail par grand secteur et sphère d'activité en 2017

Gers	Nombre d'emplois	Répartition de l'emploi (%)					Répartition par sphère d'activité (%)	
		Agriculture	Industrie	Construction	Tertiaire marchand	Tertiaire non marchand	Présentielle	Productive
Espace rural	**49 326**	**16,2**	**12,2**	**7,7**	**34,0**	**29,9**	**58,6**	**41,4**
Hors influence d'un pôle	31 121	18,7	11,1	7,6	32,6	30,0	58,7	41,3
dont très peu dense	*7 234*	*43,3*	*5,5*	*9,6*	*24,3*	*17,3*	*39,1*	*60,9*
dont peu dense	*23 886*	*11,3*	*12,7*	*7,0*	*35,2*	*33,8*	*64,6*	*35,4*
Sous influence d'un pôle	18 205	11,8	14,2	7,8	36,4	29,8	58,5	41,5
dont sous faible influence	*12 299*	*10,2*	*17,4*	*6,6*	*37,0*	*28,9*	*57,2*	*42,8*
dont sous forte influence	*5 906*	*15,2*	*7,5*	*10,4*	*35,2*	*31,8*	*61,1*	*38,9*
Espace urbain	**20 137**	**1,7**	**8,4**	**4,7**	**41,8**	**43,4**	**75,7**	**24,3**
Ensemble	**69 463**	**12,0**	**11,1**	**6,8**	**36,3**	**33,9**	**63,6**	**36,4**

Source : Insee, recensement de la population 2017

► 11. Évolution de l'emploi au lieu de travail par grand secteur d'activité

Gers	Emploi 2017		Évolution de l'emploi 2007-2017 (%)					
	Effectif	Part (%)	Ensemble	Agriculture	Industrie	Construction	Tertiaire marchand	Tertiaire non marchand
Espace rural	**49 326**	**71,0**	**– 2,4**	**– 16,7**	**– 7,0**	**– 18,3**	**+ 2,5**	**+ 9,6**
Hors influence d'un pôle	31 121	44,8	– 4,5	– 11,9	– 3,4	– 21,6	– 2,3	+ 3,7
dont très peu dense	*7 234*	*10,4*	*– 7,2*	*– 16,0*	*– 24,4*	*– 24,6*	*+ 27,0*	*+ 1,1*
dont peu dense	*23 886*	*34,4*	*– 3,6*	*– 6,5*	*+ 0,2*	*– 20,3*	*– 6,8*	*+ 4,1*
Sous influence d'un pôle	18 205	26,2	+ 1,5	– 27,6	– 11,4	– 12,2	+ 11,0	+ 21,3
dont sous faible influence	*12 299*	*17,7*	*– 1,5*	*– 31,5*	*– 13,1*	*– 20,6*	*+ 8,1*	*+ 19,4*
dont sous forte influence	*5 906*	*8,5*	*+ 8,3*	*– 21,3*	*– 1,8*	*+ 2,0*	*+ 18,1*	*+ 25,0*
Espace urbain	**20 137**	**29,0**	**+ 4,0**	**+ 1,8**	**+ 16,8**	**– 10,8**	**+ 7,2**	**+ 0,9**
Ensemble	**69 463**	**100,0**	**– 0,6**	**– 16,1**	**– 2,7**	**– 16,9**	**+ 4,1**	**+ 6,2**

Source : Insee, recensements de la population 2007 et 2017 exploitations complémentaires lieu de travail.

L'espace rural du département de l'Hérault

► À retenir

- 268 000 Héraultais vivent dans l'espace rural, c'est-à-dire dans une commune peu dense ou très peu dense, soit 23 % de la population du département. C'est la part la plus faible des départements d'Occitanie.
- 71 % des habitants du rural vivent dans l'espace sous influence des grands pôles de Montpellier et Béziers.
- L'augmentation de la population de l'espace rural entre 2008 et 2018 est uniquement due à l'attractivité du territoire.
- La population est plus âgée et plus souvent en couple dans le rural que dans l'urbain.
- L'espace rural héraultais gagne des emplois.

Dans l'Hérault, 265 communes sur 342 (77 %) sont situées dans l'espace rural ► figure 1. En 2018, 268 000 Héraultais habitent dans l'espace rural, soit 23 % de la population du département. Parmi l'ensemble des départements de la région, c'est dans l'Hérault que la part de la population vivant dans le rural est la plus faible. Pourtant l'Hérault n'est pas considéré comme un département « principalement urbain », ce qui est le cas de la Haute-Garonne, mais comme « intermédiaire », car sa population est moins concentrée sur des zones très denses.

Le dynamisme démographique de l'espace rural héraultais se confirme

Depuis 1982, la population de l'espace rural héraultais a augmenté de 74 %, plus rapidement que celle de l'espace urbain (+ 61 %). Mais, sur la période récente, entre 2008 et 2018, la population des deux espaces croît au même rythme (+ 1,3 % par an). Sur cette période, la croissance de la population rurale est uniquement due à l'attractivité du territoire, contrairement à celle de l'espace urbain qui cumule des soldes naturel et migratoire positifs ► figures 2 et 3.
Ainsi, durant l'année 2016, 14 400 personnes se sont installées dans l'espace rural de l'Hérault et 10 500 l'ont quitté, en provenance ou à destination de l'espace urbain ou d'un autre département de France. Les échanges de population sont de proximité puisque plus de la moitié des flux migratoires se font avec les communes urbaines du département. Dans ses échanges avec l'espace urbain, l'espace rural héraultais gagne des habitants ► figure 4.

La population est plus âgée et plus familiale dans le rural

En 2017, dans l'espace rural de l'Hérault, la moitié des habitants ont plus de 45 ans, soit 5 ans de plus que dans l'espace urbain. Et 23 % des habitants ont 65 ans ou plus, soit 3 points de plus que dans l'espace urbain. Il y a relativement moins de jeunes adultes (de 18 à 35 ans) dans l'espace rural. En revanche, les adultes de 40 ans ou plus et les jeunes de moins de 18 ans y sont sur-représentés par rapport à l'urbain, illustrant la présence importante des familles ► figure 5.
Les habitants de l'Hérault vivent plus souvent en couple dans l'espace rural : 45 % des ménages sont des couples avec enfants et 27 % des couples sans enfants, contre respectivement 38 % et 23 % dans l'espace urbain. Les personnes seules et les familles monoparentales sont moins représentées dans le rural ► figure 6.
Comme en Haute-Garonne, département classé comme « principalement urbain », mais contrairement au Gard et aux

► 1. L'espace rural de l'Hérault

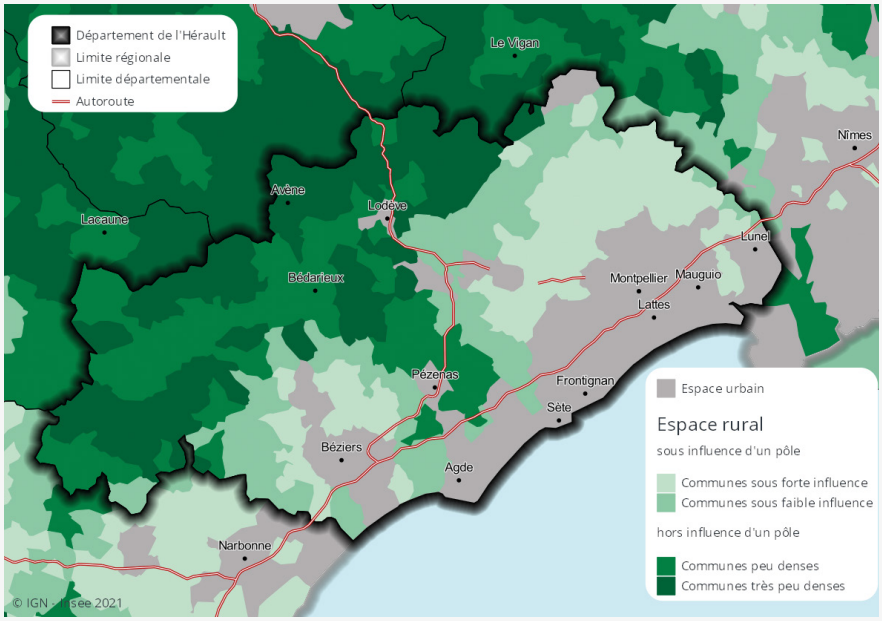

Source : Insee

Pyrénées-Orientales, les deux autres départements de la région considérés comme « intermédiaires », les employés sont relativement plus présents dans l'espace rural que dans l'espace urbain. Plus attendu, les agriculteurs, les ouvriers et les artisans, commerçants et chefs d'entreprise le sont aussi ► **figure 7**.

L'espace rural héraultais gagne des emplois

L'espace rural de l'Hérault offre 56 emplois pour 100 actifs occupés résidents en 2017. L'espace urbain en offre deux fois plus. Ainsi, de nombreux habitants de l'espace rural héraultais travaillent hors de ce territoire, soit dans l'espace urbain – notamment dans les pôles d'emploi de Montpellier ou Béziers – soit dans un autre département.

Le chômage est élevé dans le rural avec 15 % des actifs se déclarant au chômage, un taux cependant inférieur de 3 points à celui observé dans la population active de l'espace urbain du département.

L'emploi augmente dans l'espace rural héraultais entre 1982 et 2017, mais moins que dans l'espace urbain et moins vite que la population. Ainsi l'espace rural héraultais, bien que générateur d'emplois, continue à se « résidentialiser » ► **figures 8 et 9**.

Sur la période récente (2007-2017), la croissance de l'emploi reste dynamique, comme dans l'espace urbain (+ 13 % dans le rural et + 14 % dans l'urbain). Les créations d'emplois dans l'industrie et surtout dans le secteur tertiaire, marchand ou non, dépassent largement les pertes d'emplois dans l'agriculture et la construction. Dans le tertiaire, les créations d'emplois sont d'ailleurs plus dynamiques que dans l'espace l'urbain. L'espace rural de l'Hérault compte 58 000 emplois en 2017, soit seulement 14 % de l'emploi total du département. Malgré le dynamisme des créations d'emplois dans le tertiaire marchand qui regroupe commerces et services, ce secteur reste peu présent dans le rural héraultais, avec 35 % de l'emploi total contre 50 % dans l'espace urbain. À l'inverse des autres secteurs, notamment de l'agriculture avec 11 % des emplois ruraux contre 1 % dans l'urbain, et de l'industrie avec 9 % des emplois contre 6 %. En lien avec le rôle joué par l'agriculture et l'industrie, les activités de la sphère productive (31 %) sont plus élevées que dans l'urbain (28 %) ► **figures 10 et 11**. ●

► 71 % des habitants du rural vivent dans l'espace sous influence d'un pôle

L'espace rural de l'Hérault est multiforme, il regroupe plusieurs catégories de territoires. Ainsi, parmi ses 265 communes, 137 sont sous l'influence d'un pôle d'une aire de plus de 50 000 habitants, à savoir Montpellier et Béziers ; ces communes sous l'influence de Montpellier et de Béziers accueillent 71 % de la population de l'espace rural du département. Dans cet espace rural sous forte ou faible influence urbaine, la population augmente de 1,6 % par an entre 2008 et 2018. Bien que plus modéré, un certain dynamisme démographique marque aussi les communes rurales hors influence d'un pôle, qu'elles soient peu denses (+ 0,7 %) ou très peu denses (+ 0,4 %).

Le constat est similaire en matière d'emploi : entre 2007 et 2017, l'emploi augmente dans tous les types de communes rurales mais la croissance, particulièrement dynamique dans l'espace sous influence d'un grand pôle, l'est beaucoup moins pour les communes hors influence. Dans celles hors influence très peu denses, le nombre d'emplois est même stable, car la croissance dans le secteur tertiaire est moins marquée, notamment dans le tertiaire marchand. Toutefois, dans cet espace, l'emploi industriel gagne quelques emplois, en particulier grâce au dynamisme de l'industrie chimique et pharmaceutique (Pierre Fabre à Avène). De même, l'industrie des espaces hors influence peu denses et sous faible influence bénéficie du dynamisme d'autres activités comme la production et la distribution d'eau, la métallurgie ou encore la fabrication de denrées alimentaires, de boissons et de produits à base de tabac pour ce dernier.

À l'inverse, l'agriculture et la construction perdent des emplois, quel que soit le type d'espace rural. Dans les communes hors influence d'un pôle très peu denses, malgré une baisse significative des emplois, l'agriculture représente encore 22 % de l'emploi contre seulement 8 % dans les communes sous forte influence de Montpellier ou de Béziers. Le tertiaire marchand fournit une part de l'emploi total assez homogène dans les différents types d'espaces ruraux : elle varie de 31 % dans les communes peu denses situées hors influence d'un pôle à 37 % dans les communes sous forte influence. Le secteur non marchand, quant à lui, est très présent dans les communes peu denses hors influence, puisqu'il concentre 42 % de l'emploi de ces territoires. D'ailleurs cet espace peu dense hors influence d'un pôle apparaît comme assez « autonome », puisqu'il offre 77 emplois pour 100 actifs occupés résidents, en lien notamment avec la présence en son sein de pôles d'emploi secondaires comme celui de Bédarieux. C'est nettement plus que dans les autres espaces ruraux du département, plus dépendants de pôles d'emplois extérieurs.

► 2. Population de l'espace rural

Hérault	Nombre de communes	Population 2018		Taux de variation annuel moyen de la population 2008-2018 (%)		
		Effectif	Part (%)	Ensemble	*dû au solde naturel*	*dû au solde migratoire apparent*
Espace rural	**265**	**268 188**	**23,1**	**+ 1,3**	***+ 0,0***	***+ 1,3***
Hors influence d'un pôle	128	76 483	6,6	+ 0,7	*– 0,4*	*+ 1,1*
dont très peu dense	*61*	*10 111*	*0,9*	*+ 0,4*	*– 0,2*	*+ 0,6*
dont peu dense	*67*	*66 372*	*5,7*	*+ 0,7*	*– 0,4*	*+ 1,1*
Sous influence d'un pôle	137	191 705	16,5	+ 1,6	*+ 0,2*	*+ 1,5*
dont sous faible influence	*70*	*88 100*	*7,6*	*+ 1,6*	*+ 0,0*	*+ 1,6*
dont sous forte influence	*67*	*103 605*	*8,9*	*+ 1,6*	*+ 0,3*	*+ 1,4*
Espace urbain	**77**	**891 032**	**76,9**	**+ 1,3**	***+ 0,4***	***+ 0,9***
Ensemble	**342**	**1 159 220**	**100**	**+ 1,3**	**+ 0,3**	**+ 1,0**

Note : Les taux de variation sont arrondis au plus près de leurs valeurs réelles. La somme des taux dus aux soldes naturel et migratoire peut être de fait légèrement différente du taux de variation de la population.
Sources : Insee, recensements de la population de 2008 et 2018, état civil

► 3. Évolution de la population de l'espace rural (indice base 100 en 1982)

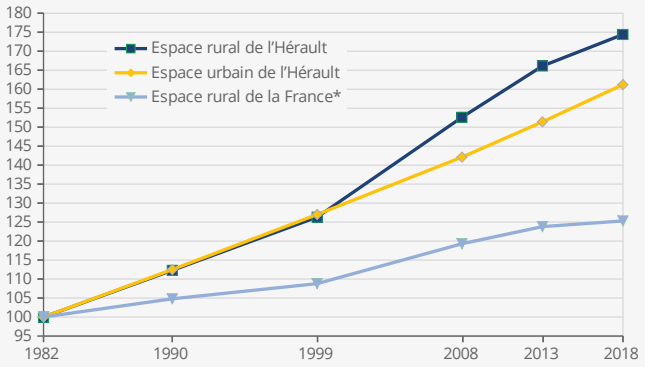

* France hors Mayotte
Source : Insee, recensements de la population

► 4. Flux migratoires de l'espace rural durant l'année 2016

	Arrivées en provenance de...	Départs vers...	Solde
Espace urbain de l'Hérault	8 043	5 807	+ 2236
Aude	644	790	– 146
Gard	511	579	– 68
Autres départements (hors Mayotte)	5 211	3 296	+ 1915
France (hors Mayotte)	**14 409**	**10 472**	**+ 3937**
Étranger	653	nd	nd

nd : non-disponible
Lecture : 8 043 personnes en provenance de l'espace urbain héraultais viennent s'installer dans l'espace rural héraultais durant l'année 2016. Et 5 807 font le mouvement inverse, d'où un solde positif de 2 236 personnes en faveur de l'espace rural.
Source : Insee, recensement de la population 2017

► 5. Répartition par âge de la population de l'espace rural en 2017

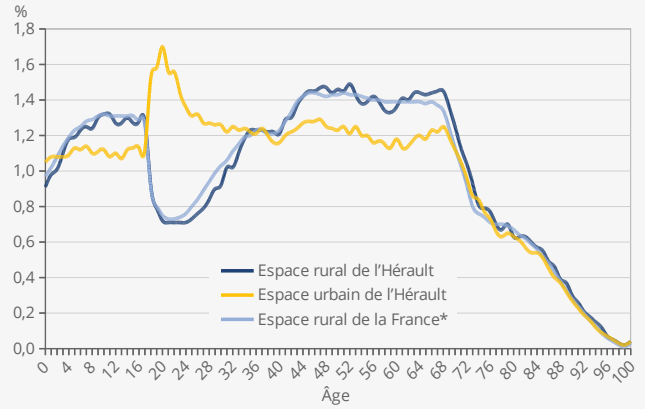

* France hors Mayotte
Source : Insee, recensement de la population

► 6. Répartition des ménages selon le mode de cohabitation en 2017

* France hors Mayotte
Source : Insee, recensement de la population 2017

► 7. Répartition des actifs en emploi au lieu de résidence selon la catégorie socio-professionnelle

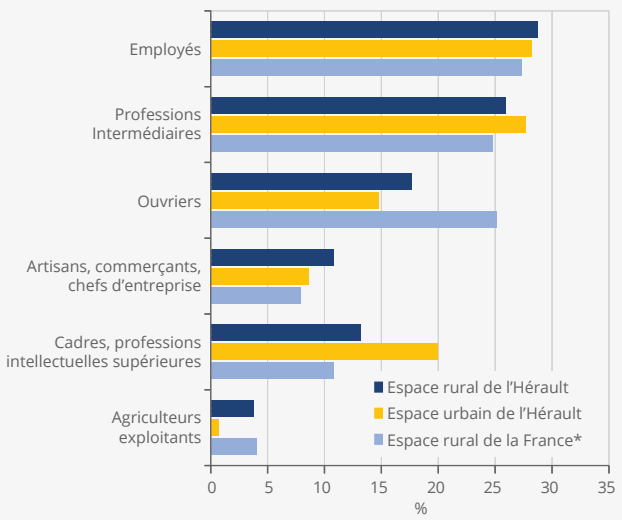

* France hors Mayotte
Source : Insee, recensement de la population 2017

► 8. Évolutions de l'emploi de l'espace rural (indice base 100 en 1982)

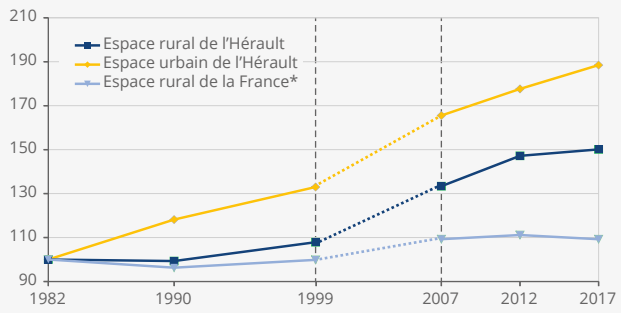

* France hors Mayotte
Avertissement : l'élargissement du concept d'emploi depuis le recensement 2006, qui affecte surtout les actifs les plus jeunes et les plus âgés, entraîne une rupture de série entre les années 1999 et 2007 (en pointillés sur le graphe). Les évolutions restent cependant interprétables en termes de positionnement relatif de ces espaces.
Source : Insee, Recensements de la population 1982 à 2017

► 9. Marché du travail

Hérault	Population active totale	Répartition de la population active (%)				Nombre d'emplois pour 100 actifs occupés *
		Actifs ayant un emploi	*Salariés*	*Non-salariés*	Chômeurs	
Espace rural	**119 690**	**85,2**	***67,5***	***17,7***	**14,8**	**56,3**
Hors influence d'un pôle	31 973	82,5	*62,6*	*19,9*	17,5	76,4
dont très peu dense	*4 349*	*82,8*	*54,1*	*28,7*	*17,2*	*70,7*
dont peu dense	*27 624*	*82,4*	*64,0*	*18,5*	*17,6*	*77,3*
Sous influence d'un pôle	87 717	86,2	*69,2*	*17,0*	13,8	49,3
dont sous faible influence	*39 373*	*84,5*	*66,6*	*18,0*	*15,5*	*54,1*
dont sous forte influence	*48 344*	*87,5*	*71,4*	*16,1*	*12,5*	*45,6*
Espace urbain	**391 088**	**82,0**	***68,5***	***13,5***	**18,0**	**114,1**
Ensemble	**510 778**	**82,8**	***68,3***	***14,5***	**17,2**	**100,1**

* Il s'agit du rapport entre le nombre d'emploi au lieu de travail et le nombre d'actifs occupés au lieu de résidence. Ainsi pour 100 actifs occupés résidents dans l'espace rural, celui-ci offre 56,3 emplois.
Source : Insee, Recensement de la population 2017

► 10. Répartition de l'emploi au lieu de travail par grand secteur et sphère d'activité en 2017

Hérault	Nombre d'emplois	Répartition de l'emploi (%)					Répartition par sphère d'activité (%)	
		Agriculture	Industrie	Construction	Tertiaire marchand	Tertiaire non marchand	Présentielle	Productive
Espace rural	**58 485**	**10,6**	**9,0**	**9,4**	**34,8**	**36,3**	**68,7**	**31,3**
Hors influence d'un pôle	20 573	11,1	9,3	9,4	31,3	38,8	71,4	28,6
dont très peu dense	*2 876*	*22,1*	*14,1*	*7,4*	*34,6*	*21,8*	*53,7*	*46,3*
dont peu dense	*17 697*	*9,4*	*8,5*	*9,7*	*30,8*	*41,6*	*74,3*	*25,7*
Sous influence d'un pôle	37 912	10,2	8,8	9,4	36,7	34,9	67,2	32,8
dont sous faible influence	*18 538*	*12,6*	*8,4*	*9,6*	*35,8*	*33,6*	*67,0*	*33,0*
dont sous forte influence	*19 374*	*8,0*	*9,2*	*9,2*	*37,5*	*36,1*	*67,3*	*32,7*
Espace urbain	**365 538**	**1,2**	**6,1**	**6,8**	**50,0**	**35,9**	**72,1**	**27,9**
Ensemble	**424 023**	**2,5**	**6,5**	**7,2**	**47,9**	**36,0**	**71,6**	**28,4**

Source : Insee, Recensement de la population 2017

► 11. Évolution de l'emploi au lieu de travail par grand secteur d'activité

Hérault	Emploi 2017		Évolution de l'emploi 2007-2017 (%)					
	Effectif	Part (%)	Ensemble	Agriculture	Industrie	Construction	Tertiaire marchand	Tertiaire non marchand
Espace rural	**58 485**	**13,8**	**+ 12,6**	**– 14,5**	**+ 5,5**	**– 14,2**	**+ 19,9**	**+ 29,6**
Hors influence d'un pôle	20 573	4,9	+ 4,2	– 16,0	+ 6,2	– 16,3	+ 5,2	+ 17,7
dont très peu dense	*2 876*	*0,7*	*+ 0,1*	*– 26,2*	*+ 22,6*	*– 1,4*	*+ 7,3*	*+ 17,2*
dont peu dense	*17 697*	*4,2*	*+ 4,8*	*– 11,3*	*+ 2,4*	*– 17,8*	*+ 4,9*	*+ 17,8*
Sous influence d'un pôle	37 912	8,9	+ 17,7	– 13,7	+ 5,1	– 13,1	+ 28,2	+ 37,9
dont sous faible influence	*18 538*	*4,4*	*+ 17,8*	*– 9,1*	*+ 14,1*	*– 14,9*	*+ 23,6*	*+ 43,4*
dont sous forte influence	*19 374*	*4,6*	*+ 17,7*	*– 19,7*	*– 1,7*	*– 11,2*	*+ 32,7*	*+ 33,3*
Espace urbain	**365 538**	**86,2**	**+ 13,9**	**– 13,1**	**– 5,6**	**+ 8,1**	**+ 17,7**	**+ 15,1**
Ensemble	**424 023**	**100,0**	**+ 13,7**	**– 13,9**	**– 3,6**	**+ 3,3**	**+ 17,9**	**+ 16,9**

Source : Insee, Recensements de la population 2007 et 2017

L'espace rural du département du Lot

► À retenir

- 141 000 Lotois vivent dans l'espace rural, c'est-à-dire dans une commune peu dense ou très peu dense, soit 81 % de la population du département.
- La population de l'espace rural est stable entre 2008 et 2018 : l'attractivité compense un solde naturel négatif.
- Les habitants sont plus âgés mais vivent moins souvent seuls que dans l'espace urbain.
- L'emploi dans l'espace rural diminue entre 2007 et 2017, malgré une légère hausse dans le tertiaire.
- Il augmente cependant dans les communes rurales sous forte influence du pôle de Cahors.

Dans le Lot, à l'exception de Cahors, Figeac et Pradines, toutes les communes sont situées dans l'espace rural ► figure 1. Celui-ci abrite 141 000 Lotois en 2018, soit 81 % de la population du département. Le Lot est le troisième département d'Occitanie pour la part de la population vivant dans l'espace rural, derrière la Lozère et le Gers. Il est considéré comme un département « principalement rural », à l'image de 52 autres départements de France.

La population de l'espace rural lotois se stabilise

Depuis 1982, la population de l'espace rural lotois a augmenté de 15 %, soit trois fois plus rapidement que celle des trois communes constituant l'espace urbain. Mais comme dans ce dernier, sur la période récente, la population se stabilise dans l'espace rural (+ 0,1 % par an entre 2008 et 2018). L'attractivité du territoire compense juste la perte de population liée à un nombre de décès supérieur à celui des naissances. C'est aussi le cas pour l'espace urbain du département ► figures 2 et 3.
Durant l'année 2016, 5 700 personnes se sont installées dans l'espace rural du Lot et 4 600 l'ont quitté, en provenance ou à destination de l'espace urbain ou d'un autre département. Comme pour d'autres départements ruraux tels le Gers ou la Lozère, il y a relativement peu d'échanges avec l'espace urbain du département, constitué de seulement trois communes (18 % des échanges). Dans ces échanges de proximité, l'espace rural du Lot ne gagne pas d'habitants ► figure 4.

Les habitants de l'espace rural sont plus âgés mais vivent moins souvent seuls que dans l'espace urbain

Dans l'espace rural du Lot, la moitié des habitants ont plus de 51 ans, soit 4 ans de plus que dans l'espace urbain. Et 29 % des habitants ont 65 ans ou plus, contre 27 % dans l'espace urbain. Comme souvent dans les espaces ruraux, il y a relativement moins de jeunes adultes de 18 à 30 ans et plus d'adultes âgés de 45 à 80 ans que dans l'espace urbain ► figure 5.
Les habitants de l'espace rural lotois vivent plus souvent en couple : 37 % des ménages sont des couples avec enfants et 33 % des couples sans enfants, contre respectivement 29 % et 27 % dans l'espace urbain. À l'inverse, les personnes seules sont largement moins représentées (16 % contre 25 % dans l'espace urbain), les familles monoparentales aussi, mais dans une moindre mesure ► figure 6.
Outre les agriculteurs, les ouvriers et les artisans, commerçants, chefs d'entreprise sont relativement plus nombreux dans l'espace rural lotois. À l'inverse des cadres, professions intellectuelles supérieures, employés et professions intermédiaires qui représentent 60 % des actifs en emploi résidant sur le territoire rural, soit 14 points de moins que dans l'espace urbain ► figure 7.

► 1. L'espace rural du Lot

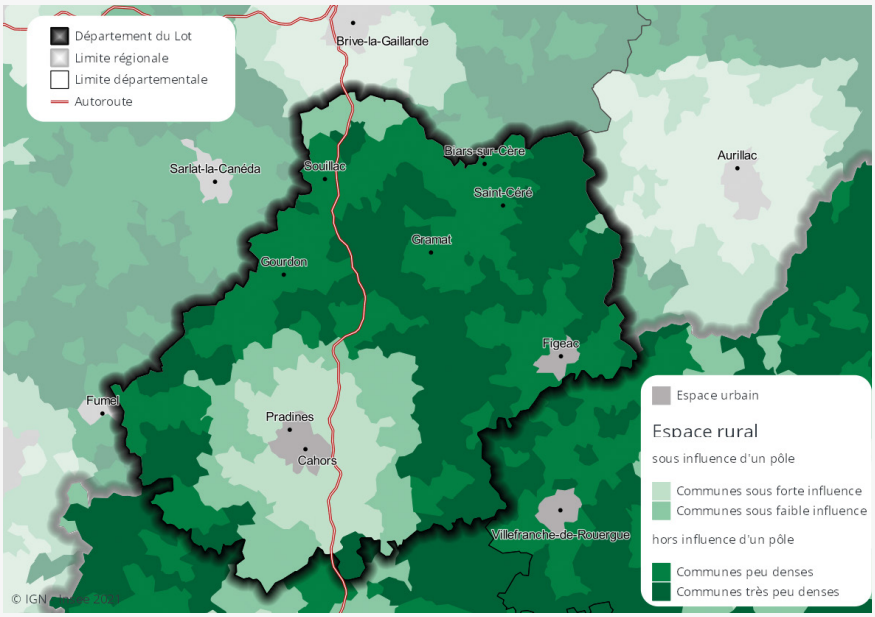

Source : Insee

L'espace rural lotois perd des emplois sur la période récente

L'espace rural du Lot offre 79 emplois pour 100 actifs occupés résidents, illustrant ainsi une relative autonomie, même si le ratio s'élève à 192 pour 100 pour l'espace urbain.
Le chômage se situe dans la moyenne des territoires ruraux de la région : 12 % des actifs se déclarent au chômage, soit 4 points de moins que la population active urbaine.
Entre 1982 et 2017, si la population a augmenté plus rapidement dans l'espace rural que dans l'espace urbain, le constat est inverse pour l'emploi. ► **figures 8 et 9.**
La concentration des emplois à Cahors, Figeac et Pradines s'accentue sur la période récente (2007-2017) : l'espace rural perd des emplois alors que l'espace urbain en gagne. Les emplois créés dans le secteur tertiaire, marchand ou non, ne compensent pas les emplois perdus dans l'agriculture, la construction ou l'industrie. Dans l'espace rural du Lot, ces destructions d'emplois sont particulièrement significatives dans l'agriculture et l'industrie, respectivement - 14 % et - 22 %.
Au total, les 42 000 emplois de l'espace rural lotois représentent 65 % de l'emploi du département en 2017. L'agriculture fournit 11 % des emplois de l'espace rural, soit nettement moins que l'industrie (16 %), dans un département marqué notamment par la présence d'entreprises liées à la filière aéronautique et à l'agroalimentaire. Comme souvent, le secteur tertiaire est beaucoup moins présent dans l'espace rural que dans l'espace urbain. Les emplois de la sphère productive pèsent davantage dans le rural que dans l'urbain du Lot, en lien avec la place de l'industrie et de l'agriculture ► **figures 10 et 11**.

► 72 % des habitants du rural lotois vivent en dehors de l'influence d'un grand pôle

L'espace rural du Lot est multiforme, il abrite plusieurs catégories de territoires, plus ou moins éloignés des principaux pôles d'emploi (pôles constituant une aire d'attraction d'au moins 50 000 habitants), à savoir Cahors et Brive-la-Gaillarde qui exerce son influence sur le nord du Lot. Ainsi, parmi ses 310 communes, 229 sont situées en dehors de l'influence de ces deux grands pôles. Dès lors, 72 % de la population de l'espace rural vit dans cette catégorie de communes, qui peuvent être peu denses (55 %) ou très peu denses (17 %). Entre 2008 et 2018, la population y est stable quel que soit le niveau de densité. Dans l'espace rural du Lot, le dynamisme démographique se concentre dans les communes rurales qui sont sous forte influence du pôle de Cahors (+ 0,9 % par an).
De même, sur la période récente, l'emploi dans l'espace rural n'augmente que dans l'espace sous forte influence urbaine (+ 14 % entre 2007 et 2017). Les emplois créés dans le secteur tertiaire, marchand ou non, ainsi que dans l'industrie compensent aisément les pertes dans l'agriculture et la construction. Dans le rural hors influence d'un pôle, en revanche, la progression de l'emploi dans le tertiaire, qu'il s'agisse du non marchand dans les communes peu denses ou des commerces et services marchands dans les communes très peu denses, n'est pas suffisante face aux diminutions dans les autres secteurs. Enfin, malgré une hausse dans l'industrie, l'agriculture et le tertiaire non marchand, l'emploi diminue aussi dans les communes sous faible influence d'un pôle.
L'agriculture reste particulièrement présente dans l'espace rural très peu dense hors influence des pôles de Cahors et de Brive-la-Gaillarde où elle représente un emploi sur trois en 2017. Dans les autres types d'espaces ruraux, la part des emplois agricoles varie de 18 % dans les communes sous faible influence d'un pôle à seulement 7 % dans l'espace hors influence peu dense. Ce dernier comprend la couronne de Figeac et des pôles d'emplois secondaires comme Biars-sur-Cère - Saint-Céré, Gourdon, Gramat ou encore Souillac. Le secteur tertiaire y est donc très présent. D'ailleurs, ce territoire rural offre autant d'emplois qu'il compte d'actifs occupés résidents : il est donc beaucoup plus « autonome » que les autres espaces du rural lotois.

► 2. Population de l'espace rural

Lot	Nombre de communes	Population 2018		Taux de variation annuel moyen de la population 2008-2018 (%)		
		Effectif	Part (%)	Ensemble	*dû au solde naturel*	*dû au solde migratoire apparent*
Espace rural	**310**	**140 729**	**80,9**	**+ 0,1**	***– 0,5***	***+ 0,6***
Hors influence d'un pôle	229	101 806	58,5	– 0,1	*– 0,6*	*+ 0,5*
dont très peu dense	*109*	*24 042*	*13,8*	*+ 0,0*	*– 0,4*	*+ 0,4*
dont peu dense	*120*	*77 764*	*44,7*	*– 0,1*	*– 0,6*	*+ 0,6*
Sous influence d'un pôle	81	38 923	22,4	+ 0,5	*– 0,1*	*+ 0,6*
dont sous faible influence	*41*	*16 697*	*9,6*	*+ 0,0*	*– 0,4*	*+ 0,4*
dont sous forte influence	*40*	*22 226*	*12,8*	*+ 0,9*	*+ 0,1*	*+ 0,8*
Espace urbain	**3**	**33 200**	**19,1**	**+ 0,0**	***– 0,3***	***+ 0,3***
Ensemble	**313**	**173 929**	**100**	**+ 0,1**	***– 0,4***	***+ 0,5***

Note : Les taux de variation sont arrondis au plus près de leurs valeurs réelles. La somme des taux dus aux soldes naturel et migratoire peut être de fait légèrement différente du taux de variation de la population.
Sources : Insee, recensements de la population de 2008 et 2018, état civil

► 3. Évolution de la population de l'espace rural (indice base 100 en 1982)

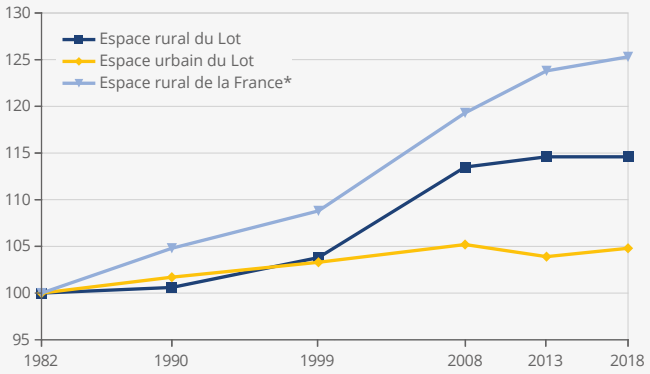

* France hors Mayotte
Source : Insee, recensements de la population

► 4. Flux migratoires de l'espace rural durant l'année 2016

	Arrivées en provenance de...	Départs vers...	Solde
Espace urbain du Lot	965	995	– 30
Autres départements (hors Mayotte)	4 779	3 583	+ 1196
France (hors Mayotte)	**5 744**	**4 578**	**+ 1166**
Étranger	541	nd	nd

nd : non-disponible
Lecture : 965 personnes en provenance de l'espace urbain lotois viennent s'installer dans l'espace rural lotois durant l'année 2016. Et 995 font le mouvement inverse, d'où un solde négatif de 30 personnes en défaveur de l'espace rural.
Source : Insee, recensement de la population 2017

► 5. Répartition par âge de la population de l'espace rural en 2017

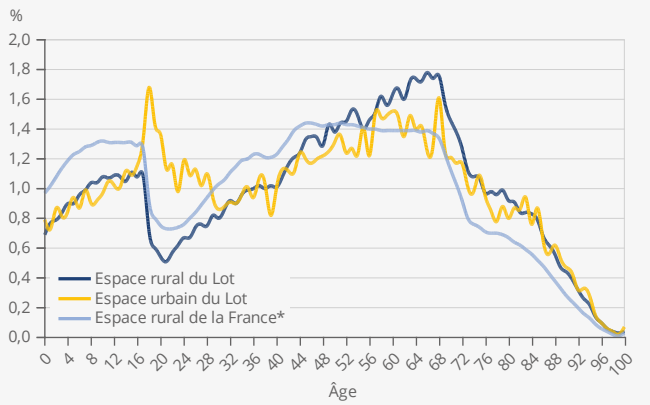

* France hors Mayotte
Source : Insee, recensement de la population

► 6. Répartition des ménages selon le mode de cohabitation en 2017

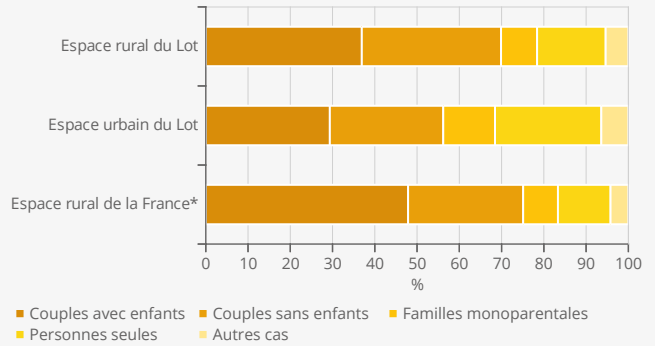

* France hors Mayotte
Source : Insee, recensement de la population 2017

► 7. Répartition des actifs en emploi au lieu de résidence selon la catégorie socio-professionnelle

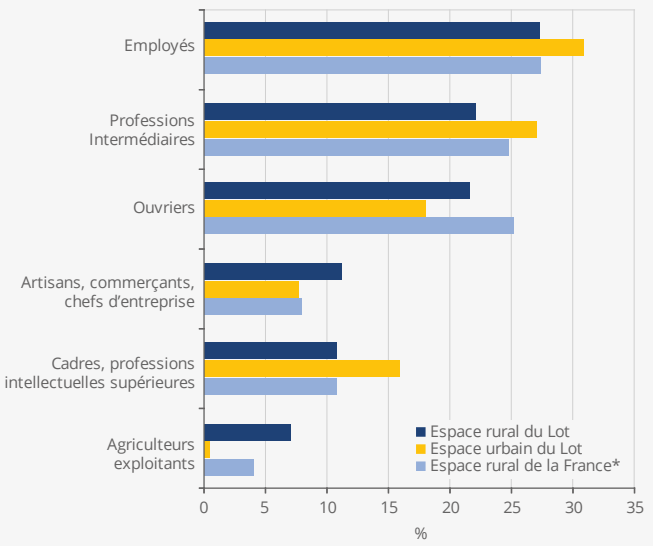

* France hors Mayotte
Source : Insee, recensement de la population 2017

► 8. Évolutions de l'emploi de l'espace rural (indice base 100 en 1982)

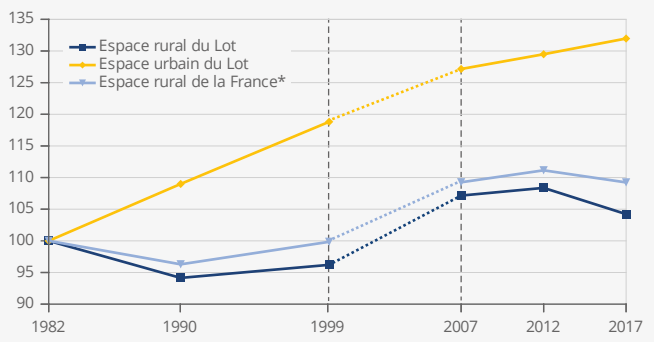

* France hors Mayotte
Avertissement : l'élargissement du concept d'emploi depuis le recensement 2006, qui affecte surtout les actifs les plus jeunes et les plus âgés, entraîne une rupture de série entre les années 1999 et 2007 (en pointillés sur le graphe). Les évolutions restent cependant interprétables en termes de positionnement relatif de ces espaces.
Source : Insee, recensements de la population 1982 à 2017

► 9. Marché du travail

Lot	Population active totale	Répartition de la population active (%)				Nombre d'emplois pour 100 actifs occupés *
		Actifs ayant un emploi	*Salariés*	*Non-salariés*	Chômeurs	
Espace rural	**60 753**	**87,8**	**67,1**	**20,7**	**12,2**	**79,3**
Hors influence d'un pôle	43 153	87,7	*66,3*	*21,4*	12,3	88,8
dont très peu dense	*10 439*	*87,9*	*57,7*	*30,2*	*12,1*	*53,0*
dont peu dense	*32 714*	*87,6*	*69,0*	*18,6*	*12,4*	*100,2*
Sous influence d'un pôle	17 600	88,2	*69,1*	*19,1*	11,8	56,3
dont sous faible influence	*7 263*	*86,7*	*63,9*	*22,8*	*13,3*	*65,9*
dont sous forte influence	*10 337*	*89,2*	*72,8*	*16,5*	*10,8*	*49,8*
Espace urbain	**14 423**	**83,5**	**72,6**	**10,9**	**16,5**	**192,1**
Ensemble	**75 176**	**87,0**	**68,1**	**18,8**	**13,0**	**100,1**

* Il s'agit du rapport entre le nombre d'emploi au lieu de travail et le nombre d'actifs occupés au lieu de résidence. Ainsi pour 100 actifs occupés résidents dans l'espace rural, celui-ci offre 79,3 emplois.
Source : Insee, Recensement de la population 2017

► 10. Répartition de l'emploi au lieu de travail par grand secteur et sphère d'activité en 2017

Lot	Nombre d'emplois	Répartition de l'emploi (%)					Répartition par sphère d'activité (%)	
		Agriculture	Industrie	Construction	Tertiaire marchand	Tertiaire non marchand	Présentielle	Productive
Espace rural	**42 206**	**11,0**	**15,8**	**8,7**	**34,4**	**30,2**	**63,4**	**36,6**
Hors influence d'un pôle	33 016	10,6	15,6	8,4	34,7	30,7	63,7	36,3
dont très peu dense	*4 837*	*33,3*	*7,0*	*10,6*	*30,8*	*18,3*	*51,1*	*48,9*
dont peu dense	*28 179*	*6,7*	*17,0*	*8,1*	*35,4*	*32,8*	*65,9*	*34,1*
Sous influence d'un pôle	9 190	12,5	16,5	9,5	33,1	28,5	62,1	37,9
dont sous faible influence	*4 420*	*17,8*	*13,1*	*6,0*	*30,5*	*32,5*	*65,7*	*34,3*
dont sous forte influence	*4 770*	*7,6*	*19,6*	*12,7*	*35,4*	*24,8*	*58,8*	*41,2*
Espace urbain	**22 894**	**0,6**	**16,1**	**4,1**	**38,0**	**41,2**	**72,1**	**27,9**
Ensemble	**65 100**	**7,3**	**15,9**	**7,1**	**35,6**	**34,1**	**66,4**	**33,6**

Source : Insee, Recensement de la population 2017

► 11. Évolution de l'emploi au lieu de travail par grand secteur d'activité

Lot	Emploi 2017		Évolution de l'emploi 2007-2017 (%)					
	Effectif	Part (%)	Ensemble	Agriculture	Industrie	Construction	Tertiaire marchand	Tertiaire non marchand
Espace rural	**42 206**	**64,8**	**– 2,7**	**– 13,9**	**– 0,3**	**– 22,2**	**+ 1,1**	**+ 3,8**
Hors influence d'un pôle	33 016	50,7	– 4,6	– 16,2	– 5,5	– 18,6	– 1,4	+ 2,0
dont très peu dense	*4 837*	*7,4*	*– 2,5*	*– 7,4*	*– 16,5*	*– 16,4*	*+ 20,1*	*– 8,2*
dont peu dense	*28 179*	*43,3*	*– 4,9*	*– 22,5*	*– 4,6*	*– 19,1*	*– 4,0*	*+ 3,1*
Sous influence d'un pôle	9 190	14,1	+ 4,5	– 6,1	+ 22,8	– 31,9	+ 11,8	+ 11,6
dont sous faible influence	*4 420*	*6,8*	*– 4,3*	*+ 3,5*	*+ 20,3*	*– 55,4*	*– 2,8*	*+ 3,1*
dont sous forte influence	*4 770*	*7,3*	*+ 14,2*	*– 21,7*	*+ 24,4*	*– 11,3*	*+ 26,9*	*+ 23,9*
Espace urbain	**22 894**	**35,2**	**+ 3,8**	**– 40,2**	**+ 21,0**	**– 14,2**	**+ 0,5**	**+ 4,4**
Ensemble	**65 100**	**100,0**	**– 0,5**	**– 14,9**	**+ 6,4**	**– 20,7**	**+ 0,9**	**+ 4,1**

Source : Insee, Recensements de la population 2007 et 2017

L'espace rural du département de la Lozère

► À retenir

- 64 300 Lozériens vivent dans l'espace rural, c'est-à-dire dans une commune peu dense ou très peu dense, soit 84 % de la population du département.
- La Lozère est ainsi le deuxième département français, derrière la Creuse, pour la part de la population rurale. Seule la commune de Mende appartient à l'espace urbain.
- En Lozère, la totalité de l'espace rural est hors influence d'un grand pôle.
- La population de l'espace rural est stable entre 2008 et 2018 : l'attractivité de ce territoire compense tout juste un solde naturel négatif.
- Les habitants sont plus âgés mais vivent moins souvent seuls que dans l'espace urbain de Mende.
- L'emploi dans l'espace rural diminue légèrement sur la période récente, sauf dans les communes très peu denses.

En Lozère, toutes les communes sont situées dans l'espace rural, sauf la commune de Mende qui appartient à l'espace urbain ► figure 1.
L'espace rural de la Lozère abrite 64 300 habitants en 2018, soit 84 % de la population. La Lozère est le premier département d'Occitanie pour la part de la population vivant dans l'espace rural, et le deuxième au niveau national, derrière la Creuse. Elle est considérée comme un département « principalement rural » à l'image de 52 autres départements de France.

La population de l'espace rural se stabilise sur la période récente

Depuis 1982, la population de l'espace rural de la Lozère n'a guère augmenté que de 1,7 % alors que celle de Mende augmentait de 12 %. Mais comme dans la capitale lozérienne, entre 2008 et 2018, la population se stabilise dans le rural (- 0,1 % par an). L'attractivité du territoire compense juste la perte de population liée à un nombre de décès supérieur à celui des naissances ► figures 2 et 3.
Durant l'année 2016, 2 900 personnes se sont installées dans l'espace rural de la Lozère et 2 300 l'ont quitté, en provenance ou à destination de Mende ou d'un autre département de France. Les flux avec la commune urbaine de Mende représentent 15 % des échanges et sont quasi équilibrés ► figure 4.

Des habitants plus âgés mais moins souvent seuls

En 2017, dans l'espace rural de la Lozère, la moitié des habitants ont 48 ans ou plus, soit 8 ans de plus que dans l'espace urbain mendois. Et 26 % des habitants ont 65 ans ou plus, contre 19 % à Mende. Comme souvent dans les espaces ruraux, il y a relativement moins de jeunes adultes entre 18 et 30 ans et plus de seniors qu'à Mende, même si pour ces derniers l'écart est moins prononcé que dans la majorité des départements ruraux d'Occitanie ► figure 5.
Les habitants de l'espace rural lozérien vivent plus souvent en couple que ceux de Mende : 27 % des ménages sont des couples sans enfants, contre 23 % dans la commune de Mende et 41 % sont des couples avec enfants contre 40 %. À l'inverse, les personnes seules sont moins représentées (17 % dans le rural contre 23 % pour Mende), les familles monoparentales aussi mais de manière moins marquée ► figure 6.

► 1. L'espace rural de la Lozère

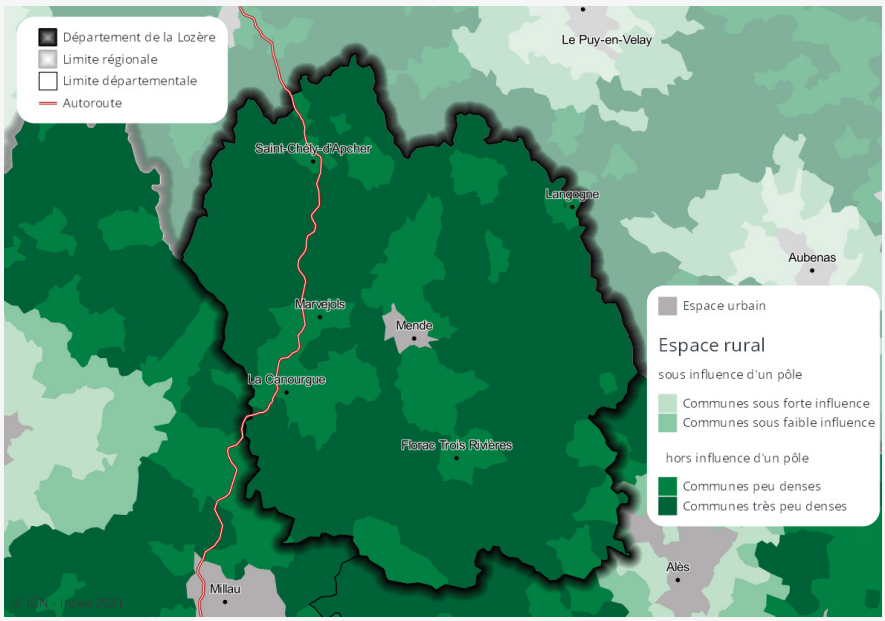

Source : Insee

Sans surprise, les agriculteurs sont particulièrement présents dans l'espace rural. Dans une moindre mesure, c'est aussi le cas des artisans, commerçants, chefs d'entreprise et des ouvriers.
En revanche, les cadres, professions intellectuelles supérieures, employés et professions intermédiaires représentent au total 59 % des actifs en emploi qui résident sur le territoire rural, soit 17 points de moins qu'à Mende ► **figure 7**.

L'emploi diminue légèrement dans le rural lozérien sur la période récente

L'espace rural de la Lozère offre 89 emplois pour 100 actifs occupés résidents en 2017, montrant ainsi une relative « autonomie » du territoire en matière d'emploi. Mende, avec 164 emplois pour 100 actifs résidents, est cependant un pôle d'emploi attractif. Au final, l'espace rural lozérien concentre les trois quarts des emplois du département.
Le chômage est moins élevé dans le rural : 9 % des actifs se déclarent au chômage, soit 2 points de moins que dans la population active urbaine mendoise.
Entre 1982 et 2017, dans l'espace rural, l'emploi évolue peu, selon une tendance proche de celle de la population. En revanche, à Mende, l'emploi augmente plus vite que la population ► **figures 8 et 9**.
Toutefois, sur la période récente (2007-2017), l'emploi diminue dans l'espace rural de la Lozère. Les emplois créés dans le secteur tertiaire, marchand ou non, ne compensent pas ceux perdus dans l'agriculture, la construction ou l'industrie. Ces destructions d'emplois sont particulièrement présentes dans les deux premiers secteurs, respectivement - 12 % et - 13 %. L'espace rural lozérien offre 24 000 emplois en 2017. L'agriculture et l'industrie concentrent 24 % des emplois dans le rural (7 % à Mende). À l'inverse, le secteur tertiaire, marchand ou non, y est moins présent. Dès lors, les activités de la sphère productive pèsent deux fois plus dans l'espace rural que dans la commune de Mende ► **figures 10 et 11**. ●

► Un rural hors influence de grandes villes à plusieurs visages

L'espace rural de la Lozère compte 151 communes, toutes situées en dehors de l'influence d'un grand pôle (c'est-à-dire constituant une aire d'attraction de plus de 50 000 habitants). Les 31 communes considérées comme peu denses hébergent 57 % de la population de l'espace rural et les autres communes, qui sont très peu denses, 43 %. Entre 2008 et 2018, la population est stable dans chacun de ces deux types d'espace.
Sur la période récente (2007-2017), l'espace rural de la Lozère perd globalement de l'emploi. Mais ce n'est pas le cas des communes très peu denses, où l'emploi augmente, dans le tertiaire marchand et dans l'industrie, compensant ainsi les destructions d'emploi dans les autres secteurs. Dans les communes peu denses, sur la même période, les créations d'emploi dans le secteur non marchand ne sont pas suffisantes pour compenser les pertes subies ailleurs, notamment dans le secteur marchand. Ce secteur tertiaire marchand est cependant beaucoup plus présent dans l'espace peu dense que dans l'espace très peu dense (49 % contre 26 %). À l'inverse, l'agriculture est cinq fois plus présente dans ce dernier.
En 2017, l'espace peu dense offre 108 emplois pour 100 actifs occupés résidents, un rapport excédentaire lié en particulier à la présence sur ce territoire des communes de la banlieue de Mende et des pôles d'emplois secondaires de Saint-Chély-d'Apcher ou encore de Marvejols. L'espace très peu dense n'offre que 66 emplois pour 100 actifs occupés.

► 2. Population de l'espace rural

Lozère	Nombre de communes	Population 2018		Taux de variation annuel moyen de la population 2008-20187 (%)		
		Effectif	Part (%)	Ensemble	*dû au solde naturel*	*dû au solde migratoire apparent*
Espace rural	**151**	**64 293**	**84**	**– 0,1**	***– 0,4***	***+ 0,3***
Hors influence d'un pôle	151	64 293	84	– 0,1	*– 0,4*	*+ 0,3*
dont très peu dense	*120*	*27 727*	*36,2*	*– 0,1*	*– 0,3*	*+ 0,2*
dont peu dense	*31*	*36 566*	*47,8*	*– 0,1*	*– 0,5*	*+ 0,4*
Sous influence d'un pôle	0	0	///	///	///	///
dont sous faible influence	*0*	*0*	///	///	///	///
dont sous forte influence	*0*	*0*	///	///	///	///
Espace urbain	**1**	**12 227**	**16**	**+ 0,0**	***+ 0,1***	***– 0,1***
Ensemble	**152**	**76 520**	**100**	**– 0,1**	***– 0,3***	***+ 0,3***

Note : Les taux de variation sont arrondis au plus près de leurs valeurs réelles. La somme des taux dus aux soldes naturel et migratoire peut être de fait légèrement différente du taux de variation de la population.
Sources : Insee, recensements de la population de 2008 et 2018, état civil

► 3. Évolution de la population de l'espace rural (indice base 100 en 1982)

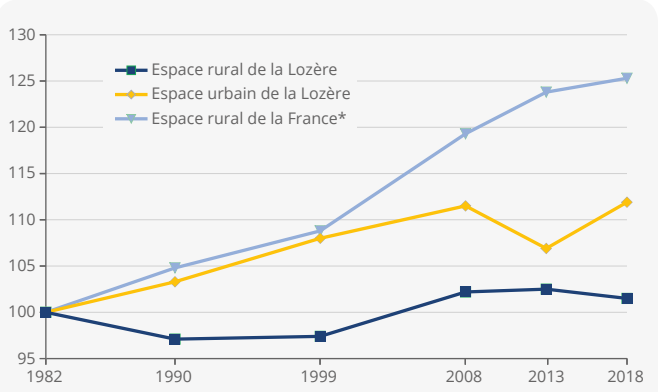

* France hors Mayotte
Source : Insee, recensements de la population

► 4. Flux migratoires de l'espace rural durant l'année 2016

	Arrivées en provenance de...	Départs vers...	Solde
Espace urbain de la Lozère	370	440	– 70
Gard	431	297	+ 134
Hérault	361	252	+ 109
Autres départements (hors Mayotte)	1 744	1 333	+ 411
France (hors Mayotte)	**2 906**	**2 322**	**+ 584**
Étranger	184	nd	nd

nd : non-disponible
Lecture : 370 personnes en provenance de l'espace urbain de la Lozère (commune de Mende) viennent s'installer dans l'espace rural durant l'année 2016. Et 440 font le mouvement inverse, d'où un très léger solde négatif de 70 personnes en défaveur de l'espace rural.
Source : Insee, recensement de la population 2017

► 5. Répartition par âge de la population de l'espace rural en 2017

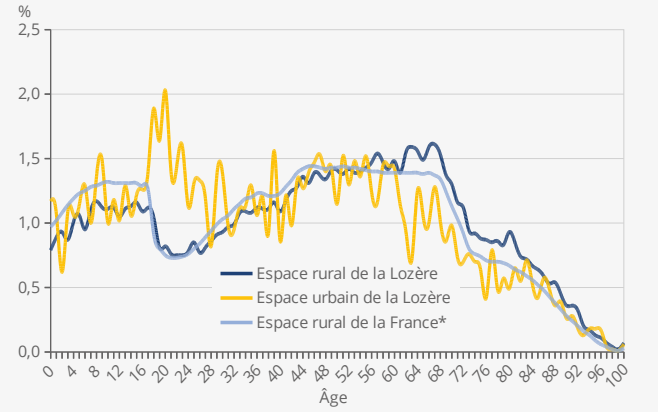

* France hors Mayotte
Source : Insee, recensement de la population

► 6. Répartition des ménages selon le mode de cohabitation en 2017

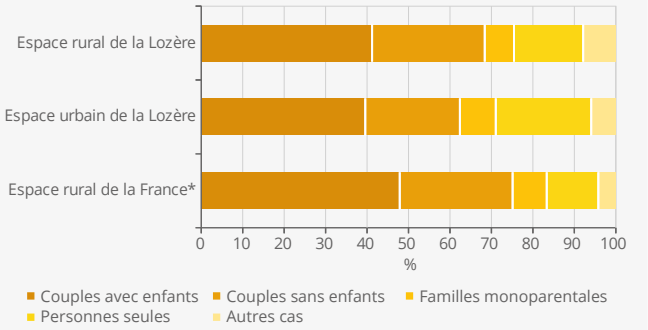

* France hors Mayotte
Source : Insee, recensement de la population 2017

► 7. Répartition des actifs en emploi au lieu de résidence selon la catégorie socio-professionnelle

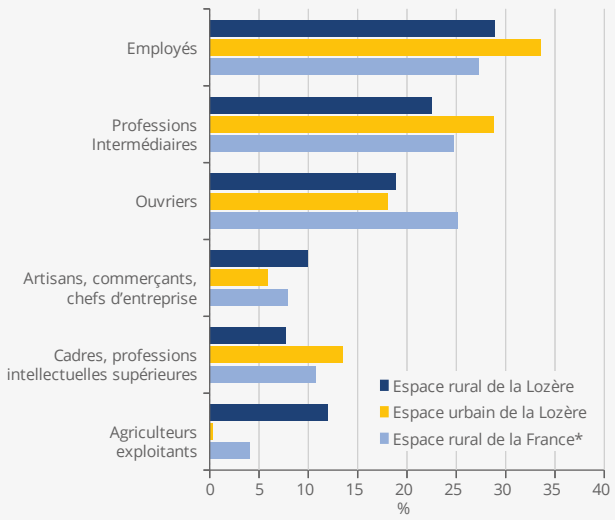

* France hors Mayotte
Source : Insee, recensement de la population 2017

► 8. Évolutions de l'emploi de l'espace rural (indice base 100 en 1982)

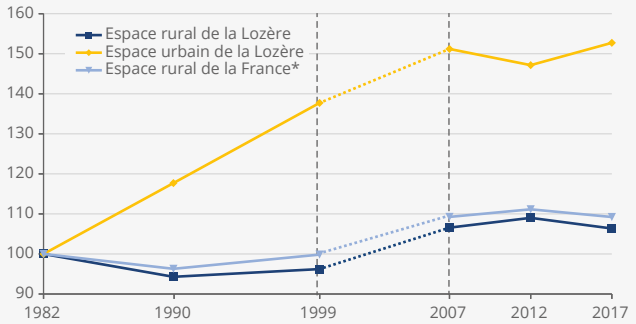

* France hors Mayotte
Avertissement : l'élargissement du concept d'emploi depuis le recensement 2006, qui affecte surtout les actifs les plus jeunes et les plus âgés, entraîne une rupture de série entre les années 1999 et 2007 (en pointillés sur le graphe). Les évolutions restent cependant interprétables en termes de positionnement relatif de ces espaces.
Source : Insee, Recensements de la population 1982 à 2017

► 9. Marché du travail

Lozère	Population active totale	Répartition de la population active (%)				Nombre d'emplois pour 100 actifs occupés *
		Actifs ayant un emploi	*Salariés*	*Non-salariés*	Chômeurs	
Espace rural	**28 477**	**90,7**	***68,4***	***22,3***	**9,3**	**89,5**
Hors influence d'un pôle	28 477	90,7	*68,4*	*22,3*	9,3	89,5
dont très peu dense	*12 676*	*91,1*	*61,2*	*29,9*	*8,9*	*66,2*
dont peu dense	*15 801*	*90,4*	*74,1*	*16,3*	*9,6*	*108,4*
Sous influence d'un pôle	0	*///*	*///*	*///*	*///*	*///*
dont sous faible influence	*0*	*///*	*///*	*///*	*///*	*///*
dont sous forte influence	*0*	*///*	*///*	*///*	*///*	*///*
Espace urbain	**5 789**	**89,4**	***79,6***	***9,8***	**10,6**	**163,8**
Ensemble	**34 266**	**90,5**	***70,3***	***20,2***	**9,5**	**101,9**

* Il s'agit du rapport entre le nombre d'emplois au lieu de travail et le nombre d'actifs occupés au lieu de résidence. Ainsi pour 100 actifs occupés résidents dans l'espace rural, celui-ci offre 89,5 emplois.
Source : Insee, Recensement de la population 2017

► 10. Répartition de l'emploi au lieu de travail par grand secteur et sphère d'activité en 2017

Lozère	Nombre d'emplois	Répartition de l'emploi (%)					Répartition par sphère d'activité (%)	
		Agriculture	Industrie	Construction	Tertiaire marchand	Tertiaire non marchand	Présentielle	Productive
Espace rural	**23 562**	**14,3**	**9,4**	**7,5**	**27,5**	**41,2**	**69,7**	**30,3**
Hors influence d'un pôle	23 562	14,3	9,4	7,5	27,5	41,2	69,7	30,3
dont très peu dense	*7 770*	*31,7*	*10,8*	*6,6*	*24,9*	*25,8*	*51,0*	*49,0*
dont peu dense	*15 793*	*5,7*	*8,8*	*7,9*	*28,8*	*48,8*	*78,9*	*21,1*
Sous influence d'un pôle	0	*///*	*///*	*///*	*///*	*///*	*///*	*///*
dont sous faible influence	*0*	*///*	*///*	*///*	*///*	*///*	*///*	*///*
dont sous forte influence	*0*	*///*	*///*	*///*	*///*	*///*	*///*	*///*
Espace urbain	**8 388**	**1,4**	**5,4**	**7,9**	**35,0**	**50,3**	**85,4**	**14,6**
Ensemble	**31 950**	**10,9**	**8,4**	**7,6**	**29,5**	**43,6**	**73,8**	**26,2**

Source : Insee, Recensement de la population 2017

► 11. Évolution de l'emploi au lieu de travail par grand secteur d'activité

Lozère	Emploi 2017		Évolution de l'emploi 2007-2017 (%)					
	Effectif	Part (%)	Ensemble	Agriculture	Industrie	Construction	Tertiaire marchand	Tertiaire non marchand
Espace rural	**23 562**	**73,7**	**– 0,2**	**– 11,5**	**– 3,2**	**– 13,1**	**+ 2,6**	**+ 6,2**
Hors influence d'un pôle	23 562	73,7	– 0,2	– 11,5	– 3,2	– 13,1	+ 2,6	+ 6,2
dont très peu dense	*7 770*	*24,3*	*+ 2,3*	*– 8,6*	*+ 15,8*	*– 16,1*	*+ 26,8*	*– 1,0*
dont peu dense	*15 793*	*49,4*	*– 1,4*	*– 18,5*	*– 12,0*	*– 11,7*	*– 5,1*	*+ 8,3*
Sous influence d'un pôle	0	*///*	*///*	*///*	*///*	*///*	*///*	*///*
dont sous faible influence	*0*	*///*	*///*	*///*	*///*	*///*	*///*	*///*
dont sous forte influence	*0*	*///*	*///*	*///*	*///*	*///*	*///*	*///*
Espace urbain	**8 388**	**26,3**	**+ 1,0**	**– 17,9**	**– 5,2**	**– 7,9**	**– 0,5**	**+ 5,2**
Ensemble	**31 950**	**100,0**	**+ 0,1**	**– 11,7**	**– 3,6**	**– 11,7**	**+ 1,6**	**+ 5,9**

Source : Insee, Recensements de la population 2007 et 2017

L'espace rural du département des Hautes-Pyrénées

► À retenir

- 121 000 Haut-Pyrénéens vivent dans l'espace rural, c'est-à-dire dans une commune peu dense ou très peu dense, soit 53 % de la population du département.
- Plus de la moitié des habitants du rural vivent dans une commune hors influence du pôle tarbais.
- La population augmente légèrement entre 2008 et 2018 dans l'espace rural, grâce à son attractivité.
- Les couples avec enfants sont beaucoup plus présents que dans l'espace urbain.
- Entre 2007 et 2017, l'emploi augmente dans le rural, alors qu'il diminue dans l'espace urbain.
- L'espace rural sous influence du pôle tarbais est le plus dynamique en matière d'emplois.

Dans les Hautes-Pyrénées, 452 communes sur 469 (96 %) sont situées dans l'espace rural ► figure 1. Celui-ci abrite 121 000 Haut-Pyrénéens en 2018, soit 53 % de la population du département. Les Hautes-Pyrénées sont considérées comme un département « principalement rural » à l'image de 52 autres départements de France.

La population de l'espace rural haut-pyrénéen augmente, contrairement à la population de l'espace urbain

Depuis 1982, la population a augmenté de 11 % dans l'espace rural du département, alors qu'elle baissait de 9 % dans l'espace urbain formé par les communes de Tarbes, Lourdes et leurs banlieues ainsi que de Lannemezan et Bagnères-de-Bigorre. Sur la période récente, ces deux tendances se poursuivent : entre 2008 et 2018, la population augmente de 0,2 % par an dans l'espace rural et baisse au même rythme dans l'espace urbain. L'attractivité du premier lui permet de compenser un solde naturel négatif, les décès étant plus nombreux que les naissances. Alors que dans l'espace urbain, le déficit naturel n'est pas compensé par les flux migratoires : les départs sont quasi aussi nombreux que les arrivées ► figures 2 et 3.
Durant l'année 2016, 5 100 personnes se sont installées dans l'espace rural des Hautes-Pyrénées et 4 500 l'ont quitté, en provenance ou à destination de l'espace urbain ou d'un autre département. Les échanges de population sont souvent de proximité puisque plus du tiers des flux migratoires se font avec les communes urbaines du département. Dans ces échanges de proximité, l'espace rural haut-pyrénéen gagne des habitants, comme du reste avec les autres départements français ► figure 4.

Les couples avec enfants beaucoup plus présents que dans l'espace urbain

En 2017, dans l'espace rural des Hautes-Pyrénées, la moitié des habitants ont plus de 49 ans, soit 2 ans de plus que dans l'espace urbain. Les 65 ans ou plus ne sont relativement pas plus nombreux parmi les habitants (26 %) que dans l'espace urbain. Mais il y a relativement moins de jeunes adultes de 18 à 35 ans dans l'espace rural et davantage d'adultes âgés de 35 à 65 ans ► figure 5.
Les habitants de l'espace rural haut-pyrénéen vivent plus souvent en couple que ceux de l'espace urbain : 42 % des ménages sont des couples avec enfants contre 32 % dans l'urbain. Les couples sans enfants sont eux

► 1. L'espace rural des Hautes-Pyrénées

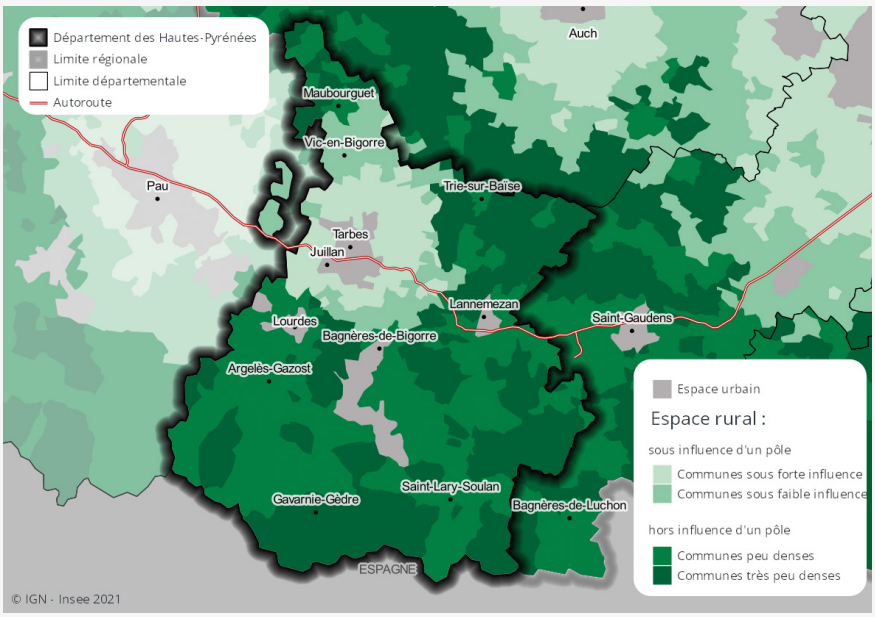

Source : Insee

aussi plus présents, mais de manière moins prononcée (29 % contre 25 %). À l'inverse, les personnes seules sont beaucoup moins nombreuses dans l'espace rural, les familles monoparentales aussi mais dans une moindre mesure ► **figure 6**.
Sans surprise, les agriculteurs sont particulièrement bien représentés dans l'espace rural, mais c'est aussi le cas des artisans, commerçants, chefs d'entreprise et, à moindre échelle, des ouvriers. En revanche, les cadres, les professions intellectuelles supérieures, les employés et les professions intermédiaires représentent au total 65 % des actifs en emploi qui résident sur le territoire rural, soit 8 points de moins que dans l'espace urbain ► **figure 7**.

Légère augmentation de l'emploi dans l'espace rural

L'espace rural des Hautes-Pyrénées offre 68 emplois pour 100 actifs occupés résidents en 2017, l'espace urbain en offre deux fois plus. Ainsi une partie des actifs résidant dans l'espace rural travaillent en dehors de ce territoire, dans l'espace urbain ou dans un autre département.
Le chômage est beaucoup moins présent dans l'espace rural : 10 % des actifs se déclarent au chômage, soit 7 points de moins que la population active de l'espace urbain du département. Cet écart est très prononcé dans les Hautes-Pyrénées.
Entre 1982 et 2017, l'emploi augmente légèrement dans l'espace rural des Hautes-Pyrénées alors que dans l'espace urbain il retrouve en 2017 son niveau de 1982 ► **figures 8 et 9**.

Sur la période récente (2007-2017), l'emploi est quasi stable dans le rural alors qu'il diminue dans l'espace urbain. Dans l'espace rural, les emplois créés dans l'industrie et le secteur tertiaire, marchand ou non, compensent ceux détruits dans les autres secteurs, en particulier dans l'agriculture (- 25 %).
Avec 34 000 emplois, l'espace rural des Hautes-Pyrénées regroupe 39 % de l'emploi du département en 2017. Si 68 % des emplois se trouvent dans le secteur tertiaire, c'est bien moins que dans l'espace urbain (85 %). En contrepartie, l'agriculture et l'industrie sont beaucoup plus présentes dans l'espace rural que dans l'espace urbain. Dès lors, les activités de la sphère productive pèsent, elles aussi, davantage ► **figures 10 et 11**. ●

► L'espace sous influence du pôle tarbais assure une certaine dynamique

L'espace rural des Hautes-Pyrénées est multiforme, il comprend plusieurs catégories de territoires. Ainsi, parmi ses 452 communes, 316 sont situées hors influence du pôle tarbais, seul grand pôle constituant une aire de plus de 50 000 habitants. Au final, 58 % de la population de l'espace rural du département vit dans cet espace rural hors influence, formé de communes peu denses (44 % de la population de l'espace rural) ou très peu denses (14 %). Entre 2008 et 2018, la population y est stable, quelle que soit la densité de peuplement. Le dynamisme démographique est seulement présent dans l'espace rural sous influence du pôle de Tarbes, que cette influence soit forte ou faible, avec un taux de croissance annuel moyen respectivement de + 0,7 % et + 0,3 %.
C'est également dans les communes sous forte influence du pôle tarbais que l'augmentation de l'emploi est la plus élevée (+ 17,4 %) entre 2007 et 2017. L'emploi croît aussi légèrement dans les communes hors influence très peu denses. Il diminue dans l'espace rural hors influence peu dense ou dans celui sous faible influence d'un pôle. Dans le premier, l'emploi créé dans le tertiaire non marchand ne compense pas l'emploi perdu dans les autres secteurs. Le tertiaire non marchand est d'ailleurs le seul secteur pour lequel l'emploi augmente dans toutes les catégories d'espace rural. À l'inverse, les emplois agricoles diminuent partout. Toutefois, l'agriculture reste très présente en dehors de l'influence des pôles dans les communes très peu denses, comme l'est aussi le secteur tertiaire marchand : ces deux secteurs représentent respectivement 23 % et 42 % de l'emploi total dans cet espace rural. Pris dans son ensemble, marchand ou non, le secteur tertiaire est particulièrement bien implanté dans les communes hors influence peu denses. Avec la présence d'aires de moins de 50 000 habitants comme celles d'Argelès-Gazost ou de Maubourguet, cet espace apparaît comme le plus « autonome » : il offre 80 emplois pour 100 actifs occupés résidents, alors que ce ratio ne dépasse pas 64 pour 100 dans les autres types d'espaces ruraux.

► 2. Population de l'espace rural

Hautes-Pyrénées	Nombre de communes	Population 2018		Taux de variation annuel moyen de la population 2008-2018 (%)		
		Effectif	Part (%)	Ensemble	*dû au solde naturel*	*dû au solde migratoire apparent*
Espace rural	**452**	**121 386**	**53**	**+ 0,2**	***– 0,4***	***+ 0,6***
Hors influence d'un pôle	316	70 126	30,6	– 0,1	*– 0,5*	*+ 0,5*
dont très peu dense	*159*	*16 950*	*7,4*	*– 0,1*	*– 0,4*	*+ 0,3*
dont peu dense	*157*	*53 176*	*23,2*	*– 0,1*	*– 0,6*	*+ 0,5*
Sous influence d'un pôle	136	51 260	22,4	+ 0,6	*– 0,1*	*+ 0,7*
dont sous faible influence	*54*	*19 836*	*8,7*	*+ 0,3*	*– 0,4*	*+ 0,7*
dont sous forte influence	*82*	*31 424*	*13,7*	*+ 0,7*	*+ 0,0*	*+ 0,7*
Espace urbain	**17**	**107 805**	**47**	**– 0,2**	***– 0,2***	***+ 0,0***
Ensemble	**469**	**229 191**	**100**	**+ 0,0**	***– 0,3***	***+ 0,3***

Note : Les taux de variation sont arrondis au plus près de leurs valeurs réelles. La somme des taux dus aux soldes naturel et migratoire peut être de fait légèrement différente du taux de variation de la population.
Sources : Insee, recensements de la population de 2008 et 2018, état civil

► 3. Évolution de la population de l'espace rural (indice base 100 en 1982)

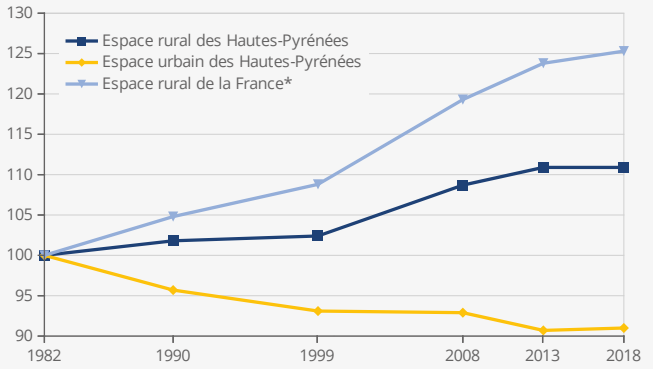

* France hors Mayotte
Source : Insee, recensements de la population

► 4. Flux migratoires de l'espace rural durant l'année 2016

	Arrivées en provenance de...	Départs vers...	Solde
Espace urbain des Hautes-Pyrénées	2 022	1 799	+ 223
Haute-Garonne	619	698	– 79
Autres départements (hors Mayotte)	2 476	2 020	+ 456
France (hors Mayotte)	**5 117**	**4 517**	**+ 600**
Étranger	271	nd	nd

nd : non-disponible
Lecture : 2 022 personnes en provenance de l'espace urbain des Hautes-Pyrénées viennent s'installer dans l'espace rural des Hautes-Pyrénées durant l'année 2016. Et 1 799 font le mouvement inverse, d'où un solde positif de 223 personnes en faveur de l'espace rural.
Source : Insee, recensement de la population 2017

► 5. Répartition par âge de la population de l'espace rural en 2017

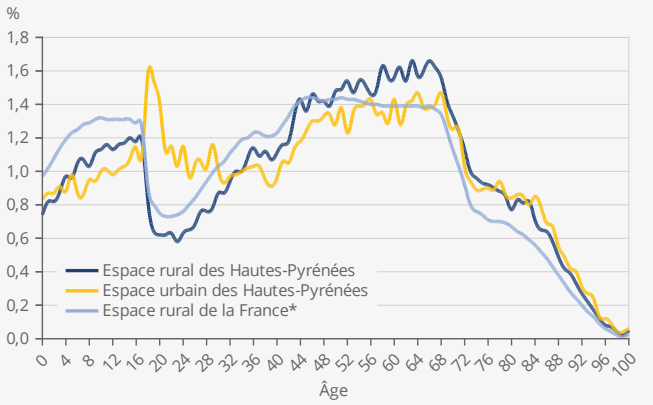

* France hors Mayotte
Source : Insee, recensement de la population

► 6. Répartition des ménages selon le mode de cohabitation en 2017

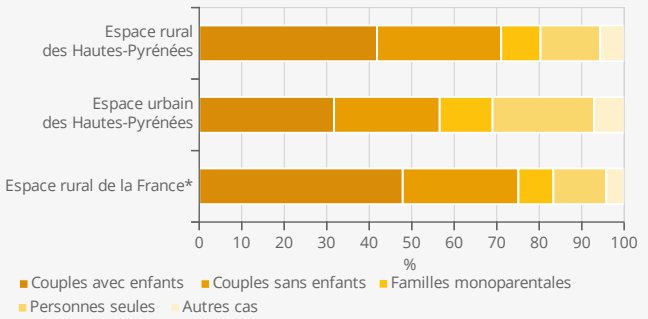

* France hors Mayotte
Source : Insee, recensement de la population 2017

► 7. Répartition des actifs en emploi au lieu de résidence selon la catégorie socio-professionnelle

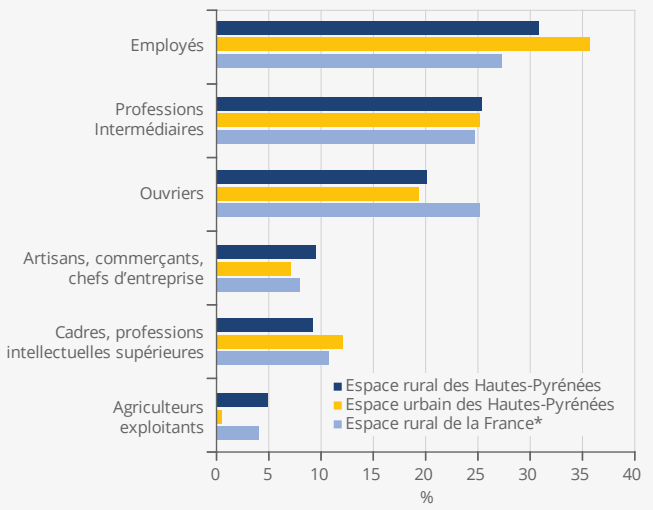

* France hors Mayotte
Source : Insee, recensement de la population 2017

► 8. Évolutions de l'emploi de l'espace rural (indice base 100 en 1982)

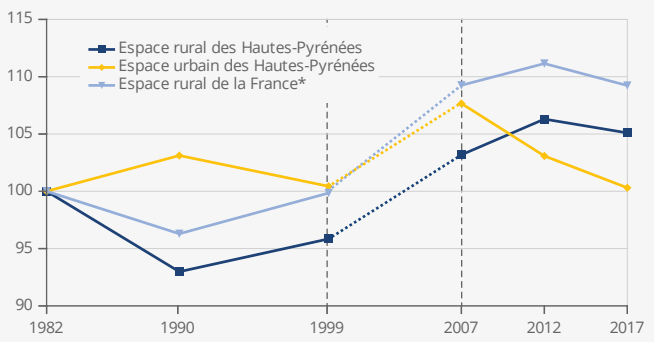

* France hors Mayotte
Avertissement : l'élargissement du concept d'emploi depuis le recensement 2006, qui affecte surtout les actifs les plus jeunes et les plus âgés, entraîne une rupture de série entre les années 1999 et 2007 (en pointillés sur le graphe). Les évolutions restent cependant interprétables en termes de positionnement relatif de ces espaces.
Source : Insee, Recensements de la population 1982 à 2017

► 9. Marché du travail

Hautes-Pyrénées	Population active totale	Répartition de la population active (%)				Nombre d'emplois pour 100 actifs occupés *
		Actifs ayant un emploi	*Salariés*	*Non-salariés*	Chômeurs	
Espace rural	**54 400**	**89,8**	***71,3***	***18,5***	**10,2**	**68,5**
Hors influence d'un pôle	31 420	89,7	*69,0*	*20,8*	10,3	73,6
dont très peu dense	*7 605*	*89,7*	*63,9*	*25,8*	*10,3*	*53,8*
dont peu dense	*23 816*	*89,8*	*70,6*	*19,2*	*10,2*	*80,0*
Sous influence d'un pôle	22 979	89,9	*74,6*	*15,3*	10,1	61,4
dont sous faible influence	*8 608*	*88,4*	*71,4*	*17,0*	*11,6*	*63,2*
dont sous forte influence	*14 371*	*90,8*	*76,5*	*14,3*	*9,2*	*60,3*
Espace urbain	**45 239**	**82,5**	***72,1***	***10,4***	**17,5**	**142,7**
Ensemble	**99 639**	**86,5**	***71,7***	***14,8***	**13,5**	**100,6**

* Il s'agit du rapport entre le nombre d'emploi au lieu de travail et le nombre d'actifs occupés au lieu de résidence. Ainsi pour 100 actifs occupés résidents dans l'espace rural, celui-ci offre 68,5 emplois.
Source : Insee, Recensement de la population 2017

► 10. Répartition de l'emploi au lieu de travail par grand secteur et sphère d'activité en 2017

Hautes-Pyrénées	Nombre d'emplois	Répartition de l'emploi (%)					Répartition par sphère d'activité (%)	
		Agriculture	Industrie	Construction	Tertiaire marchand	Tertiaire non marchand	Présentielle	Productive
Espace rural	**33 951**	**8,2**	**15,5**	**8,5**	**37,3**	**30,4**	**69,0**	**31,0**
Hors influence d'un pôle	21 235	8,9	11,2	8,5	39,3	32,0	74,6	25,4
dont très peu dense	*4 025*	*22,6*	*5,4*	*8,3*	*42,3*	*21,4*	*64,8*	*35,2*
dont peu dense	*17 210*	*5,7*	*12,6*	*8,6*	*38,6*	*34,5*	*76,8*	*23,2*
Sous influence d'un pôle	12 716	6,9	22,6	8,6	34,1	27,9	59,7	40,3
dont sous faible influence	*4 639*	*9,5*	*12,8*	*7,7*	*27,4*	*42,7*	*70,5*	*29,5*
dont sous forte influence	*8 077*	*5,4*	*28,2*	*9,1*	*37,9*	*19,4*	*53,5*	*46,5*
Espace urbain	**52 820**	**0,6**	**8,9**	**5,8**	**41,1**	**43,6**	**78,9**	**21,1**
Ensemble	**86 770**	**3,6**	**11,5**	**6,9**	**39,7**	**38,4**	**75,0**	**25,0**

Source : Insee, Recensement de la population 2017

► 11. Évolution de l'emploi au lieu de travail par grand secteur d'activité

Hautes-Pyrénées	Emploi 2017		Évolution de l'emploi 2007-2017 (%)					
	Effectif	Part (%)	Ensemble	Agriculture	Industrie	Construction	Tertiaire marchand	Tertiaire non marchand
Espace rural	**33 951**	**39,1**	**+ 1,9**	**– 24,7**	**+ 2,6**	**– 0,9**	**+ 0,8**	**+ 14,7**
Hors influence d'un pôle	21 235	24,5	– 1,4	– 21,6	– 14,1	– 5,9	+ 0,1	+ 11,7
dont très peu dense	*4 025*	*4,6*	*+ 1,1*	*– 24,0*	*– 25,5*	*+ 10,9*	*+ 21,5*	*+ 9,1*
dont peu dense	*17 210*	*19,8*	*– 2,0*	*– 19,2*	*– 12,8*	*– 9,0*	*– 4,1*	*+ 12,1*
Sous influence d'un pôle	12 716	14,7	+ 7,8	– 30,7	+ 22,2	+ 8,9	+ 2,0	+ 20,9
dont sous faible influence	*4 639*	*5,3*	*– 5,7*	*– 41,3*	*– 10,3*	*+ 1,7*	*– 7,4*	*+ 10,6*
dont sous forte influence	*8 077*	*9,3*	*+ 17,4*	*– 15,4*	*+ 34,9*	*+ 12,8*	*+ 6,4*	*+ 37,1*
Espace urbain	**52 820**	**60,9**	**– 6,8**	**– 24,5**	**– 18,4**	**– 14,1**	**– 7,6**	**– 1,8**
Ensemble	**86 770**	**100,0**	**– 3,6**	**– 24,7**	**– 8,5**	**– 8,1**	**– 4,7**	**+ 2,8**

Source : Insee, Recensements de la population 2007 et 2017

L'espace rural du département des Pyrénées-Orientales

► À retenir

- 151 000 personnes vivent dans l'espace rural des Pyrénées-Orientales, c'est-à-dire dans une commune peu dense ou très peu dense, soit 32 % de la population du département.
- Trois habitants de l'espace rural sur quatre vivent dans des communes sous influence du pôle de Perpignan.
- La population augmente plus vite dans l'espace rural que dans l'urbain, grâce à une attractivité plus forte.
- Les habitants ne sont pas plus âgés que dans l'urbain et vivent moins souvent seuls.
- L'emploi dans l'espace rural diminue sur la période récente, sauf dans l'espace sous influence perpignanaise.

Dans les Pyrénées-Orientales, 184 communes sur 226 (81 %) sont situées dans l'espace rural ► figure 1. Celui-ci abrite 151 000 personnes en 2018, soit 32 % de la population du département. Les Pyrénées-Orientales sont considérées comme un département « intermédiaire », c'est-à-dire ni « principalement rural » ni « principalement urbain », à l'image de 36 autres départements de France, dont le Gard et l'Hérault en Occitanie. Parmi les départements de la région, seuls l'Hérault et la Haute-Garonne affichent une part de population rurale plus faible.

Une croissance démographique plus dynamique dans le rural que dans l'urbain

Depuis 1982, la population de l'espace rural des Pyrénées-Orientales a augmenté de 50 %, plus rapidement que celle de l'espace urbain (+ 39 %). Cette tendance se poursuit sur la période récente : entre 2008 et 2018, la population croît de 0,9 % par an dans l'espace rural, contre + 0,7 % dans l'urbain. Dans ces deux espaces, les décès étant plus nombreux que les naissances, la croissance de la population repose uniquement sur l'attractivité du territoire, et celle-ci est plus forte dans le rural ► figures 2 et 3.
Durant l'année 2016, 9 200 personnes se sont installées dans l'espace rural des Pyrénées-Orientales et 6 800 l'ont quitté, en provenance ou à destination de l'espace urbain ou d'un autre département de France. Les échanges de population sont souvent de proximité puisque 60 % des flux migratoires se font avec les communes urbaines du département. Dans ces échanges de proximité, l'espace rural des Pyrénées-Orientales gagne des habitants ► figure 4.

Des habitants aussi âgés et qui vivent moins souvent seuls que dans l'urbain

Dans l'espace rural des Pyrénées-Orientales, en 2017, la moitié des habitants ont plus de 47 ans, soit seulement un an de plus que dans l'espace urbain. Et un quart des habitants ont 65 ans ou plus, comme dans l'espace urbain. Il y a relativement moins de jeunes adultes entre 18 et 32 ans dans le rural que dans l'urbain, mais davantage d'adultes âgés de 33 à 65 ans ► figure 5.
Les habitants de l'espace rural des Pyrénées-Orientales vivent plus souvent en couple : 40 % des ménages sont des couples avec enfants et 28 % des couples sans enfants, contre respectivement 36 % et 25 % dans l'urbain. En revanche, les personnes seules et les familles monoparentales sont moins représentées dans le rural ► figure 6.

► 1. L'espace rural des Pyrénées-Orientales

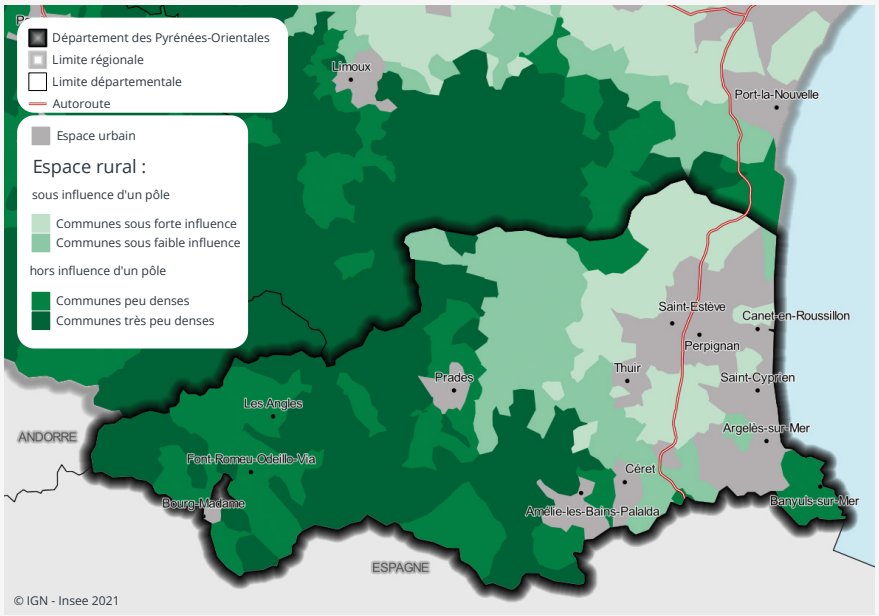

Source : Insee

Sans surprise, les agriculteurs sont davantage présents dans le rural et, comme souvent, c'est aussi le cas des artisans, commerçants, chefs d'entreprises et des ouvriers. Comme pour le Gard, mais contrairement à l'Hérault, les deux autres départements « intermédiaires » de la région, les employés sont moins présents dans l'espace rural que dans l'espace urbain. Au total, les cadres, les professions intellectuelles supérieures, les professions intermédiaires et les employés représentent 67 % des actifs en emploi résidant dans l'espace rural, soit 4 points de moins que dans l'espace urbain ► **figure 7**.

L'emploi diminue sur la période récente

L'espace rural des Pyrénées-Orientales offre 59 emplois pour 100 actifs occupés résidents en 2017, l'espace urbain en offre deux fois plus. Ainsi les actifs résidant dans l'espace rural travaillent souvent hors de ce territoire. Outre Perpignan et la zone littorale largement urbaine, plusieurs pôles offrent des emplois sur le département : Céret, Prades, Amélie-les-Bains-Palalda... Le chômage est élevé dans les Pyrénées-Orientales, mais comme ailleurs, inférieur dans l'espace rural, où 17 % des actifs se déclarent au chômage en 2017, soit 4 points de moins que dans l'urbain. Entre 2007 et 2017, l'emploi diminue dans le rural alors qu'il augmente dans l'espace urbain. Durant cette période la part de l'emploi du rural dans l'emploi régional baisse de deux points, alors que celle de sa population augmente d'un point : l'emploi se concentre donc dans l'urbain et l'espace rural se « résidentialise » ► **figures 8 et 9**. Dans l'espace rural, les emplois créés dans le secteur tertiaire non marchand ne compensent pas ceux perdus dans les autres secteurs. Des pertes qui varient de - 25 % dans l'agriculture à - 5 % dans les commerces et services marchands. Avec 32 000 emplois en 2017, l'espace rural des Pyrénées-Orientales ne regroupe que 21 % des emplois du département. 77 % de ces emplois relèvent du secteur tertiaire, une part très importante mais néanmoins moindre que dans l'espace urbain (84 %). Malgré la forte présence de la viticulture et de l'arboriculture[1], l'agriculture (9 % des emplois) pèse moins que dans les espaces ruraux d'autres départements. L'industrie (6 %) est également peu représentée. Les activités de la sphère présentielle, tournées vers la satisfaction de besoins locaux (résidents ou touristes), représentent les trois quarts des emplois de l'espace rural, comme de l'espace urbain, conséquence de l'orientation touristique du département ► **figures 10 et 11**. ●

1 Une partie de la main d'œuvre utilisée dans ces activités est saisonnière, autour de l'été, elle n'est pas recensée et donc pas comptabilisée en emploi dans le recensement de la population.

► 73 % des habitants du rural vivent dans un espace sous influence du pôle perpignanais

L'espace rural des Pyrénées-Orientales est multiforme, il comprend plusieurs catégories de territoires. Ainsi, parmi ses 184 communes, 84 sont sous l'influence du pôle de Perpignan, seul grand pôle au centre d'une aire d'attraction de plus de 50 000 habitants. Ces communes accueillent 73 % de la population rurale des Pyrénées-Orientales. Dans celles qui sont sous forte influence de Perpignan, la population augmente de 1,6 % par an entre 2008 et 2018, contre + 1,1 % dans les communes sous faible influence. Sur la même période, l'espace rural situé hors influence de Perpignan perd des habitants (- 0,3 % par an), qu'il soit peu dense ou très peu dense.
Cet espace rural hors influence du pôle de Perpignan perd, de même, des emplois entre 2007 et 2017, les créations dans le secteur tertiaire non marchand ne compensant pas les pertes dans les autres secteurs. L'emploi dans l'agriculture, la construction et l'industrie diminue pour toutes les catégories de l'espace rural. Ce qui n'empêche pas l'emploi total d'augmenter dans l'espace sous forte ou faible influence du pôle de Perpignan. L'agriculture est très présente dans les communes hors influence très peu denses (15 % de l'emploi en 2017), mais aussi dans les communes sous faible ou forte influence (10 et 12 %). Dans les communes hors influence peu denses, le secteur tertiaire concentre 86 % des emplois, cette proportion ne dépassant jamais 76 % dans les autres catégories de l'espace rural. À la différence des autres types d'espaces ruraux, avec 101 emplois offerts pour 100 actifs occupés résidents, cet espace rural hors influence peu dense est « autonome » en matière d'emploi, en lien notamment avec la présence du pôle d'emploi secondaire de Banyuls-sur-Mer.

► 2. Population de l'espace rural

Pyrénées Orientales	Nombre de communes	Population 2018		Taux de variation annuel moyen de la population 2008-2018 (%)		
		Effectif	Part (%)	Ensemble	*dû au solde naturel*	*dû au solde migratoire apparent*
Espace rural	**184**	**151 067**	**31,7**	**+ 0,9**	***– 0,2***	***+ 1,1***
Hors influence d'un pôle	100	40 953	8,6	– 0,3	*– 0,7*	*+ 0,4*
dont très peu dense	*60*	*5 955*	*1,3*	*– 0,3*	*– 0,2*	*– 0,1*
dont peu dense	*40*	*34 998*	*7,3*	*– 0,3*	*– 0,8*	*+ 0,5*
Sous influence d'un pôle	84	110 114	23,1	+ 1,4	*+ 0,0*	*+ 1,4*
dont sous faible influence	*48*	*38 693*	*8,1*	*+ 1,1*	*– 0,4*	*+ 1,5*
dont sous forte influence	*36*	*71 421*	*15*	*+ 1,6*	*+ 0,3*	*+ 1,3*
Espace urbain	**42**	**325 290**	**68,3**	**+ 0,7**	***– 0,1***	***+ 0,8***
Ensemble	**226**	**476 357**	**100**	**+ 0,8**	***– 0,1***	***+ 0,9***

Note : Les taux de variation sont arrondis au plus près de leurs valeurs réelles. La somme des taux dus aux soldes naturel et migratoire peut être de fait légèrement différente du taux de variation de la population.
Sources : Insee, recensements de la population de 2008 et 2018, état civil

► 3. Évolution de la population de l'espace rural (indice base 100 en 1982)

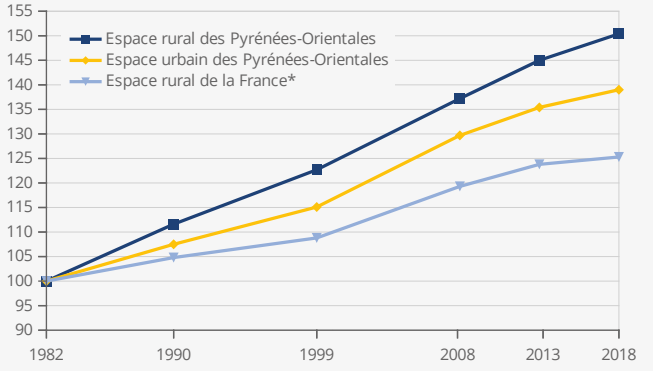

* France hors Mayotte
Source : Insee, recensements de la population

► 4. Flux migratoires de l'espace rural durant l'année 2016

	Arrivées en provenance de...	Départs vers...	Solde
Espace urbain des Pyrénées-Orientales	5 055	4 483	+ 572
Autres départements (hors Mayotte)	4 110	2 291	+ 1819
France (hors Mayotte)	**9 165**	**6 774**	**+ 2391**
Étranger	619	nd	nd

nd : non-disponible
Lecture : 5 055 personnes en provenance de l'espace urbain des Pyrénées Orientales viennent s'installer dans l'espace rural des Pyrénées Orientales durant l'année 2016. Et 4 483 font le mouvement inverse, d'où un solde positif de 572 personnes en faveur de l'espace rural.
Source : Insee, recensement de la population 2017

► 5. Répartition par âge de la population de l'espace rural en 2017

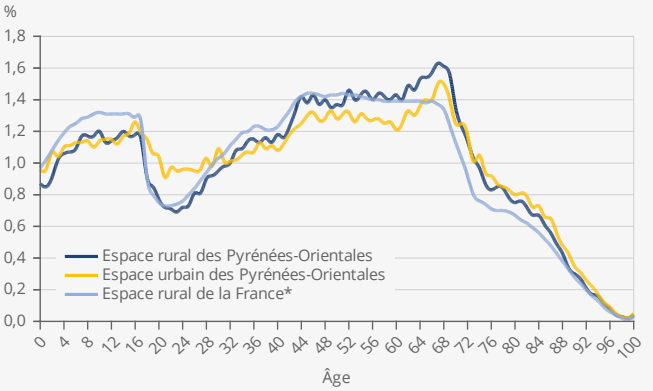

* France hors Mayotte
Source : Insee, recensement de la population

► 6. Répartition des ménages selon le mode de cohabitation en 2017

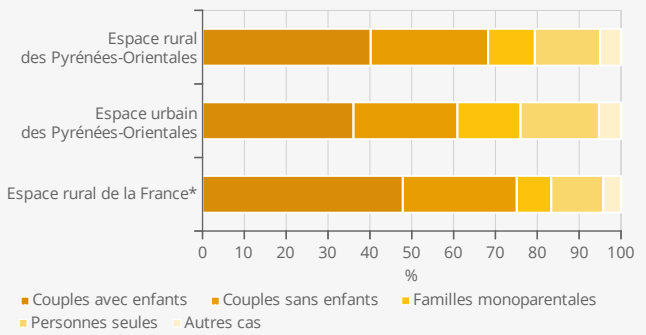

* France hors Mayotte
Source : Insee, recensement de la population 2017

► 7. Répartition des actifs en emploi au lieu de résidence selon la catégorie socio-professionnelle

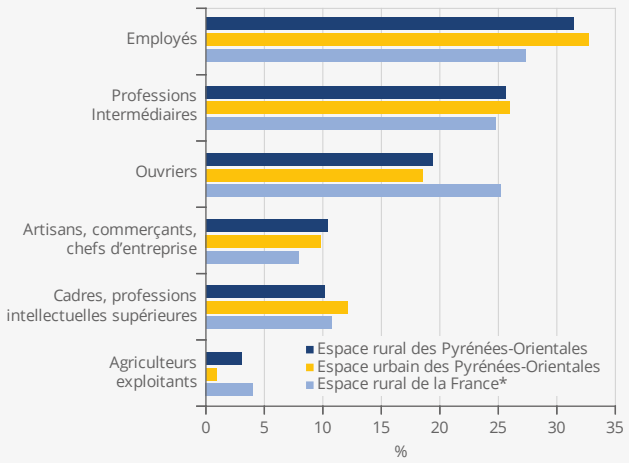

* France hors Mayotte
Source : Insee, recensement de la population 2017

► 8. Évolutions de l'emploi de l'espace rural (indice base 100 en 1982)

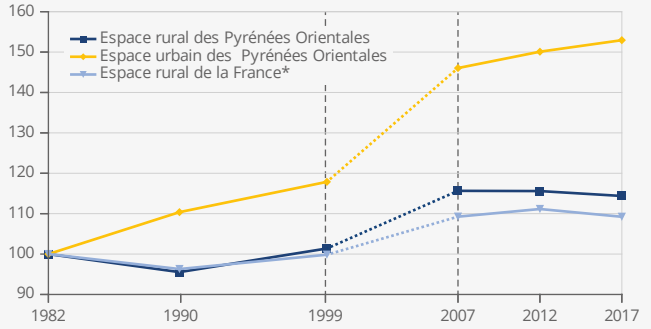

* France hors Mayotte
Avertissement : l'élargissement du concept d'emploi depuis le recensement 2006, qui affecte surtout les actifs les plus jeunes et les plus âgés, entraîne une rupture de série entre les années 1999 et 2007 (en pointillés sur le graphe). Les évolutions restent cependant interprétables en termes de positionnement relatif de ces espaces.
Source : Insee, Recensements de la population 1982 à 2017

► 9. Marché du travail

Pyrénées Orientales	Population active totale	Répartition de la population active (%)				Nombre d'emplois pour 100 actifs occupés *
		Actifs ayant un emploi	*Salariés*	*Non-salariés*	Chômeurs	
Espace rural	**65 236**	**83,2**	***66,4***	***16,8***	**16,8**	**59,5**
Hors influence d'un pôle	17 247	85,2	*64,5*	*20,7*	14,8	96,9
dont très peu dense	*2 580*	*85,2*	*58,1*	*27,1*	*14,9*	*74,6*
dont peu dense	*14 666*	*85,2*	*65,7*	*19,5*	*14,8*	*100,8*
Sous influence d'un pôle	47 990	82,5	*67,1*	*15,4*	17,5	45,7
dont sous faible influence	*15 495*	*80,3*	*62,3*	*18,0*	*19,7*	*61,4*
dont sous forte influence	*32 494*	*83,6*	*69,4*	*14,2*	*16,4*	*38,5*
Espace urbain	**130 018**	**79,3**	***65,3***	***14,0***	**20,7**	**118,8**
Ensemble	**195 254**	**80,6**	***65,7***	***14,9***	**19,4**	**98,3**

* Il s'agit du rapport entre le nombre d'emploi au lieu de travail et le nombre d'actifs occupés au lieu de résidence. Ainsi pour 100 actifs occupés résidents dans l'espace rural, celui-ci offre 59,5 emplois.
Source : Insee, Recensement de la population 2017

► 10. Répartition de l'emploi au lieu de travail par grand secteur et sphère d'activité en 2017

Pyrénées Orientales	Nombre d'emplois	Répartition de l'emploi (%)					Répartition par sphère d'activité (%)	
		Agriculture	Industrie	Construction	Tertiaire marchand	Tertiaire non marchand	Présentielle	Productive
Espace rural	**32 268**	**8,8**	**6,1**	**7,9**	**37,5**	**39,7**	**75,9**	**24,1**
Hors influence d'un pôle	14 186	5,7	4,2	5,6	40,3	44,3	81,7	18,3
dont très peu dense	*1 683*	*14,8*	*4,9*	*5,2*	*39,7*	*35,5*	*73,6*	*26,4*
dont peu dense	*12 503*	*4,5*	*4,1*	*5,6*	*40,3*	*45,4*	*82,8*	*17,2*
Sous influence d'un pôle	18 082	11,2	7,6	9,7	35,3	36,2	71,3	28,7
dont sous faible influence	*7 664*	*10,4*	*6,4*	*7,3*	*38,4*	*37,6*	*74,1*	*25,9*
dont sous forte influence	*10 418*	*11,7*	*8,5*	*11,5*	*33,0*	*35,2*	*69,3*	*30,7*
Espace urbain	**122 841**	**1,8**	**6,1**	**7,7**	**47,1**	**37,4**	**75,6**	**24,4**
Ensemble	**155 109**	**3,2**	**6,1**	**7,7**	**45,1**	**37,9**	**75,6**	**24,4**

Source : Insee, Recensement de la population 2017

► 11. Évolution de l'emploi au lieu de travail par grand secteur d'activité

Pyrénées Orientales	Emploi 2017		Évolution de l'emploi 2007-2017 (%)					
	Effectif	Part (%)	Ensemble	Agriculture	Industrie	Construction	Tertiaire marchand	Tertiaire non marchand
Espace rural	**32 268**	**20,8**	**– 1,1**	**– 25,0**	**– 13,0**	**– 15,2**	**– 4,9**	**+ 18,0**
Hors influence d'un pôle	14 186	9,1	– 6,4	– 15,1	– 14,3	– 25,7	– 13,8	+ 7,9
dont très peu dense	*1 683*	*1,1*	*– 5,3*	*– 9,1*	*– 7,9*	*– 24,8*	*– 18,2*	*+ 24,9*
dont peu dense	*12 503*	*8,1*	*– 6,5*	*– 17,4*	*– 15,3*	*– 25,8*	*– 13,1*	*+ 6,4*
Sous influence d'un pôle	18 082	11,7	+ 3,5	– 28,4	– 12,4	– 9,5	+ 4,9	+ 29,5
dont sous faible influence	*7 664*	*4,9*	*+ 3,9*	*– 31,7*	*– 7,9*	*– 16,6*	*+ 11,5*	*+ 21,4*
dont sous forte influence	*10 418*	*6,7*	*+ 3,2*	*– 26,1*	*– 14,7*	*– 5,8*	*– 0,2*	*+ 36,8*
Espace urbain	**122 841**	**79,2**	**+ 4,7**	**– 27,2**	**– 5,2**	**– 7,1**	**+ 5,2**	**+ 11,2**
Ensemble	**155 109**	**100,0**	**+ 3,5**	**– 26,0**	**– 7,0**	**– 8,9**	**+ 3,3**	**+ 12,6**

Source : Insee, Recensements de la population 2007 et 2017

L'espace rural du département du Tarn

► À retenir

- 174 000 Tarnais vivent dans l'espace rural, c'est-à-dire dans une commune peu dense ou très peu dense, soit 45 % de la population du département.
- La population augmente plus vite que dans l'espace urbain, grâce à l'attractivité de l'espace rural tarnais.
- Les habitants sont aussi âgés que dans l'espace urbain et vivent plus souvent en couple.
- Dans l'espace rural, l'emploi augmente sur la période récente, essentiellement dans les communes sous forte influence des pôles d'Albi, de Castres et de Toulouse.
- La sphère productive reste très présente dans l'emploi du rural tarnais.

Dans le Tarn, 287 communes sur 314 (91 %) sont situées dans l'espace rural ► figure 1. Celui-ci abrite 174 000 Tarnais en 2018, soit 45 % de la population du département, qui est considéré comme « principalement rural » à l'image de 52 autres départements de France.

La population augmente plus vite dans l'espace rural que dans l'urbain

Depuis 1982, la population de l'espace rural tarnais a augmenté de 24 %, trois fois plus vite que celle de l'espace urbain. Sur la période récente, la population de l'espace rural continue à augmenter plus vite que celle de l'espace urbain (+ 0,7 % par an entre 2008 et 2018 contre + 0,3 % dans l'espace urbain). Dans le Tarn, les décès sont plus nombreux que les naissances, mais le déficit naturel est compensé par l'attractivité du territoire, plus marquée dans l'espace rural que dans l'urbain ► figures 2 et 3.
Ainsi, durant l'année 2016, 8 300 personnes se sont installées dans l'espace rural du Tarn et 6 600 l'ont quitté, en provenance ou à destination de l'espace urbain ou d'un autre département. Les échanges de population sont souvent de proximité car 49 % des flux migratoires se font avec les communes urbaines du département et 17 % avec le département voisin de la Haute-Garonne. Dans ces échanges de proximité, l'espace rural tarnais gagne des habitants ► figure 4.

Les habitants ne sont pas plus âgés que dans l'espace urbain

Dans l'espace rural du Tarn, la moitié des habitants ont plus de 44 ans, comme dans l'espace urbain. Et 24 % des habitants ont 65 ans ou plus, soit un point de moins que dans l'urbain. Il y a relativement moins de jeunes adultes de 18 à 30 ans et davantage d'adultes de 35 à 70 ans dans l'espace rural ► figure 5.
Les habitants de l'espace rural du Tarn vivent plus souvent en couple : les couples avec enfants représentent 46 % des ménages contre 37 % dans l'espace urbain. Les couples sans enfants sont eux aussi plus présents, mais de manière moins prononcée (29 % contre 27 %). À l'inverse, les personnes seules et les familles monoparentales sont moins nombreuses dans l'espace rural ► figure 6.
Sans surprise, les agriculteurs sont davantage présents dans l'espace rural. C'est aussi le cas, à moindre échelle, des artisans, commerçants, chefs d'entreprise et des ouvriers. En revanche, les cadres, les professions intellectuelles supérieures, les employés et les professions intermédiaires regroupent au total 64 % des actifs en emploi qui résident dans l'espace rural, soit 8 points de moins que dans l'espace urbain ► figure 7.

Dans l'espace rural, l'emploi augmente sur la période récente grâce au secteur tertiaire

L'espace rural du Tarn offre 57 emplois pour 100 actifs occupés résidents en 2017, alors que l'espace urbain en offre 122.

► 1. L'espace rural du Tarn

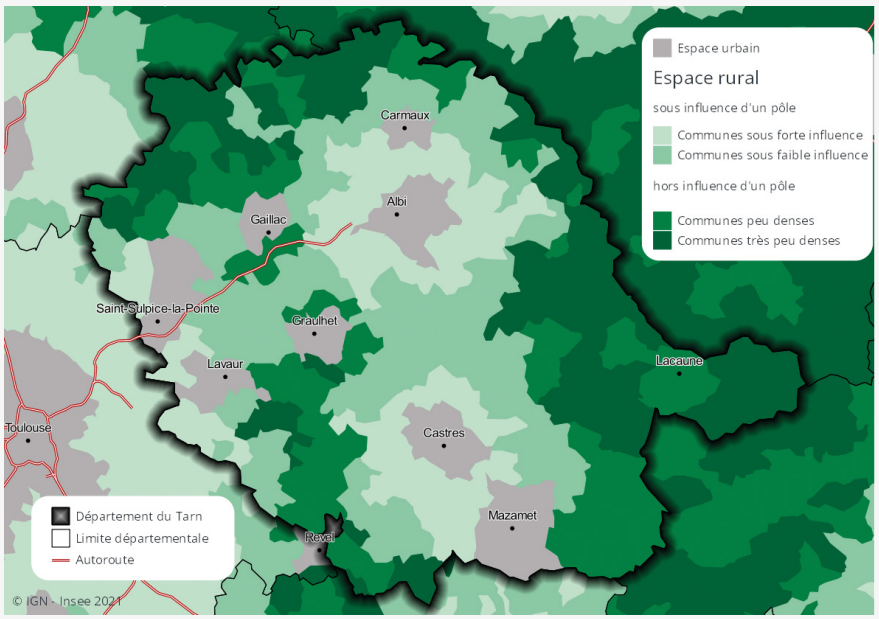

Source : Insee

Avec 41 000 emplois, l'espace rural ne regroupe que 30 % des emplois du département. Ainsi les actifs qui résident dans l'espace rural tarnais travaillent souvent à l'extérieur de ce territoire, que ce soit dans l'espace urbain ou dans un autre département.
Le chômage se situe dans la moyenne des territoires ruraux de la région : 11 % des actifs se déclarent au chômage contre 16 % dans l'espace urbain. Cet écart est relativement prononcé dans le département.

Entre 1982 et 2017, l'emploi évolue globalement de façon plus favorable dans l'espace urbain que dans l'espace rural ► **figures 8 et 9**, notamment, entre 1982 et 1999, où l'emploi de l'espace rural baisse de façon importante, alors qu'il stagne dans l'espace urbain. Mais, sur la période récente, de 2007 à 2017, l'emploi augmente dans l'espace rural (+ 1,9 %) et fléchit légèrement dans l'espace urbain (- 0,4 %). Les créations d'emplois dans le secteur tertiaire, marchand ou non marchand (respectivement + 14 % et + 13 % dans l'espace rural), compensent les destructions dans les autres secteurs. Les pertes sont assez marquées dans l'industrie et la construction (- 16 %).
Si 60 % des emplois de l'espace rural relèvent du secteur tertiaire, c'est nettement moins que dans l'espace urbain (80 %). Conséquence du poids relativement élevé de l'industrie, de l'agriculture et de la construction dans le rural tarnais, les emplois de la sphère productive pèsent davantage dans le rural que dans l'urbain (42 % contre 28 %) ► **figures 10 et 11**. ●

► 68 % des habitants du rural vivent sous l'influence des pôles d'Albi, de Castres et de Toulouse

L'espace rural du Tarn est multiforme, il comprend plusieurs catégories de territoires, plus ou moins éloignés des principaux pôles d'emploi exerçant leur attraction sur les communes tarnaises, qu'il s'agisse de pôles du département (Albi et Castres) ou du pôle toulousain. Ainsi, parmi ses 287 communes, 166 sont sous influence d'un grand pôle, animant une aire de plus de 50 000 habitants. Dès lors, 68 % des habitants du rural tarnais vivent dans cet espace sous influence d'un pôle, dont la population augmente fortement entre 2008 et 2018, dans les communes sous forte influence (+ 1,0 % par an) comme dans celles sous faible influence (+ 0,7 %). En dehors de l'influence d'un pôle, la croissance de la population est beaucoup moins marquée dans les communes peu denses. Elle est même nulle dans les communes très peu denses.

Sur la période récente, l'emploi augmente essentiellement dans l'espace rural sous forte influence d'un pôle (+ 7 % entre 2007 et 2017). Cet espace bénéficie d'une hausse de l'emploi dans le secteur tertiaire, marchand ou non, mais aussi dans l'agriculture. Hors influence d'un pôle, l'emploi croît aussi dans les communes peu denses, mais de manière beaucoup moins marquée (+ 1 %). Dans l'espace rural hors influence très peu dense ou dans celui sous faible influence d'un pôle, les créations d'emplois dans le tertiaire ne compensent pas les destructions dans les autres secteurs.

En 2017, l'agriculture concentre 43 % de l'emploi dans les communes hors influence très peu denses, et jamais moins de 10 % dans les autres catégories d'espace rural. Le poids de l'industrie est assez important dans l'espace hors influence peu dense ou dans les communes sous forte influence d'un pôle (18 %). Tout ceci au détriment du secteur tertiaire, finalement peu représenté quel que soit le type de communes de l'espace rural : son poids variant de 41 % dans les communes très peu denses à 63 % dans les communes peu denses. Avec la présence du pôle de Lacaune et de petits bourgs ruraux, cet espace hors influence peu dense apparaît comme le plus « autonome » en offrant 79 emplois pour 100 actifs résidents occupés. À l'inverse, les communes sous forte influence n'en offrent que 48 pour 100 actifs résidents occupés.

► 2. Population de l'espace rural

Tarn	Nombre de communes	Population 2018		Taux de variation annuel moyen de la population 2008-2018 (%)		
		Effectif	Part (%)	Ensemble	*dû au solde naturel*	*dû au solde migratoire apparent*
Espace rural	**287**	**174 461**	**44,9**	**+ 0,7**	***– 0,1***	***+ 0,8***
Hors influence d'un pôle	121	55 551	14,3	+ 0,2	*– 0,4*	*+ 0,7*
dont très peu dense	*70*	*14 575*	*3,8*	*+ 0,0*	*– 0,3*	*+ 0,3*
dont peu dense	*51*	*40 976*	*10,5*	*+ 0,3*	*– 0,5*	*+ 0,8*
Sous influence d'un pôle	166	118 910	30,6	+ 0,9	*+ 0,1*	*+ 0,8*
dont sous faible influence	*89*	*52 925*	*13,6*	*+ 0,7*	*– 0,1*	*+ 0,8*
dont sous forte influence	*77*	*65 985*	*17*	*+ 1,0*	*+ 0,2*	*+ 0,8*
Espace urbain	**27**	**214 135**	**55,1**	**+ 0,3**	***– 0,1***	***+ 0,3***
Ensemble	**314**	**388 595**	**100**	**+ 0,4**	***– 0,1***	***+ 0,5***

Note : Les taux de variation sont arrondis au plus près de leurs valeurs réelles. La somme des taux dus aux soldes naturel et migratoire peut être de fait légèrement différente du taux de variation de la population.
Sources : Insee, recensements de la population de 2008 et 2018, état civil

► 3. Évolution de la population de l'espace rural (indice base 100 en 1982)

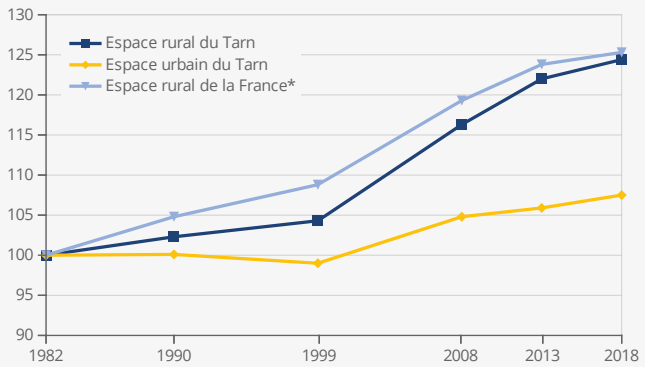

* France hors Mayotte
Source : Insee, recensements de la population

► 4. Flux migratoires de l'espace rural durant l'année 2016

	Arrivées en provenance de...	Départs vers...	Solde
Espace urbain du Tarn	3 786	3 467	+ 319
Haute-Garonne	1 365	1 145	+ 220
Autres départements (hors Mayotte)	3 101	2 025	+ 1076
France (hors Mayotte)	**8 252**	**6 637**	**+ 1615**
Étranger	356	nd	nd

nd : non disponible
Lecture : 3 786 personnes en provenance de l'espace urbain tarnais viennent s'installer dans l'espace rural tarnais durant l'année 2016 et 3 467 font le mouvement inverse, d'où un solde positif de 319 personnes en faveur de l'espace rural.
Source : Insee, recensement de la population 2017

► 5. Répartition par âge de la population de l'espace rural en 2017

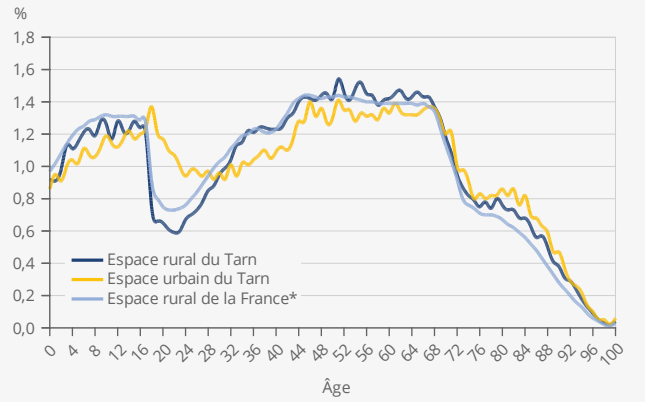

* France hors Mayotte
Source : Insee, recensement de la population 2017

► 6. Répartition des ménages selon le mode de cohabitation en 2017

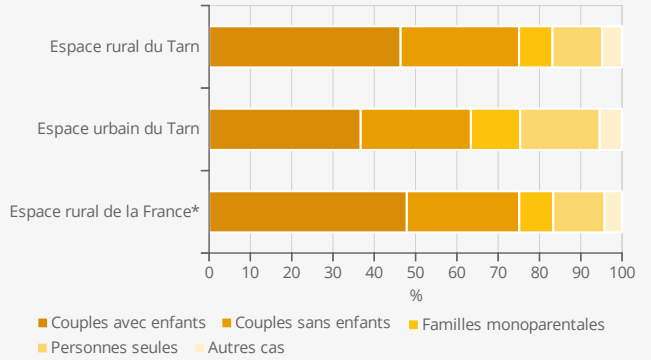

* France hors Mayotte
Source : Insee, recensement de la population 2017

► 7. Répartition des actifs en emploi au lieu de résidence selon la catégorie socio-professionnelle

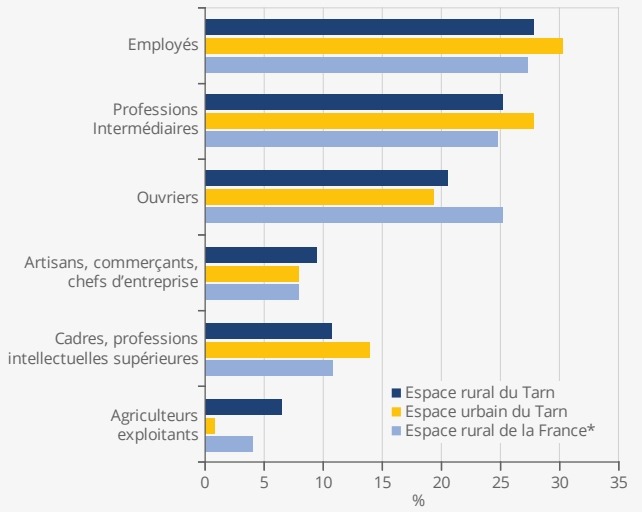

* France hors Mayotte
Source : Insee, recensement de la population 2017

► 8. Évolutions de l'emploi de l'espace rural (indice base 100 en 1982)

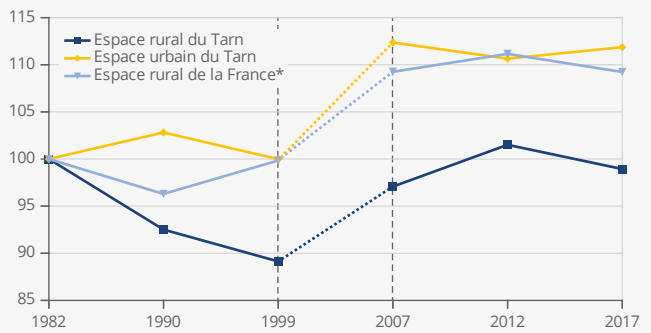

* France hors Mayotte
Avertissement : l'élargissement du concept d'emploi depuis le recensement 2006, qui affecte surtout les actifs les plus jeunes et les plus âgés, entraîne une rupture de série entre les années 1999 et 2007 (en pointillés sur le graphe). Les évolutions restent cependant interprétables en termes de positionnement relatif de ces espaces.
Source : Insee, Recensements de la population 1982 à à 2017

► 9. Marché du travail

Tarn	Population active totale	Répartition de la population active (%)				Nombre d'emplois pour 100 actifs occupés *
		Actifs ayant un emploi	*Salariés*	*Non-salariés*	Chômeurs	
Espace rural	**79 181**	**88,6**	***69,9***	***18,7***	**11,4**	**57,1**
Hors influence d'un pôle	24 122	87,9	*64,8*	*23,1*	12,1	72,5
dont très peu dense	*6 304*	*86,9*	*53,9*	*33,0*	*13,1*	*52,9*
dont peu dense	*17 818*	*88,2*	*68,7*	*19,5*	*11,8*	*79,4*
Sous influence d'un pôle	55 059	88,9	*72,2*	*16,7*	11,1	50,5
dont sous faible influence	*24 177*	*88,3*	*69,0*	*19,4*	*11,6*	*53,4*
dont sous forte influence	*30 882*	*89,3*	*74,7*	*14,7*	*10,7*	*48,2*
Espace urbain	**90 643**	**83,9**	***72,2***	***11,7***	**16,1**	**121,6**
Ensemble	**169 824**	**86,1**	***71,2***	***14,9***	**13,9**	**90,7**

* Il s'agit du rapport entre le nombre d'emploi au lieu de travail et le nombre d'actifs occupés au lieu de résidence ; ainsi pour 100 actifs occupés résidents dans l'espace rural, celui-ci offre 57,1 emplois.
Source : Insee, Recensement de la population 2017

► 10. Répartition de l'emploi au lieu de travail par grand secteur et sphère d'activité en 2017

Tarn	Nombre d'emplois	Répartition de l'emploi (%)					Répartition par sphère d'activité (%)	
		Agriculture	Industrie	Construction	Tertiaire marchand	Tertiaire non marchand	Présentielle	Productive
Espace rural	**40 532**	**15,1**	**16,2**	**8,3**	**30,1**	**30,3**	**57,9**	**42,1**
Hors influence d'un pôle	15 769	16,8	16,4	7,8	28,8	30,2	59,7	40,3
dont très peu dense	*2 984*	*43,3*	*8,8*	*6,7*	*23,8*	*17,5*	*42,3*	*57,7*
dont peu dense	*12 785*	*10,6*	*18,2*	*8,0*	*29,9*	*33,2*	*63,8*	*36,2*
Sous influence d'un pôle	24 763	14,0	16,1	8,6	30,9	30,3	56,7	43,3
dont sous faible influence	*11 390*	*17,5*	*13,4*	*8,8*	*28,8*	*31,5*	*57,5*	*42,5*
dont sous forte influence	*13 373*	*11,1*	*18,5*	*8,4*	*32,8*	*29,2*	*56,0*	*44,0*
Espace urbain	**92 438**	**1,4**	**12,5**	**6,1**	**40,9**	**39,0**	**72,0**	**28,0**
Ensemble	**132 970**	**5,6**	**13,6**	**6,8**	**37,6**	**36,4**	**67,7**	**32,3**

Source : Insee, recensement de la population 2017

► 11. Évolution de l'emploi au lieu de travail par grand secteur d'activité

Tarn	Emploi 2017		Évolution de l'emploi 2007-2017 (%)					
	Effectif	Part (%)	Ensemble	Agriculture	Industrie	Construction	Tertiaire marchand	Tertiaire non marchand
Espace rural	**40 532**	**30,5**	**+ 1,9**	**– 5,0**	**– 15,6**	**– 16,0**	**+ 14,0**	**+ 13,3**
Hors influence d'un pôle	15 769	11,9	– 0,5	– 8,9	– 11,8	– 14,6	+ 9,2	+ 8,1
dont très peu dense	*2 984*	*2,2*	*– 6,0*	*– 12,3*	*– 26,9*	*– 29,9*	*+ 47,4*	*– 9,5*
dont peu dense	*12 785*	*9,6*	*+ 0,9*	*– 5,4*	*– 9,7*	*– 10,8*	*+ 4,2*	*+ 10,8*
Sous influence d'un pôle	24 763	18,6	+ 3,5	– 1,8	– 17,9	– 16,8	+ 17,1	+ 16,9
dont sous faible influence	*11 390*	*8,6*	*– 0,2*	*– 7,4*	*– 32,4*	*– 12,0*	*+ 14,6*	*+ 19,8*
dont sous forte influence	*13 373*	*10,1*	*+ 6,9*	*+ 6,9*	*– 5,3*	*– 20,6*	*+ 19,0*	*+ 14,4*
Espace urbain	**92 438**	**69,5**	**– 0,4**	**– 9,6**	**– 16,5**	**– 4,5**	**+ 0,4**	**+ 6,2**
Ensemble	**132 970**	**100,0**	**+ 0,3**	**– 5,8**	**– 16,2**	**– 9,2**	**+ 3,4**	**+ 7,9**

Source : Insee, recensements de la population 2007 et 2017

L'espace rural du département du Tarn-et-Garonne

► À retenir

- 165 000 Tarn-et-Garonnais vivent dans l'espace rural, c'est-à-dire dans une commune peu dense ou très peu dense, soit 63 % de la population du département.
- Les deux tiers d'entre eux vivent dans une commune rurale sous influence des grands pôles de Montauban ou de Toulouse.
- La population de l'espace rural augmente fortement entre 2008 et 2018, pour l'essentiel grâce à l'attractivité du territoire.
- L'emploi augmente moins vite dans l'espace rural que dans l'espace urbain, à la différence de la population.
- Population et emploi progressent surtout dans le rural sous influence de Montauban ou de Toulouse.

Dans le Tarn-et-Garonne, 191 communes sur 195 (98 %) sont situées dans l'espace rural ► figure 1. Celui-ci abrite 165 000 Tarn-et-Garonnais, soit 63 % de la population du département. Pour la part de la population vivant dans le rural, le Tarn-et-Garonne se classe en cinquième position en Occitanie derrière la Lozère, le Gers, le Lot et l'Aveyron. Il est considéré comme un département « principalement rural », à l'image de 52 autres départements de France.

La population augmente plus vite dans le rural que dans l'urbain

Depuis 1982, la population du Tarn-et-Garonne a augmenté de 43 % dans l'espace rural, contre 25 % dans l'espace urbain constitué des quatre communes de Montauban, Castelsarrasin, Moissac et Montech. Sur la période récente, la croissance de la population de l'espace rural reste légèrement supérieure à celle de l'urbain (+ 1,0 % par an entre 2008 et 2018, contre + 0,9 %). L'attractivité est le principal moteur de ce dynamisme démographique dans le rural ► figures 2 et 3.
Ainsi, durant l'année 2016, 7 500 personnes se sont installées dans l'espace rural du Tarn-et-Garonne et 6 000 l'ont quitté, en provenance ou à destination de l'espace urbain ou d'un autre département. Les échanges de population sont souvent de proximité puisque 55 % des flux migratoires se font avec les communes urbaines du Tarn-et-Garonne ou avec le département voisin de la Haute-Garonne. Dans ces échanges de proximité, l'espace rural du Tarn-et-Garonne gagne des habitants ► figure 4.

Moins de jeunes adultes que dans l'espace urbain mais plus de couples avec enfants

En 2017, dans l'espace rural du Tarn-et-Garonne, la moitié des habitants ont plus de 44 ans, soit deux ans de plus que dans l'espace urbain. Et 22 % des habitants ont 65 ans ou plus, comme dans l'espace urbain. Il y a relativement moins de jeunes adultes de 18 à 30 ans dans l'espace rural, et davantage d'adultes de 30 à 65 ans ► figure 5.
Les habitants de l'espace rural vivent plus souvent en couple : les couples avec enfants représentent 47 % des ménages dans l'espace rural contre 41 % dans l'urbain. Les couples sans enfants sont eux aussi plus présents, mais de manière moins prononcée (26 % contre 24 %). À l'inverse, les personnes seules et les familles monoparentales sont relativement moins nombreuses dans l'espace rural ► figure 6.
Les agriculteurs sont, bien sûr, particulièrement présents dans l'espace

► 1. L'espace rural du Tarn-et-Garonne

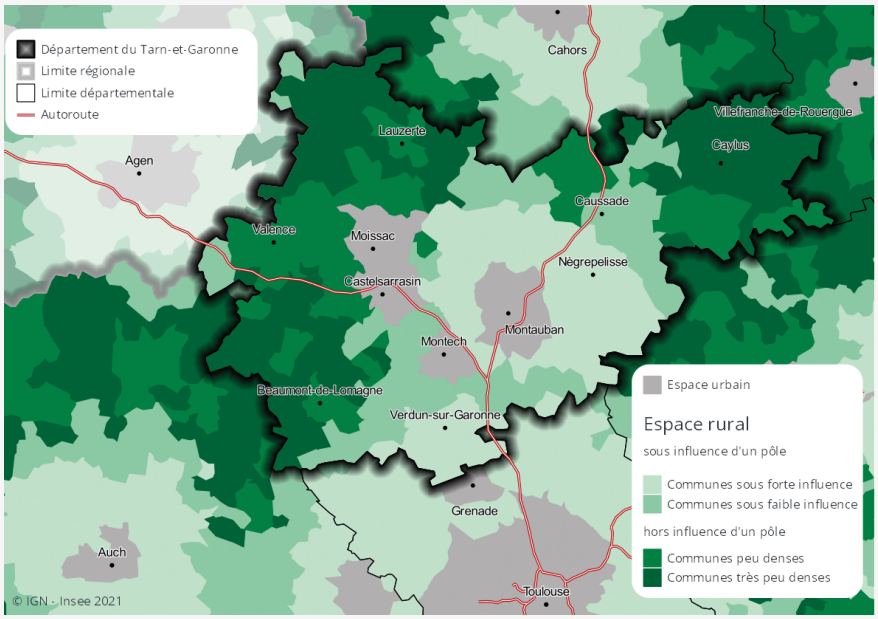

Source : Insee

rural ; c'est aussi le cas, à moindre échelle, des artisans, commerçants, chefs d'entreprise et des ouvriers comme c'est souvent le cas dans les départements « principalement ruraux ». En revanche, les cadres, les professions intellectuelles supérieures, les employés et les professions intermédiaires regroupent au total 63 % des actifs résidant dans l'espace rural, soit 7 points de moins que dans l'espace urbain ► **figure 7**.

L'emploi augmente dans l'espace rural mais moins vite que dans l'urbain

L'espace rural du Tarn-et-Garonne offre 60 emplois pour 100 actifs occupés résidents en 2017, alors que l'espace urbain en offre 143. Ainsi les actifs résidant dans l'espace rural tarn-et-garonnais travaillent souvent dans l'espace urbain ou dans un autre département. Avec 39 000 emplois, l'espace rural du Tarn-et-Garonne regroupe 45 % de l'emploi du département en 2017.
Le chômage est élevé dans l'espace rural tarn-et-garonnais, mais comme ailleurs, moins que dans l'urbain : 13 % des actifs se déclarent au chômage, soit quatre points de moins que dans l'urbain.
Entre 1982 et 2017, l'emploi augmente bien moins vite dans l'espace rural du Tarn-et-Garonne que dans l'espace urbain, à l'inverse de la population. Durant ces 35 années, l'emploi se concentre de plus en plus dans l'urbain et, en parallèle, l'espace rural devient de plus en plus résidentiel ► **figures 8 et 9**.

Sur la période récente, de 2007 à 2017, le nombre d'emplois augmente de 2,3 % dans l'espace rural du Tarn-et-Garonne contre 3,9 % dans l'espace urbain.
Sur ces dix années, les nombreuses créations d'emplois dans le secteur tertiaire, marchand (+ 14 %) ou non marchand (+ 15 %), font plus que compenser les destructions dans les autres secteurs. Celles-ci sont particulièrement marquées dans l'agriculture (- 25 %).
Si 66 % des emplois de l'espace rural se trouvent dans le secteur tertiaire, c'est bien moins que dans l'espace urbain (84 %). À l'inverse, l'industrie, l'agriculture et la construction sont très présentes dans l'économie de l'espace rural, davantage que dans l'espace urbain. Ainsi, 39 % des emplois ruraux relèvent des activités de la sphère productive, contre 27 % dans l'espace urbain ► **figures 10 et 11**. ●

► Le rural sous l'influence de Montauban ou de Toulouse est le plus dynamique

L'espace rural du Tarn-et-Garonne est multiforme, il comprend plusieurs catégories de territoires, plus ou moins éloignés des principaux pôles d'emploi. Parmi les 191 communes rurales, 81 sont sous l'influence d'un grand pôle animant une aire de plus de 50 000 habitants, à savoir Montauban, ou Toulouse pour les communes du sud du département. Ainsi, 67 % de la population de l'espace rural du département vit dans une commune sous influence de ces deux pôles.

Entre 2008 et 2018, la population augmente fortement dans cet espace rural sous influence d'un pôle, que cette influence soit forte (+ 1,5 %) ou faible (+ 1,1 %). Dans ces territoires, un solde naturel positif renforce l'excédent migratoire, ce qui est relativement rare pour les espaces ruraux de la région. La croissance de la population est beaucoup moins marquée dans les communes hors influence, peu denses (+ 0,3 %) ou très peu denses (+ 0,1 %).
Dans ces dernières, entre 2007 et 2017, l'emploi diminue (- 9 %), alors qu'il se développe dans tous les autres types d'espaces ruraux, de 1,2 % dans les communes hors influence peu denses à 10 % dans les communes sous faible influence d'un pôle. Les commerces et services marchands créent de l'emploi dans tous les types d'espaces ruraux, mais pour les communes hors influence très peu denses, les emplois créés ne compensent pas ceux détruits dans les autres secteurs. Dans les autres espaces ruraux, le tertiaire non marchand crée, lui aussi, des emplois, de même que l'industrie dans les communes hors influence peu denses. En 2017, le secteur industriel concentre d'ailleurs près d'un emploi sur cinq dans cet espace rural hors influence peu dense. En raison de la présence en son sein de pôles d'emplois secondaires, comme Valence ou Beaumont-de-Lomagne, cet espace offre 95 emplois pour 100 actifs occupés résidents, et apparaît comme relativement « autonome ». Ce ratio varie de 46 à 63 emplois pour 100 actifs occupés résidents dans les autres types d'espaces ruraux.

► 2. Population de l'espace rural

Tarn-et-Garonne	Nombre de communes	Population 2018		Taux de variation annuel moyen de la population 2008-2018 (%)		
		Effectif	Part (%)	Ensemble	*dû au solde naturel*	*dû au solde migratoire apparent*
Espace rural	**191**	**164 637**	**63,5**	**+ 1,0**	***+ 0,1***	***+ 0,9***
Hors influence d'un pôle	110	53 435	20,6	+ 0,2	*– 0,4*	*+ 0,6*
dont très peu dense	*69*	*16 560*	*6,4*	*+ 0,1*	*– 0,3*	*+ 0,4*
dont peu dense	*41*	*36 875*	*14,2*	*+ 0,3*	*– 0,4*	*+ 0,8*
Sous influence d'un pôle	81	111 202	42,9	+ 1,4	*+ 0,3*	*+ 1,0*
dont sous faible influence	*40*	*41 910*	*16,2*	*+ 1,1*	*+ 0,2*	*+ 0,8*
dont sous forte influence	*41*	*69 292*	*26,7*	*+ 1,5*	*+ 0,4*	*+ 1,1*
Espace urbain	**4**	**94 487**	**36,5**	*+ 0,9*	*+ 0,3*	*+ 0,6*
Ensemble	**195**	**259 124**	**100**	**+ 0,9**	***+ 0,2***	***+ 0,8***

Note : Les taux de variation sont arrondis au plus près de leurs valeurs réelles. La somme des taux dus aux soldes naturel et migratoire peut être de fait légèrement différente du taux de variation de la population.
Sources : Insee, recensements de la population de 2008 et 2018, état civil

► 3. Évolution de la population de l'espace rural (indice base 100 en 1982)

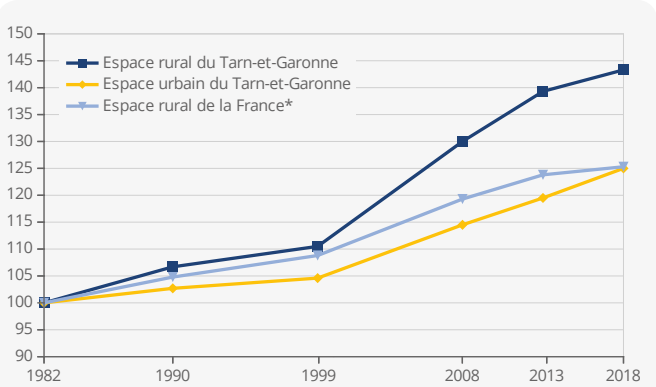

* France hors Mayotte
Source : Insee, recensements de la population

► 4. Flux migratoires de l'espace rural durant l'année 2016

	Arrivées en provenance de...	Départs vers...	Solde
Espace urbain du Tarn-et-Garonne	2 198	1 713	+ 485
Haute-Garonne	1 961	1 601	+ 360
Autres départements (hors Mayotte)	3 387	2 681	+ 706
France (hors Mayotte)	**7 546**	**5 995**	**+ 1551**
Étranger	501	nd	nd

nd : non disponible
Lecture : 2 198 personnes en provenance de l'espace urbain du Tarn-et-Garonne viennent s'installer dans l'espace rural du Tarn-et-Garonne durant l'année 2016 et 1 713 font le mouvement inverse, d'où un solde positif de 485 personnes en faveur de l'espace rural.
Source : Insee, recensement de la population 2017

► 5. Répartition par âge de la population de l'espace rural en 2017

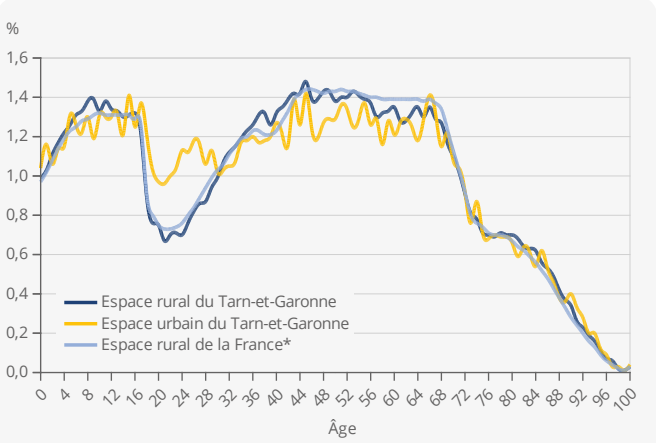

* France hors Mayotte
Source : Insee, recensement de la population 2017

► 6. Répartition des ménages selon le mode de cohabitation

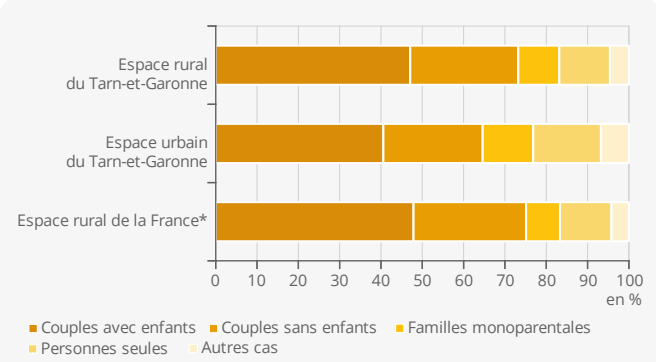

* France hors Mayotte
Source : Insee, recensement de la population 2017

► 7. Répartition des actifs en emploi au lieu de résidence selon la catégorie socio-professionnelle

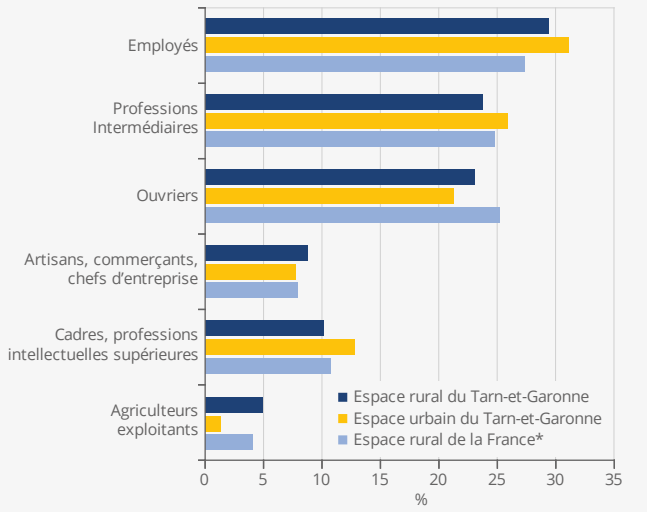

* France hors Mayotte
Source : Insee, recensement de la population 2017

► 8. Évolutions de l'emploi de l'espace rural (indice base 100 en 1982)

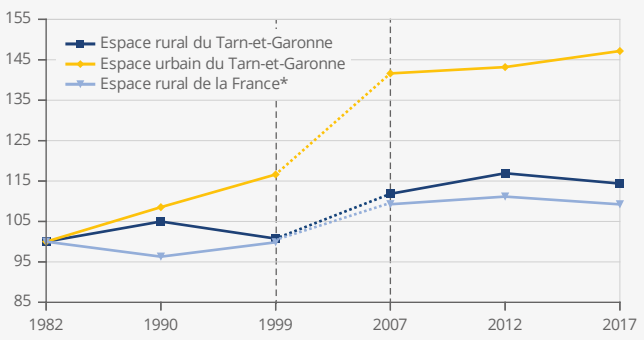

* France hors Mayotte
Avertissement : l'élargissement du concept d'emploi depuis le recensement 2006, qui affecte surtout les actifs les plus jeunes et les plus âgés, entraîne une rupture de série entre les années 1999 et 2007 (en pointillés sur le graphe). Les évolutions restent cependant interprétables en termes de positionnement relatif de ces espaces.
Source : Insee, Recensements de la population 1982 à 2017

► 9. Marché du travail

Tarn-et-Garonne	Population active totale	Répartition de la population active (%)				Nombre d'emplois pour 100 actifs occupés *
		Actifs ayant un emploi	*Salariés*	*Non-salariés*	Chômeurs	
Espace rural	**75 034**	**87,1**	***71,4***	***15,8***	**12,9**	**60,3**
Hors influence d'un pôle	22 905	85,9	*64,9*	*21,0*	14,1	84,6
dont très peu dense	*7 194*	*88,4*	*59,0*	*29,5*	*11,6*	*63,5*
dont peu dense	*15 711*	*84,8*	*67,7*	*17,1*	*15,2*	*94,7*
Sous influence d'un pôle	52 129	87,7	*74,2*	*13,5*	12,3	49,8
dont sous faible influence	*19 175*	*86,1*	*72,1*	*14,0*	*13,9*	*57,2*
dont sous forte influence	*32 954*	*88,6*	*75,4*	*13,2*	*11,4*	*45,7*
Espace urbain	**40 867**	**83,4**	***71,9***	***11,5***	**16,6**	**142,8**
Ensemble	**115 901**	**85,8**	**71,5**	**14,3**	**14,2**	**88,6**

* Il s'agit du rapport entre le nombre d'emploi au lieu de travail et le nombre d'actifs occupés au lieu de résidence ; ainsi pour 100 actifs occupés résidents dans l'espace rural, celui-ci offre 60,3 emplois.
Source : Insee, Recensement de la population 2017

► 10. Répartition de l'emploi au lieu de travail par grand secteur et sphère d'activité en 2017

Tarn-et-Garonne	Nombre d'emplois	Répartition de l'emploi (%)					Répartition par sphère d'activité (%)	
		Agriculture	Industrie	Construction	Tertiaire marchand	Tertiaire non marchand	Présentielle	Productive
Espace rural	**39 161**	**11,7**	**13,6**	**8,6**	**34,2**	**31,9**	**61,4**	**38,6**
Hors influence d'un pôle	16 304	14,5	15,9	7,7	29,8	32,0	59,4	40,6
dont très peu dense	*4 083*	*28,9*	*7,2*	*10,7*	*29,3*	*23,9*	*52,1*	*47,9*
dont peu dense	*12 221*	*9,7*	*18,8*	*6,7*	*30,0*	*34,8*	*61,9*	*38,1*
Sous influence d'un pôle	22 857	9,7	12,0	9,2	37,3	31,8	62,9	37,1
dont sous faible influence	*9 772*	*9,8*	*14,6*	*7,3*	*39,5*	*28,8*	*58,9*	*41,1*
dont sous forte influence	*13 084*	*9,5*	*10,0*	*10,7*	*35,7*	*34,0*	*65,8*	*34,2*
Espace urbain	**48 154**	**2,2**	**8,3**	**5,7**	**42,5**	**41,2**	**73,2**	**26,8**
Ensemble	**87 315**	**6,5**	**10,7**	**7,0**	**38,8**	**37,0**	**67,9**	**32,1**

Source : Insee, recensement de la population 2017

► 11. Évolution de l'emploi au lieu de travail par grand secteur d'activité

Tarn-et-Garonne	Emploi 2017		Évolution de l'emploi 2007-2017 (%)					
	Effectif	Part (%)	Ensemble	Agriculture	Industrie	Construction	Tertiaire marchand	Tertiaire non marchand
Espace rural	**39 161**	**44,9**	**+ 2,3**	**– 24,9**	**– 5,7**	**– 13,6**	**+ 13,5**	**+ 15,1**
Hors influence d'un pôle	16 304	18,7	– 1,6	– 25,8	+ 2,1	– 14,9	+ 5,9	+ 9,4
dont très peu dense	4 083	4,7	*– 9,1*	*– 28,2*	*– 8,2*	*– 0,9*	*+ 9,3*	*– 1,7*
dont peu dense	*12 221*	14,0	*+ 1,2*	*– 23,2*	*+ 3,6*	*– 20,9*	*+ 4,8*	*+ 12,3*
Sous influence d'un pôle	22 857	26,2	+ 5,2	– 24,0	– 12,0	– 12,8	+ 18,4	+ 19,7
dont sous faible influence	*9 772*	11,2	*+ 10,0*	*– 24,1*	*– 11,7*	*– 6,1*	*+ 31,5*	*+ 21,8*
dont sous forte influence	*13 084*	15,0	*+ 1,9*	*– 23,9*	*– 12,4*	*– 15,9*	*+ 9,4*	*+ 18,4*
Espace urbain	**48 154**	**55,1**	**+ 3,9**	**– 16,9**	**– 10,8**	**– 3,9**	**+ 3,8**	**+ 10,5**
Ensemble	**87 315**	**100,0**	**+ 3,2**	**– 23,5**	**– 7,9**	**– 9,5**	**+ 7,4**	**+ 12,2**

Source : Insee, recensements de la population 2007 et 2017

Définitions

Définitions

► Définition du zonage rural

Une nouvelle définition du rural, qui rompt avec l'approche précédente en creux des unités urbaines, a été mise en place fin 2020. En cohérence avec les définitions européennes, **l'espace rural est défini comme l'ensemble des communes peu denses et très peu denses à partir de la grille communale de densité de l'Insee**. Il regroupe 88 % des communes en France et 33 % de la population en 2018.

Cet espace rural est divisé en deux grandes catégories de communes :
- **les communes rurales sous l'influence d'un pôle** sont les communes rurales appartenant à la couronne d'une aire de 50 000 habitants ou plus au recensement de 2017. Cette catégorie peut être divisée en deux sous-catégories de communes : **les communes rurales sous faible influence** dont entre 15 et 30 % des actifs occupés travaillent dans le pôle de leur aire et **les communes rurales sous forte influence** dont au moins 30 % des actifs occupés travaillent dans le pôle de leur aire ;
- **les communes rurales hors influence d'un pôle** sont les communes rurales hors attraction des villes, ou appartenant à une aire de moins de 50 000 habitants au recensement de 2017. Elles sont scindées en deux sous-catégories en distinguant **les communes peu denses et les communes très peu denses**.

Cette approche permet de définir un continuum, allant des espaces les plus urbanisés (communes rurales sous forte influence d'un pôle) jusqu'aux espaces ruraux isolés et peu peuplés (communes rurales hors influence d'un pôle, très peu denses).

Pour donner l'orientation d'un département, on agrège les données carroyées des communes du département. On calcule la population dans chaque type de carreaux, selon la grille européenne de densité établie sur des carreaux de 1 km² de côté, et on somme les populations de chaque catégorie pour obtenir le maillage départemental :
- si la part de la population départementale vivant dans des carreaux de la catégorie « dense »[1] est supérieure à 50 %, le département est considéré comme **principalement urbain ;**
- si la part de la population départementale vivant dans des carreaux des catégories « dense » et « intermédiaire »[2] est supérieure à 50 %, le département est considéré comme **intermédiaire ;**
- si la part de la population départementale vivant dans des carreaux des catégories « peu dense »[3] et « très peu dense » est supérieure à 50 %, le département est considéré comme **principalement rural**.

► Autres définitions

Activités des sphères présentielles et productives

Les **activités présentielles** sont les activités mises en œuvre localement pour la production de biens et de services visant la satisfaction des besoins de personnes présentes dans la zone, qu'elles soient résidentes ou touristes.
Les **activités productives** sont déterminées par différence. Il s'agit des activités qui produisent des biens majoritairement consommés hors de la zone et des activités de services tournées principalement vers les entreprises de cette sphère.
La partition de l'économie en deux sphères, présentielle et productive, permet de mieux comprendre les logiques de spatialisation des activités et de mettre en évidence le degré d'ouverture des systèmes productifs locaux. Elle permet aussi de fournir une grille d'analyse des processus d'externalisation et autres mutations économiques à l'œuvre dans les territoires.

Aire d'attraction des villes

Une **aire d'attraction des villes** définit l'étendue de son influence sur les communes environnantes. Une aire est un ensemble de communes, d'un seul tenant et sans enclave, constitué d'un pôle de population et d'emploi, déterminé principalement à partir de critères de densité et de population totale, et d'une couronne qui regroupe les communes dont au moins 15 % des actifs travaillent dans le pôle. La commune la plus peuplée du pôle est appelée commune-centre.
Les aires sont classées suivant le nombre total d'habitants de l'aire. Les principaux seuils retenus sont : Paris, 700 000 habitants, 200 000 habitants et 50 000 habitants.
L'Occitanie compte deux aires de plus de 700 000 habitants (Toulouse et Montpellier), deux aires comprises entre 200 000 et 700 000 habitants (Nîmes et Perpignan), 12 aires comprises entre 50 000 et 200 000 habitants, et enfin 59 aires de moins de 50 000 habitants.

Baby-boomer

Personne née pendant le baby-boom qui a suivi la Seconde Guerre mondiale (naissance entre 1945 et le milieu des années 70 en France, source Ined[4]).

Chômeur au sens du recensement de la population

Les **chômeurs au sens du recensement de la population** sont les personnes (de 15 ans ou plus) qui se sont déclarées chômeurs (inscrits ou non à Pôle emploi) sauf si elles ont, en outre, déclaré explicitement ne pas rechercher de travail ; et d'autre part les personnes (âgées de 15 ans ou plus) qui ne se sont déclarées spontanément ni en emploi, ni en chômage, mais qui ont néanmoins déclaré rechercher un emploi.

Ménage

Un ménage, au sens statistique du terme, désigne l'ensemble des occupants d'un même logement sans que ces personnes soient nécessairement unies par des liens de parenté (en cas de colocation, par exemple). Un ménage peut être composé d'une seule personne.

Métropolisation des emplois

La métropolisation est un processus de renforcement de la puissance des grandes métropoles, par l'accroissement de la population, de la densité des réseaux de communication, de la concentration d'organismes de commandement dans tous les domaines (production, recherche et culture, notamment).

Population active occupée

La **population active occupée** (ou population active ayant un emploi) comprend, au sens du recensement de la population, les personnes qui déclarent être dans l'une des situations suivantes :
- exercer une profession (salariée ou non), même à temps partiel ;
- aider une personne dans son travail (même sans rémunération) ;
- être apprenti, stagiaire rémunéré ;
- être chômeur tout en exerçant une activité réduite ;
- être étudiant ou retraité mais occupant un emploi.

Secteur primaire

Le secteur primaire regroupe l'ensemble des activités dont la finalité consiste en une exploitation des ressources naturelles : agriculture, pêche, forêts, mines, gisements.

Secteur secondaire

Le secteur secondaire regroupe l'ensemble des activités consistant en une transformation plus ou moins élaborée des matières premières (industries manufacturières, construction).

Secteur tertiaire

Le secteur tertiaire recouvre un vaste champ d'activités qui s'étend du commerce à l'administration, en passant par les transports, les activités financières et immobilières, les services aux entreprises et services aux particuliers, l'éducation, la santé et l'action sociale.
Il se décompose en :

1 plus de 1 500 habitants par km²
2 plus de 300 habitants par km² et moins de 1 500 habitants par km²
3 plus de 25 habitants par km² et moins de 300 habitants par km²
4 https://www.ined.fr/fr/lexique/baby-boom/

- **tertiaire principalement marchand** (commerce, transports, activités financières, services rendus aux entreprises, services rendus aux particuliers, hébergement-restauration, immobilier, information-communication) ;
- **tertiaire principalement non-marchand** (administration publique, enseignement, santé humaine, action sociale).

Le périmètre du secteur tertiaire est de fait défini par complémentarité avec les secteurs primaire et secondaire.

Solde migratoire

Le **solde migratoire, pour un territoire donné**, est la différence entre le nombre de personnes qui sont entrées sur ce territoire et le nombre de personnes qui en sont sorties au cours de l'année. Ce concept est indépendant de la nationalité.

Solde naturel

Le **solde naturel** est la différence entre le nombre de naissances et le nombre de décès enregistrés au cours d'une période. On parle **d'accroissement naturel** ou **d'excédent naturel** lorsque le nombre de naissances est supérieur à celui des décès, et inversement de **déficit naturel** lorsque le nombre de décès est supérieur à celui des naissances.

► Pour en savoir plus

- « Une nouvelle définition du rural pour mieux rendre compte des réalités des territoires et de leurs transformations », in « La France et ses territoires », *Insee Références*, avril 2021.
- « Les dynamiques démographiques dans les départements d'Occitanie », *Insee Dossier Occitanie* n° 11, janvier 2021.
- « Nouveau regard sur l'attraction des villes », *Insee Flash Occitanie* n° 100, octobre 2020.
- « La grille communale de densité », *Insee zonage d'étude.*
- « Base des aires d'attraction des villes 2020 », Insee zonage d'étude.
- « L'essentiel des zonages en Occitanie », *Insee Dossier Occitanie* n° 13, octobre 2021.

Portrait de l'espace rural dans les départements d'Occitanie

Insee Dossier

n° 12

Octobre 2021

Retrouvez l'ouvrage ainsi que les données sur
insee.fr

ISSN : 2726-6826
REF. Insee Dossier
Occitanie n° 12
Octobre 2021