ÉDITO

La pauvreté est un phénomène aux multiples facettes, qui ne peut s'appréhender d'un seul regard. En témoigne la multiplicité des termes employés dans le discours social et politique, évoquant chacun une forme spécifique de difficultés : pauvreté, misère, précarité, paupérisation, exclusion, bas revenus, etc. Autant d'acceptions qui correspondent chacune à un visage particulier des pauvretés auxquelles nous devons faire face.

Après une première collaboration qui a permis la réalisation de l'ouvrage « L'Oise et ses cantons », l'Insee et l'Observatoire départemental de l'Oise renouvellent leur collaboration afin de réaliser une étude des situations de pauvreté et de précarité dans le département.

Cette publication s'inscrit pleinement dans la volonté du Conseil général de se doter d'un dispositif d'observation, d'analyse et d'évaluation de ses territoires, favorisant la valorisation des données et le partage d'informations utiles à tous.

L'Atlas, composé de cartes et de chiffres clés, présente les différents aspects de pauvreté et de précarité, à travers une lecture territorialisée du département de l'Oise. La traduction cartographique du dossier statistique apporte ainsi un complément territorial indispensable pour l'analyse de ces problématiques sensibles.

Grâce notamment à des approches variées et à l'utilisation de données spécifiques, rarement utilisées jusqu'à présent, l'édition de ce dossier statistique, vise à mieux cerner la diversité des phénomènes de précarité et de pauvreté, en vue d'accompagner l'action publique vers les populations et les territoires dont les besoins sont les plus grands. L'échelle d'analyse retenue est celle des Délégations Territoriales à la Solidarité ce qui permettra ainsi au Conseil général de disposer d'éléments d'analyse directement opérationnels à l'échelle des territoires d'intervention sociale.

Nous formulons le souhait que cet ouvrage constitue un document de référence et qu'il favorise les réflexions et la mise en œuvre d'actions visant à remédier à ces situations de pauvreté et de précarité dans le département.

Le Préfet
de l'Oise

Philippe GREGOIRE

Le Président
du Conseil général de l'Oise

Yves ROME

SOMMAIRE

LES 9 DÉLÉGATIONS TERRITORIALES À LA SOLIDARITÉ

Fiche 1	*Beauvaisis*
Fiche 2	*Clermontois - Plateau Picard*
Fiche 3	*Compiégnois*
Fiche 4	*Bassin Creillois*
Fiche 5	*Halatte - Pays de France*
Fiche 6	*Haute Vallée de l'Oise*
Fiche 7	*Oise Picarde*
Fiche 8	*Valois*
Fiche 9	*Vexin - Sablons - Thelle*
Fiche 10	*Département de l'Oise*

INTRODUCTION

Outil complémentaire du dossier " Pauvretés et précarités dans l'Oise ", cet atlas des 9 Délégations Territoriales à la Solidarité permet de rendre compte de l'ampleur et de la diversité du phénomène dans le département. Il reprend les principaux indicateurs retenus dans le dossier afin de les décliner sur l'ensemble des territoires du département. Un troisième volet, intitulé " analyse ", résume de façon synthétique les principaux enseignements du dossier et de l'atlas.

La Délégation Territoriale à la Solidarité est, pour le Conseil Général de l'Oise, le territoire d'actions pour lutter contre la pauvreté. Chaque délégation fait ainsi l'objet d'une planche cartographique, où les informations sont mobilisées à l'échelle des communes. Une carte de repérage est tout d'abord proposée, avec le contour des communes et de la Délégation Territoriale à la Solidarité. Des tableaux récapitulent les principaux éléments de cadrage, portant sur la population de la Délégation Territoriale à la Solidarité, le nombre de bénéficiaires de minima sociaux, le niveau des revenus des ménages et le nombre de foyers à bas revenus. Ces données sont comparées aux chiffres du département et de la région prise dans son ensemble.

Dans une approche dite institutionnelle de la pauvreté, un premier ensemble de cartes indique le nombre d'allocataires du Revenu Minimum d'Insertion, de l'Allocation de Parent Isolé et de l'Allocation aux Adultes Handicapés, ainsi que la part de la population couverte dans chaque commune. Un autre jeu de cartes retrace l'approche dite monétaire de la pauvreté, en détaillant le niveau médian des revenus que les ménages de la commune déclarent au fisc, le nombre de foyers à bas revenus et leur poids dans la population de la commune. Conçue comme une synthèse de ces différents éléments auxquels sont ajoutées des informations sur l'emploi, le logement et le profil socio-démographique des habitants, une typologie des communes est ensuite appliquée au territoire considéré. Cette typologie rapproche les communes du département en 8 groupes, en fonction de l'importance et des formes de pauvretés rencontrées. Les caractéristiques de chacun des groupes ont été résumées dans un libellé nécessairement réducteur : le lecteur est convié à en découvrir une description plus fidèle dans le premier volet de cet ouvrage. Enfin, une action spécifique de chaque Délégation Territoriale à la Solidarité est résumée, afin d'avoir un aperçu " pratique " de la lutte contre la pauvreté.

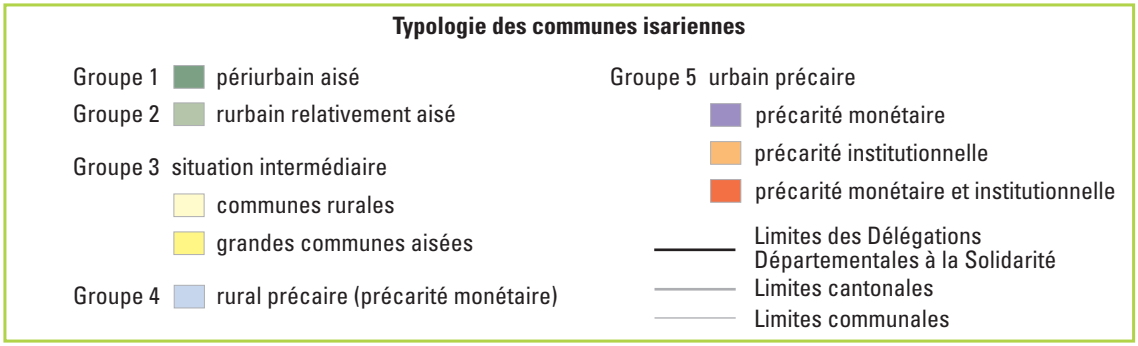

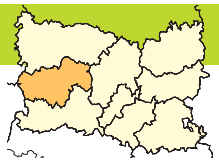

Les Délégations Territoriales à la Solidarité

Fiche 1 : Beauvaisis

- Fiche 2 : Clermontois
- Fiche 3 : Compiégnois
- Fiche 4 : Bassin Creillois
- Fiche 5 : Halatte - Pays de France
- Fiche 6 : Haute Vallée de l'Oise
- Fiche 7 : Oise Picarde
- Fiche 8 : Valois
- Fiche 9 : Vexin - Sablons - Thelle
- Fiche 10 : Département de l'Oise

Délégations Départementales à la Solidarité et cantons dans l'Oise

La Délégation Territoriale à la Solidarité du Beauvaisis est constituée de 6 cantons : 3 cantons urbains de Beauvais et 3 cantons ruraux. Par ailleurs, sur le territoire de Beauvais, ville préfecture, on compte deux Zones urbaines Sensibles et un projet de rénovation urbaine.

La Délégation Territoriale à la Solidarité du Beauvaisis compte une population totale de plus de 105 000 habitants. Sous l'effet des mouvements naturels et des migrations, notamment liés au desserrement de l'habitat urbain de Beauvais et de l'Île-de-France, une dynamique démographique très positive est à l'œuvre sur les trois cantons ruraux où, en moyenne, la population a plus que doublé entre 1962 et 1999. On y constate une forte représentation des jeunes ménages adultes âgés entre 30 et 45 ans correspondant majoritairement à des personnes qui ont quitté la ville pour accéder à la propriété à la campagne. Beauvais et ses cantons urbains font preuve également d'une croissance démographique davantage liée à l'excédent des naissances sur les décès qu'au solde migratoire.

Sur le plan socio-économique, le niveau de vie des habitants de la Délégation Territoriale à la Solidarité du Beauvaisis se caractérise par une amplitude entre le canton de résidence où le revenu annuel moyen par foyer fiscal est le plus élevé et celui où il est le plus bas : 13 670 euros à Beauvais largement inférieur à la moyenne départementale (16 922 euros) et 21 294 euros dans le canton de Beauvais Sud-Ouest (parmi les plus élevés du département), en passant par 15 635 euros et 17 264 euros respectivement dans les cantons plus ruraux du Coudray-St-Germer et de Nivillers. Les chiffres relatifs à la part des foyers fiscaux non imposés obéissent à une tendance similaire, 50,7 % sur la ville de Beauvais, 46 % dans le canton du Coudray Saint Germer, 39,8 % dans le canton de Nivillers et 30,7 % sur la partie rurale du canton de Beauvais Sud-Ouest. Enfin, c'est également sur la ville de Beauvais d'une part et le canton le plus rural de la Délégation Territoriale à la Solidarité du Beauvaisis, Le Coudray-St-Germer d'autre part, que l'on observe les chiffres les plus problématiques en termes de réussite scolaire puisque plus du quart de la population de ces cantons est non-diplômé, contre seulement 18,3 % et 15,6 % respectivement à Beauvais Nord-Ouest et Beauvais Sud-Ouest.

Le tissu productif s'est fortement renouvelé sur le territoire depuis 1975. Ce renouvellement est caractérisé par une baisse significative des emplois agricoles et industriels au bénéfice des activités tertiaires. Mais les créations d'emplois dans les commerces et les services, tirées à la hausse par le développement de l'aéroport de Beauvais-Tillé, n'ont pas compensé les lourdes pertes agricoles (-40 % des emplois sur le canton du Coudray-St-Germer) et industrielles. Du fait de son statut de Préfecture et de la présence de nombreux sièges administratifs départementaux, l'agglomération beauvaisienne concentre une part importante des emplois sur le territoire, tant dans le domaine tertiaire qu'industriel (agro-alimentaire, métallurgie, pharmacie-parfums-cosmétiques, chimie). Par ailleurs, le développement actuel de la Zone Franche Urbaine devrait permettre l'implantation progressive de nombreuses PMI et d'artisans. Du point de vue des infrastructures, l'autoroute A16 et la présence de l'aéroport international de Beauvais-Tillé ne pallient pas les insuffisances d'un réseau ferroviaire qui ne répond pas aux attentes du territoire, en termes de possibilités de liaison vers Amiens, Lille, Rouen, Compiègne, voire Paris.

Une plate-forme pour l'emploi

Le Conseil Général de l'Oise, dans le cadre de sa politique d'insertion, expérimente sur le territoire de la Délégation Territoriale à la Solidarité du Beauvaisis une plate-forme pour l'emploi. Celle-ci a pour objet de mettre en lien le monde de l'entreprise et celui de l'insertion. Après un diagnostic de mobilisation professionnelle, les bénéficiaires du RMI et de l'API construiront, en lien avec leur référent, leur parcours d'insertion. L'acquisition d'un bon niveau d'employabilité les positionnera dans le dispositif de la plate-forme. Ils seront alors accompagnés par des professionnels, qui, par ailleurs, démarcheront directement les entreprises, recueilleront des offres d'emploi pour leur proposer. Après ce travail de mise en relation, une charte tripartite fixera les modalités de l'accompagnement des bénéficiaires par les professionnels de la plate-forme, ainsi que le tutorat proposé par l'employeur, avec pour finalité une bonne adaptation de la personne à son nouveau cadre d'emploi et une inscription durable dans l'entreprise.

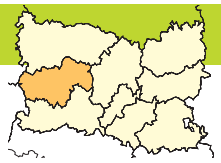

Chiffres-clés : population et minima sociaux

Unités : nombre, %

	Beauvaisis	Oise	Région
Estimation de la population totale	103 591	766 271	1 840 353
Part des moins de 65 ans	93,0	89,2	87,0
Population couverte par l'API	1 687	7 381	19 919
Part dans la population âgée de moins de 65 ans	1,8	1,1	1,2
Population couverte par l'AAH	2 980	15 494	47 873
Part dans la population âgée de moins de 65 ans	3,1	2,3	3,0
Population couverte par le RMI	5 501	23 612	67 872
Part dans la population âgée de moins de 65 ans	5,7	3,5	4,2

Source : Insee - Enquêtes annuelles de recensement 2004-2006, Recensement de la population 1999, Caf 2005

Population à bas revenus

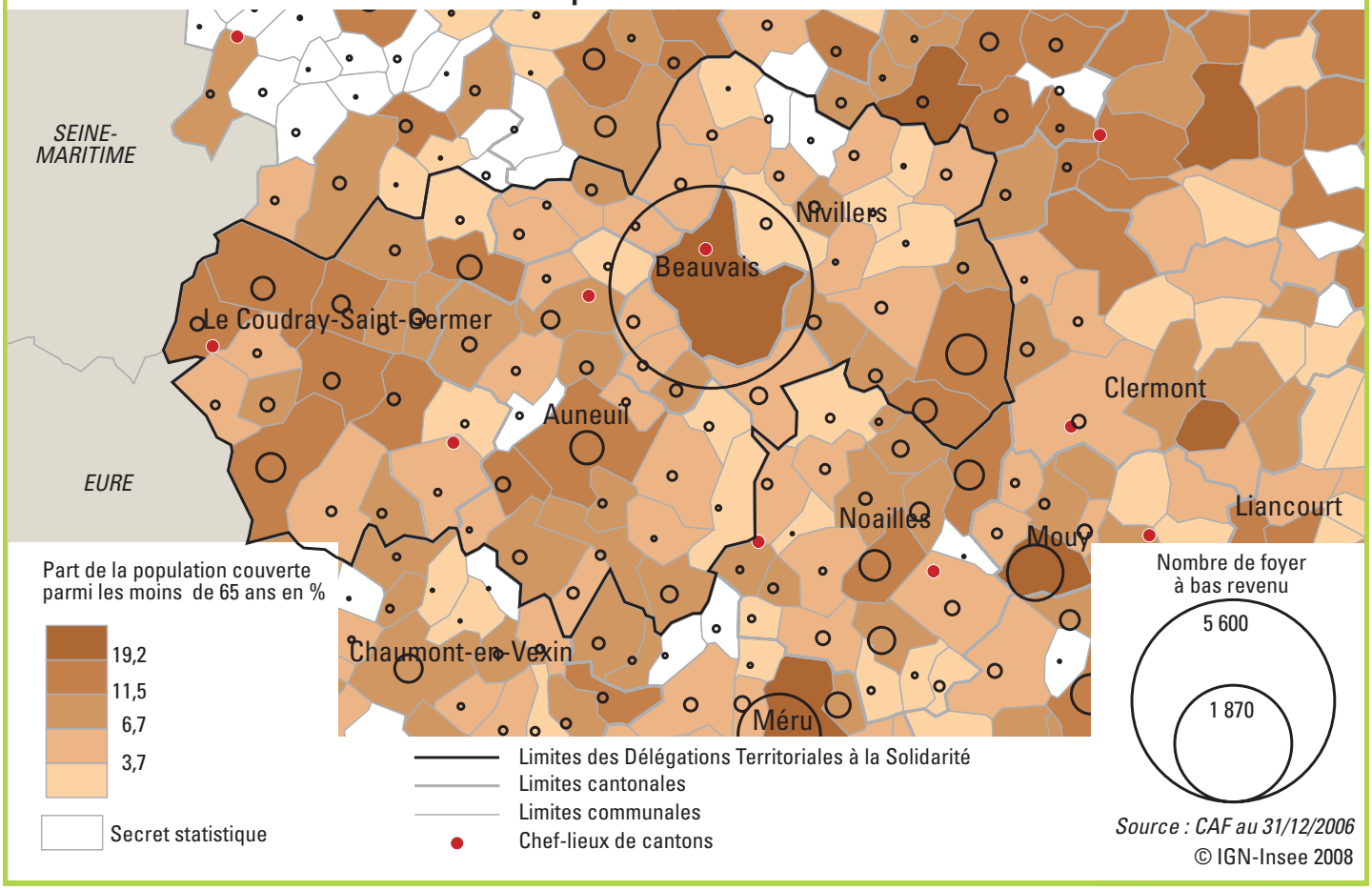

Source : CAF au 31/12/2006

© IGN-Insee 2008

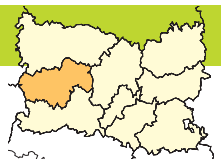

Population couverte par l'Allocation Parent Isolé

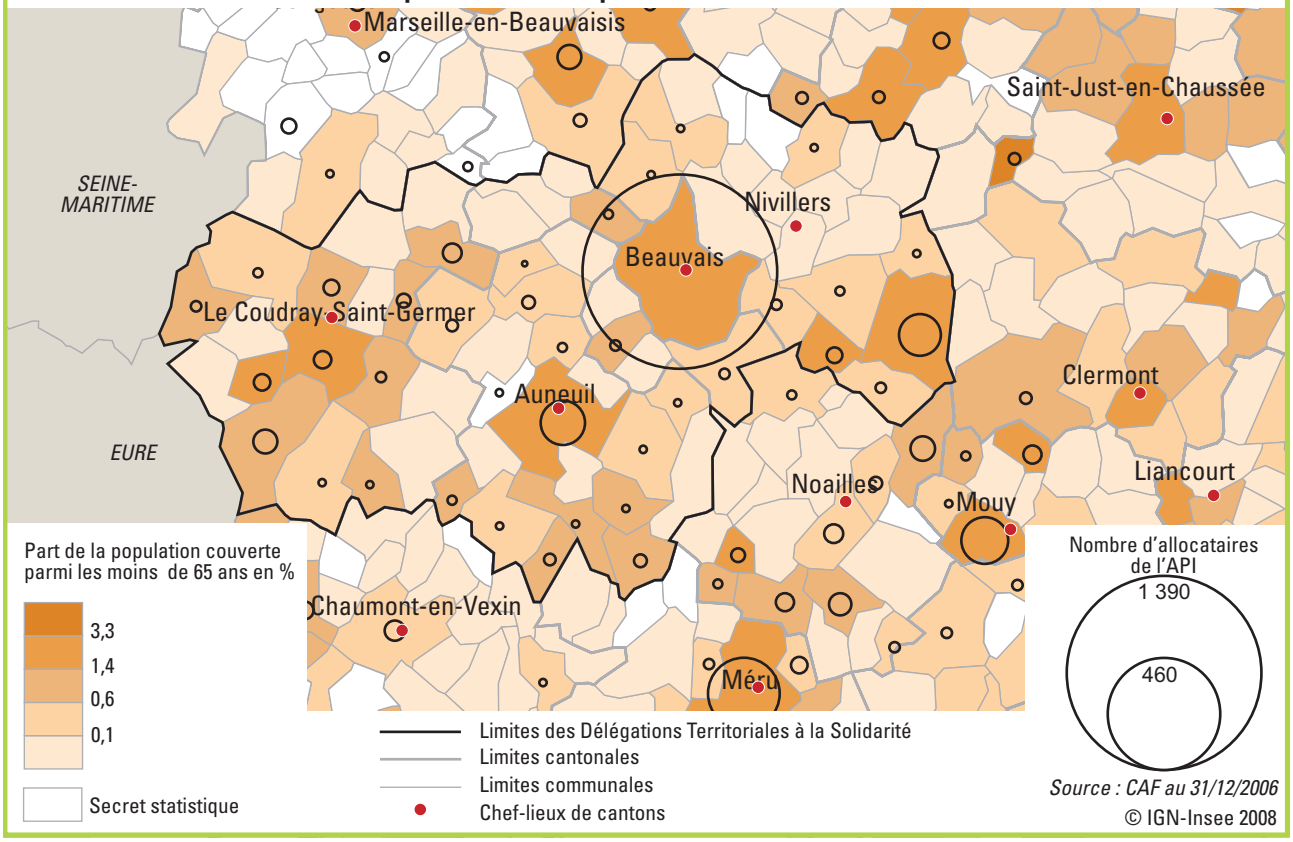

Source : CAF au 31/12/2006

© IGN-Insee 2008

Typologie des communes du Beauvaisis selon les indicateurs de précarité

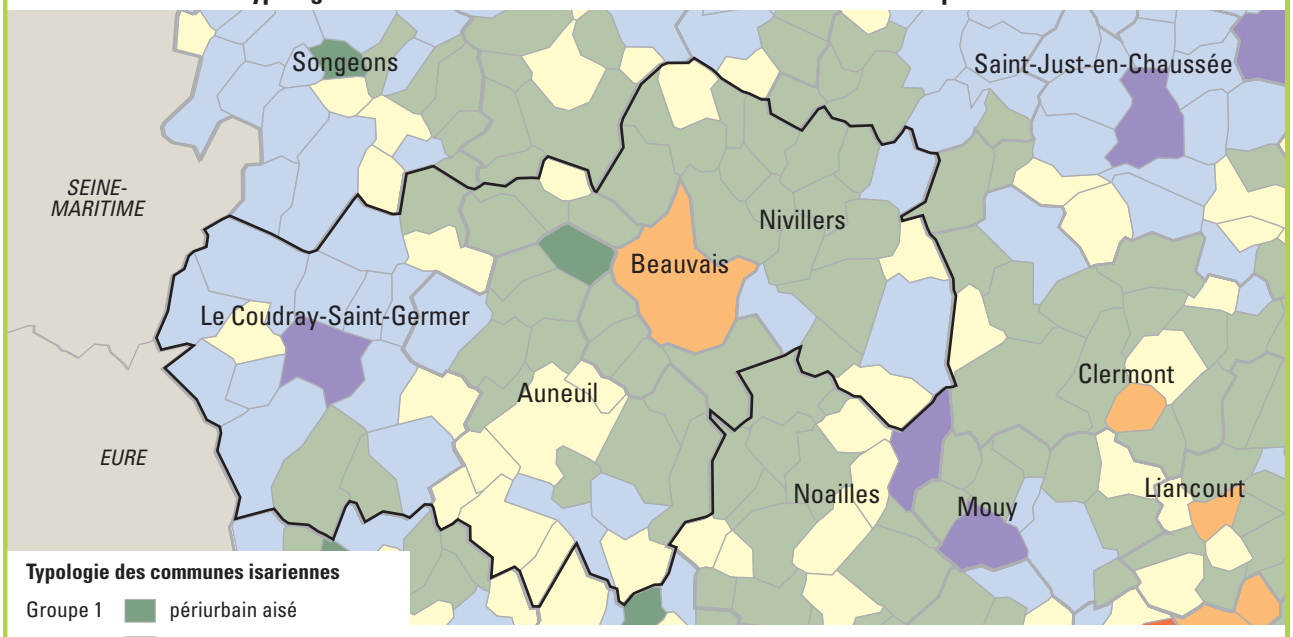

Source : CAF au 31/12/2006, RP 99, DGI - Revenus des foyers fiscaux

© IGN-Insee 2008

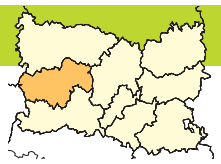

Population couverte par le Revenu Minimum d'Insertion

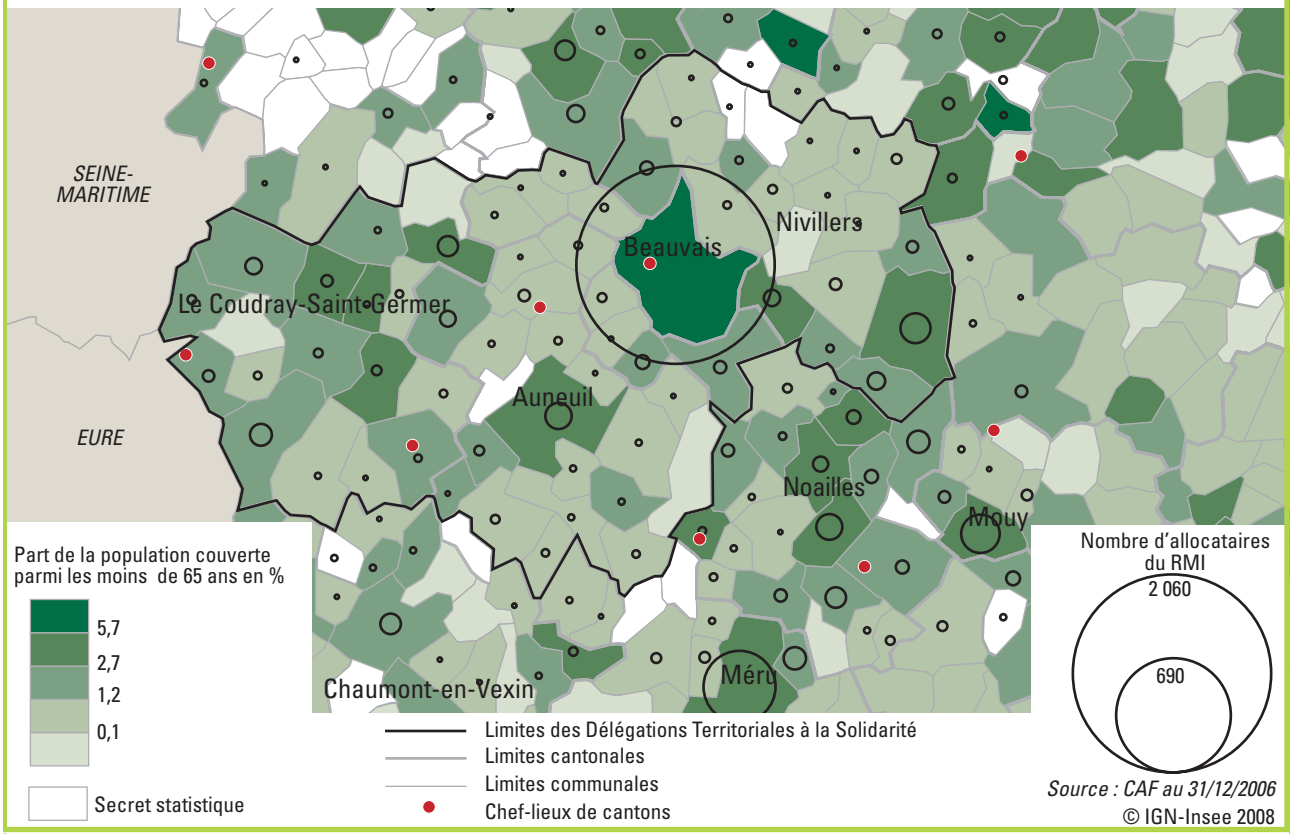

Source : CAF au 31/12/2006

© IGN-Insee 2008

Population couverte par l'Allocation aux Adultes Handicapés

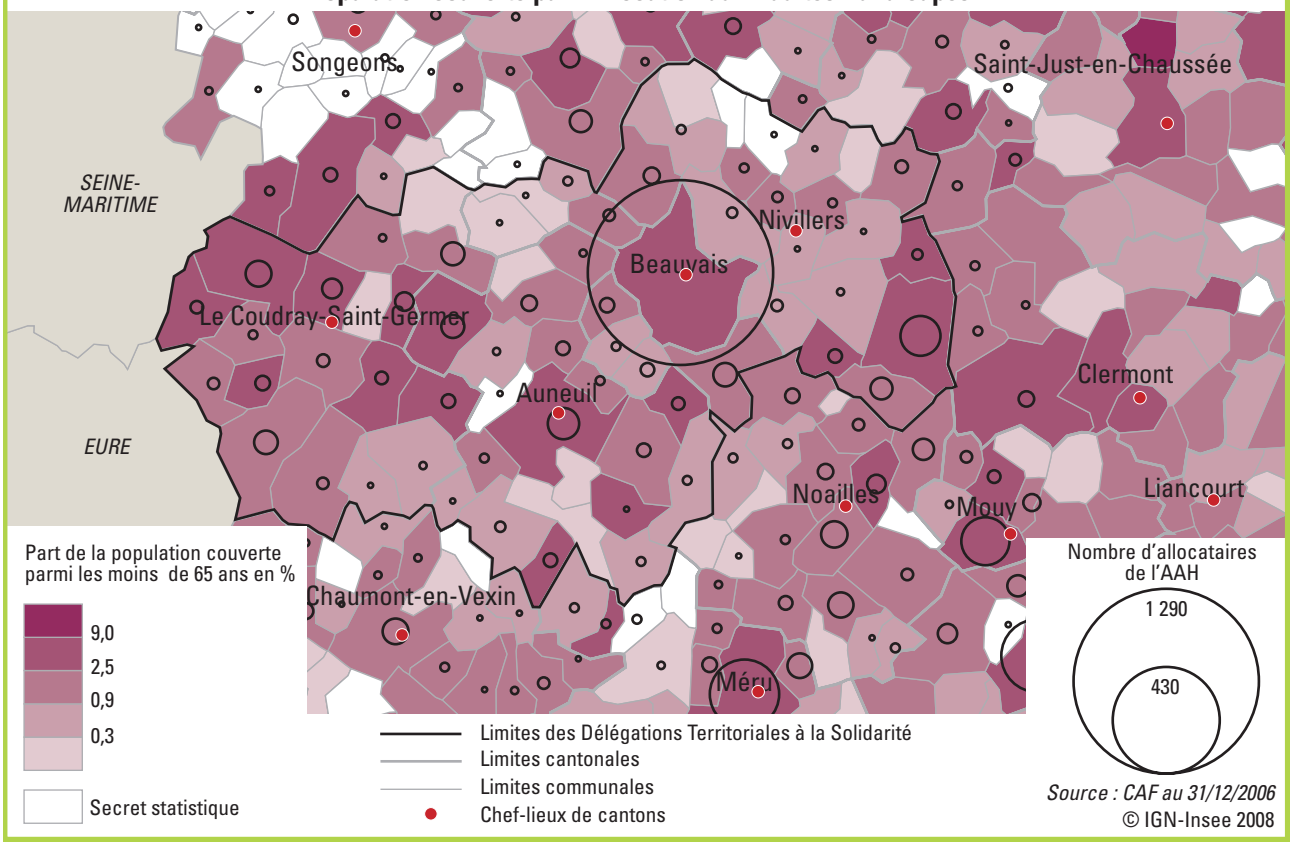

Source : CAF au 31/12/2006

© IGN-Insee 2008

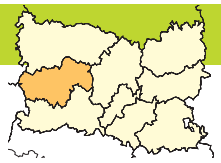

Chiffres-clés : revenus fiscaux et bas revenus

Unités : euro, nombre, %

	Beauvaisis	Oise	Région
Revenus fiscaux des ménages			
Revenu médian par UC	15 745	16 488	15 130
1er décile par UC	5 271	6 401	5 652
9e décile par UC	29 527	31 363	29 365
Rapport inter-décile	5,6	4,9	5,2
Part des foyers fiscaux imposés	55,5	57,5	52,2
Ressources déclarées par les foyers Caf-MSA			
Population couverte dite à "bas revenus"	18 160	97 333	276 310
Part dans la population âgée de moins de 65 ans	18,9	14,2	17,3

Source : Insee, DGI - Revenus des foyers fiscaux 2004, Caf 2005

Revenu fiscal déclaré par unité de consommation

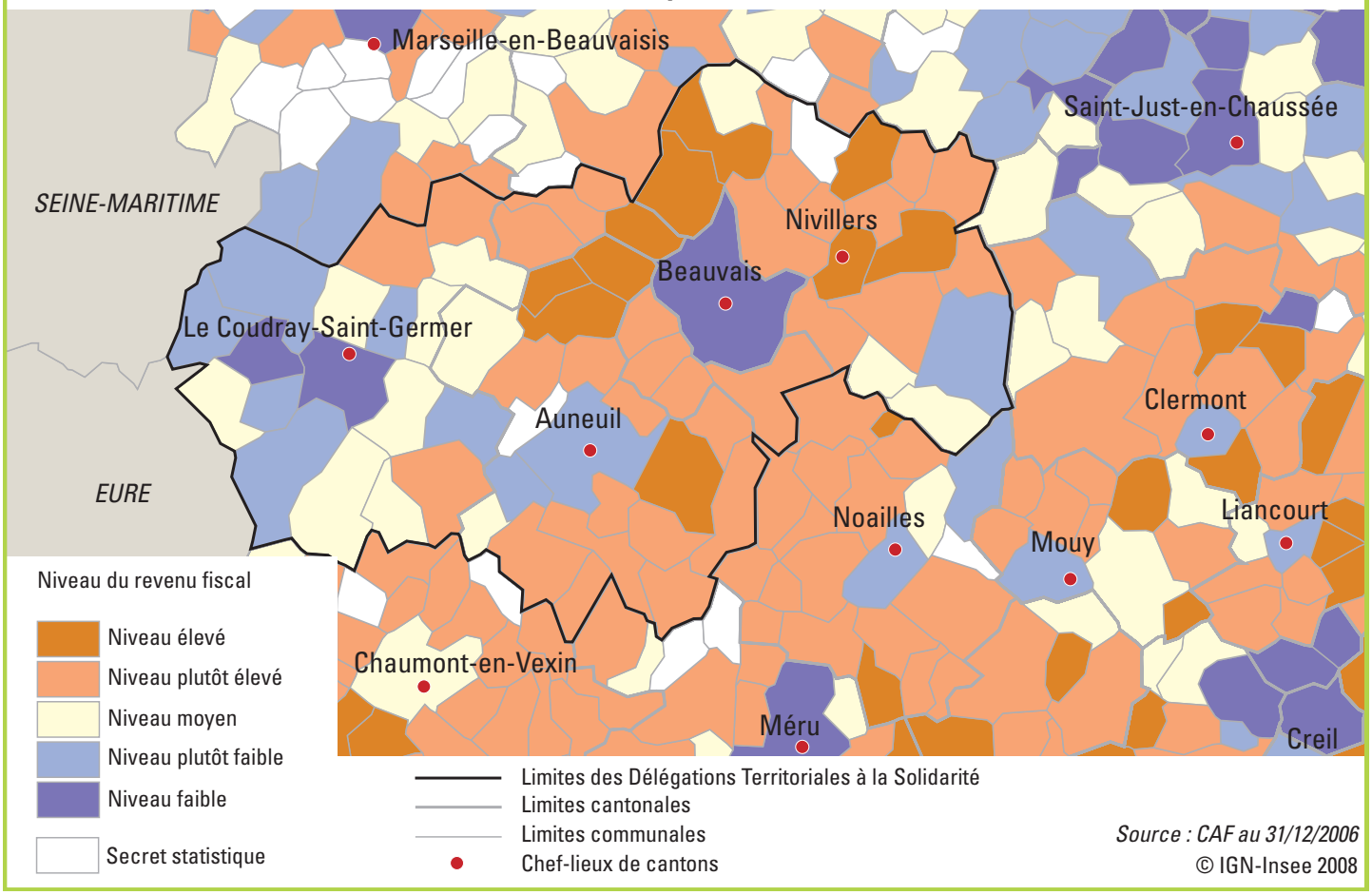

Source : CAF au 31/12/2006

© IGN-Insee 2008

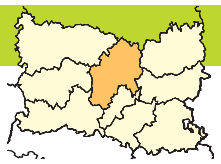

Les Délégations Territoriales à la Solidarité

- Fiche 1 : Beauvaisis
- **Fiche 2 : Clermontois - Plateau Picard**
- Fiche 3 : Compiégnois
- Fiche 4 : Bassin Creillois
- Fiche 5 : Halatte - Pays de France
- Fiche 6 : Haute Vallée de l'Oise
- Fiche 7 : Oise Picarde
- Fiche 8 : Valois
- Fiche 9 : Vexin - Sablons - Thelle
- Fiche 10 : Département de l'Oise

Délégations Territoriales à la Solidarité et cantons dans l'Oise

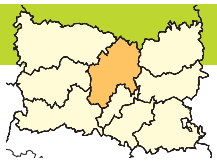

Composée de 4 cantons, de 84 communes, la Délégation Territoriale à la Solidarité du Clermontois - Plateau Picard compte un peu moins de 70 000 habitants, dont plus d'un quart de moins de 20 ans.

Le Plateau Picard, avec les cantons de Saint-Just-en-Chaussée et Maignelay-Montigny, est l'un des territoires ruraux de l'Oise, à dominante agricole très marquée, tourné vers les grandes cultures. Le Clermontois avec les cantons de Clermont et de Mouy, est un territoire plus contrasté avec des paysages ruraux et une importante influence urbaine.

Le niveau de revenus des habitants de la Délégation Territoriale du Clermontois - Plateau Picard se situe dans la moyenne départementale, le revenu moyen des foyers fiscaux (16 400 euros) comme la part des non imposables (28 %) ou la répartition salariés-retraités (72,4 % et 28,1 %). Les allocataires RMI sont moins de 800 depuis 2007, à peine 2 % de la population totale du territoire.

Les enquêtes annuelles de recensement entre 2004 et 2007 soulignent une évolution de la population assez marquée sur le canton de Clermont et notamment certaines communes rurales de ce canton (+7,1 % pour 17 communes sur 24), ainsi qu'une évolution très modérée sur le canton de Mouy (+0,6 % pour 7 communes sur 11) et une autre sensiblement identique à la moyenne départementale pour Maignelay-Montigny (+2,4 % pour 15 communes sur 20).

Stratégiquement située au centre du département entre Compiègne, Beauvais et Creil, la Délégation du Clermontois - Plateau Picard bénéficie d'un potentiel de développement lié à sa situation géographique, à un patrimoine naturel et bâti particulièrement attrayant, au développement du tourisme vert, à la jeunesse de sa population, et à la mobilisation de ses acteurs en matière d'insertion. Les projections de population indiquent d'ailleurs une augmentation probable de 6 à 7 000 habitants d'ici 2020, pour un territoire regroupant 9 % de la population totale du département de l'Oise.

De nombreuses structures et services soutiennent l'insertion dans ses dimensions sociales et professionnelles, dont 5 chantiers d'insertion et 1 Chantier d'activité et d'utilité sociale (CAUS) totalisant 127 tremplins vers l'emploi (Les Jardins du Plateau Picard, le parc des Fascines, la Recyclerie du Plateau Picard...).

Une expérience originale aux retentissements multiples : Pic' Art Théâtre

Ce projet a pour but de permettre à des personnes meurtries par la vie de reprendre confiance en elles, de "relever la tête". Ces 19 personnes, non professionnelles du spectacle, montent sur scène au milieu d'acteurs, pour une aventure enrichissante, à la Comédie de Picardie à Amiens. Les répétitions ont duré plusieurs mois et la prestation lors de la 2e journée de l'insertion a été remarquable et remarquée. Cette action est reconduite en 2008.

Clermontois - Plateau Picard

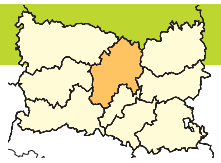

Chiffres-clés : population et minima sociaux

Unités : nombre, %

	Clermontois	Oise	Région
Estimation de la population totale	69 158	766 271	1 840 353
Part des moins de 65 ans	88,4	89,2	87,0
Population couverte par l'API	545	7 381	19 919
Part dans la population âgée de moins de 65 ans	0,9	1,1	1,2
Population couverte par l'AAH	1 521	15 494	47 873
Part dans la population âgée de moins de 65 ans	2,5	2,3	3,0
Population couverte par le RMI	1 302	23 612	67 872
Part dans la population âgée de moins de 65 ans	2,1	3,5	4,2

Source : Insee - Enquêtes annuelles de recensement 2004-2006, Recensement de la population 1999, Caf 2005

Population à bas revenus

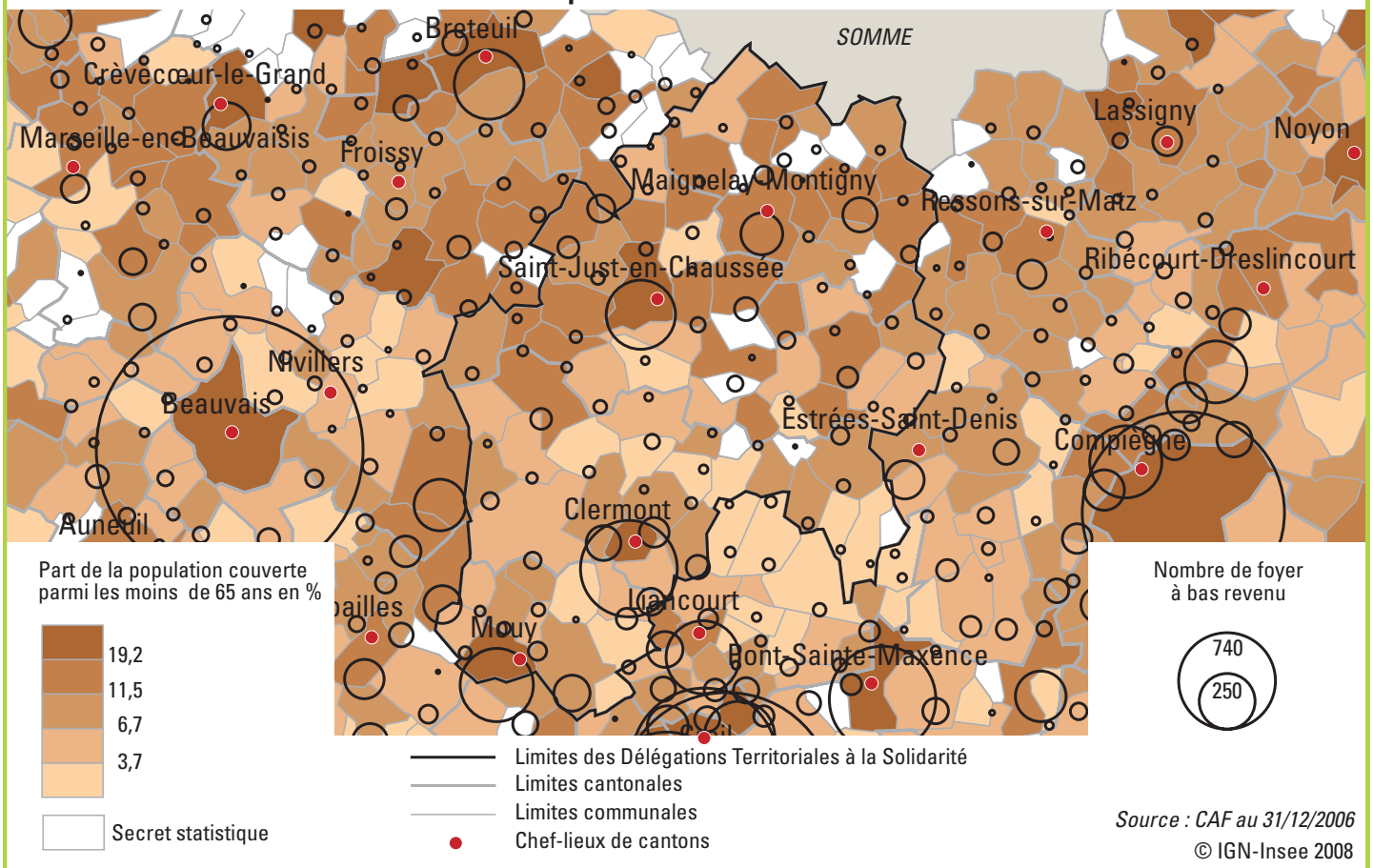

Source : CAF au 31/12/2006

© IGN-Insee 2008

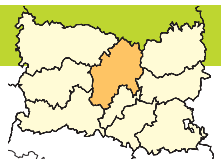

Population couverte par l'Allocation Parent Isolé

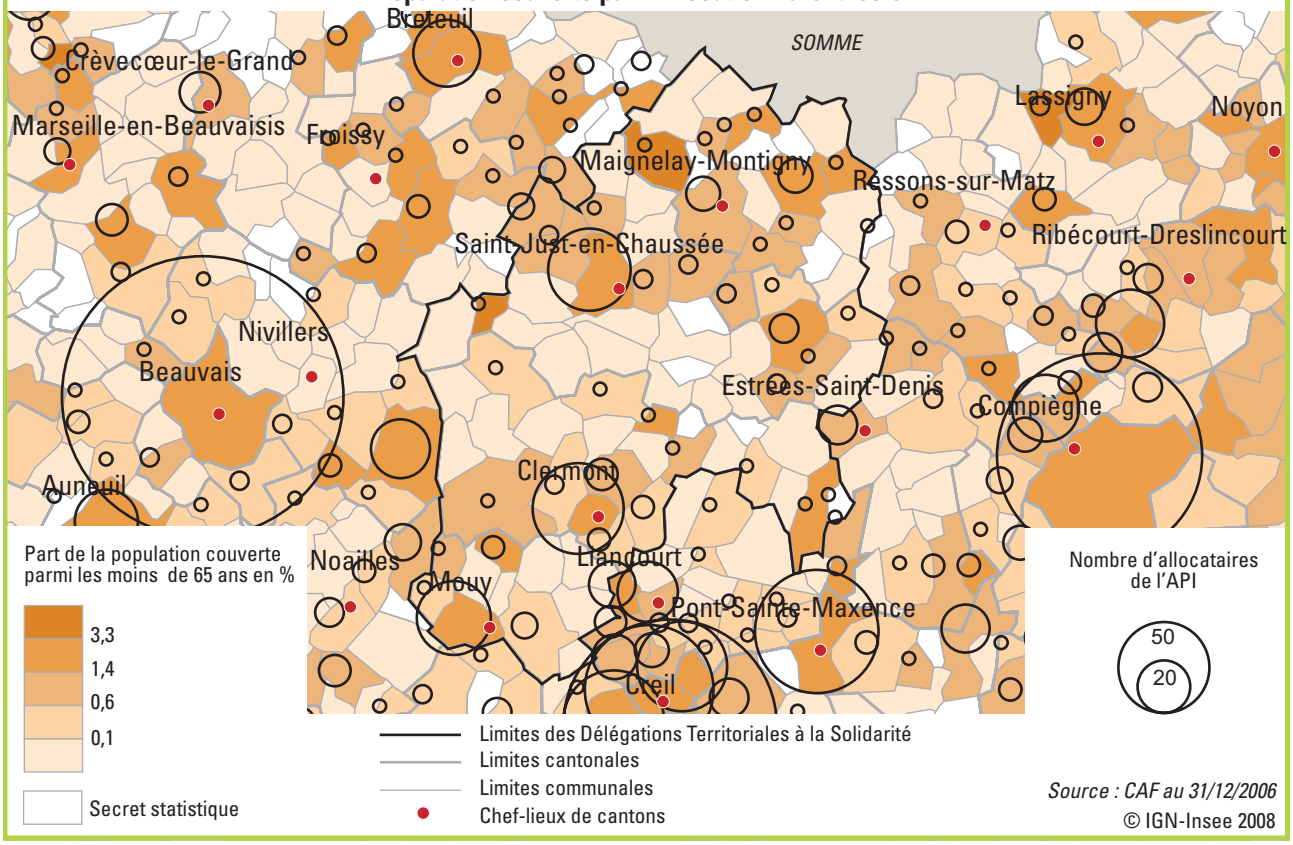

Source : CAF au 31/12/2006

© IGN-Insee 2008

Typologie des communes du Clermontois selon les indicateurs de précarité

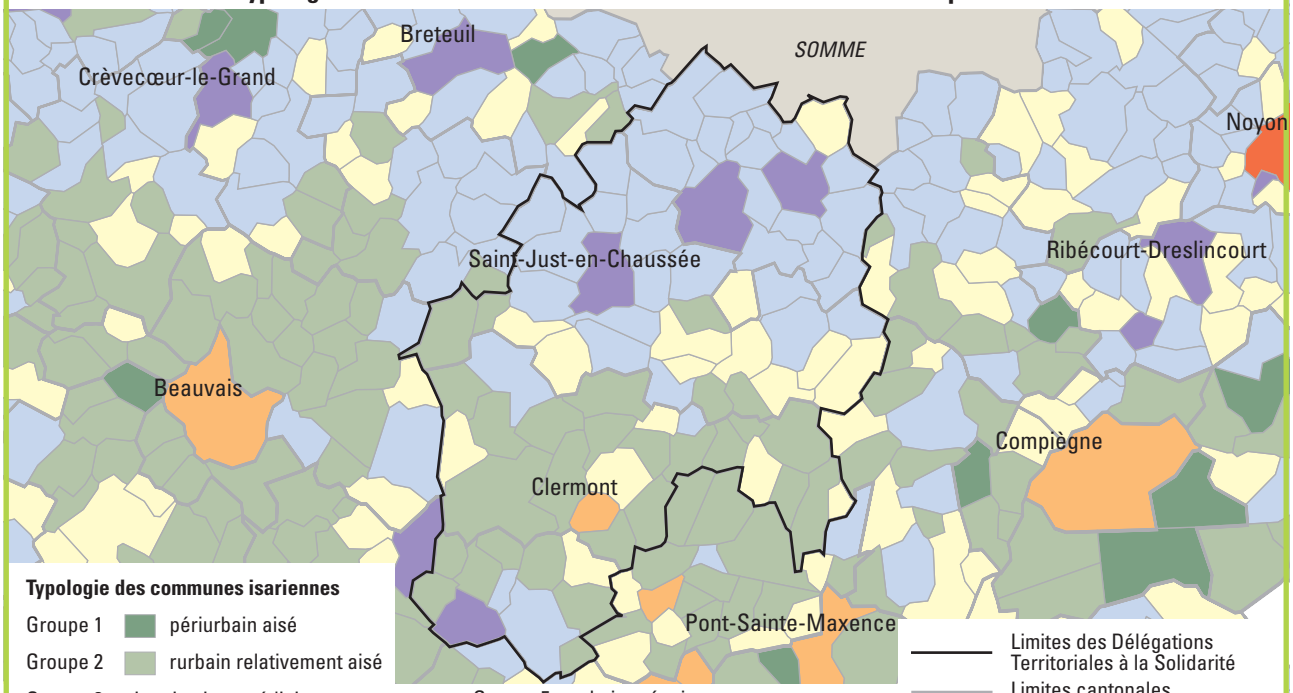

Source : CAF au 31/12/2006, RP 99, DGI - Revenus des foyers fiscaux

© IGN-Insee 2008

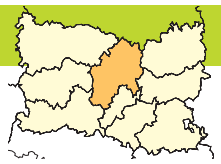

Population couverte par le Revenu Minimum d'Insertion

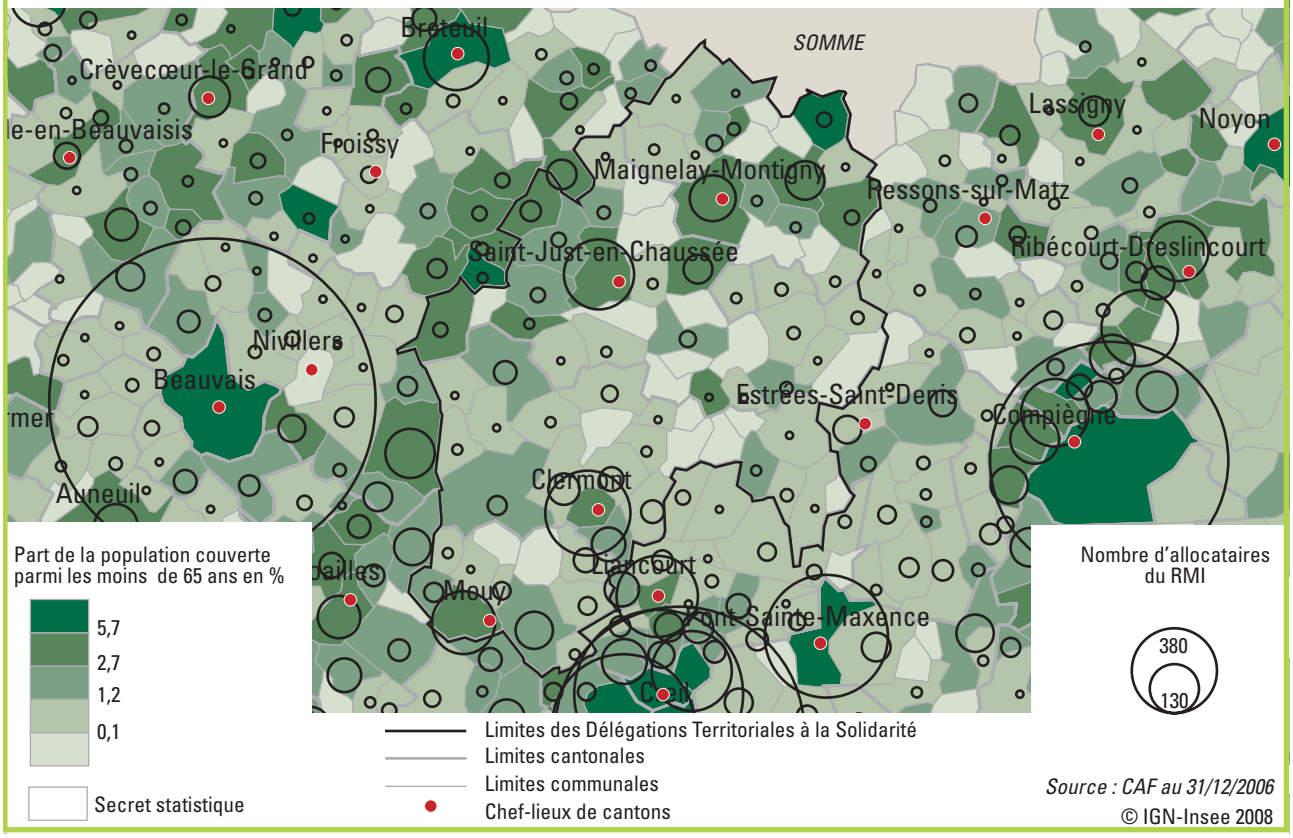

Source : CAF au 31/12/2006

© IGN-Insee 2008

Population couverte par l'Allocation aux Adultes Handicapés

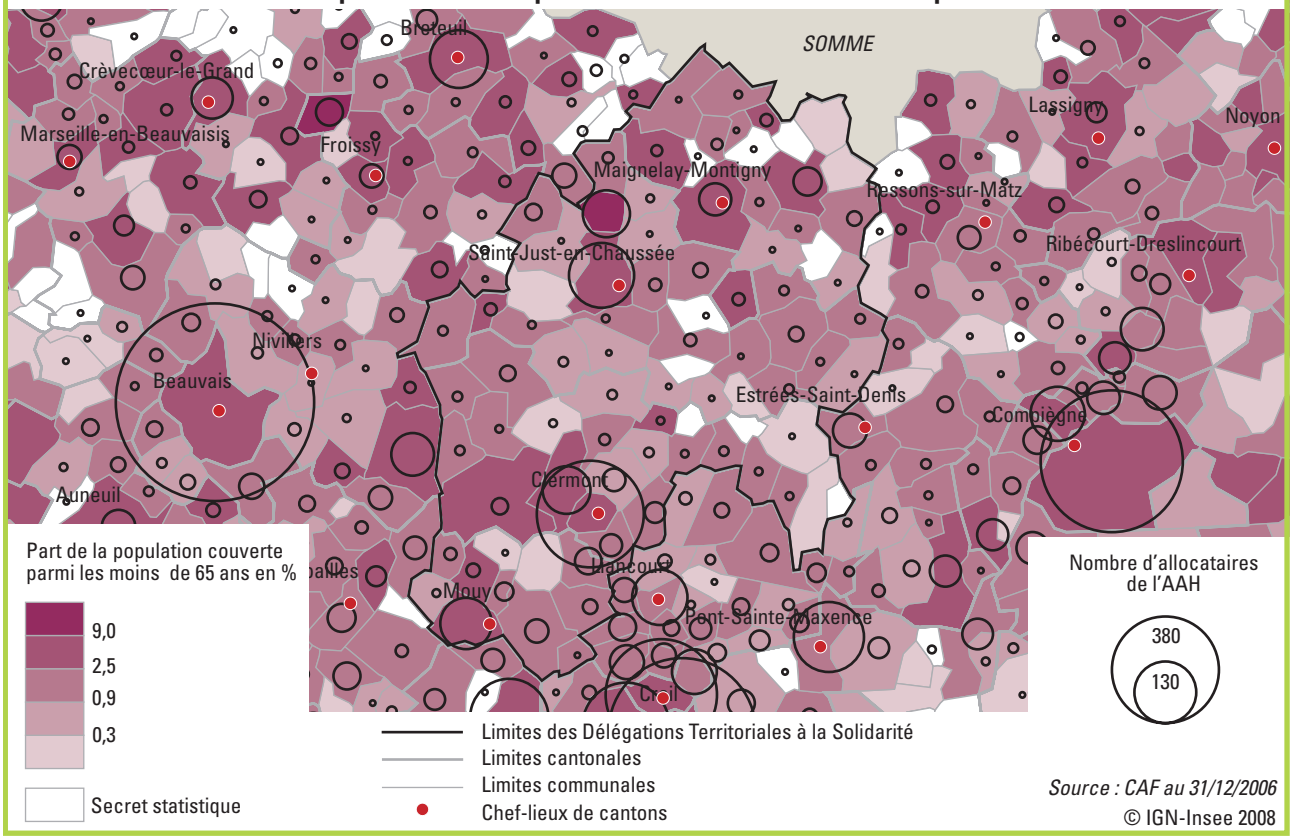

Source : CAF au 31/12/2006

© IGN-Insee 2008

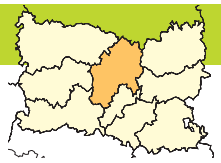

Chiffres-clés : revenus fiscaux et bas revenus

Unités : euro, nombre, %

	Clermontois	Oise	Région
Revenus fiscaux des ménages			
Revenu médian par UC	16 359	16 488	15 130
1er décile par UC	7 108	6 401	5 652
9e décile par UC	28 686	31 363	29 365
Rapport inter-décile	4,0	4,9	5,2
Part des foyers fiscaux imposés	56,6	57,5	52,2
Ressources déclarées par les foyers Caf-MSA			
Population couverte dite à "bas revenus"	7 234	97 333	276 310
Part dans la population âgée de moins de 65 ans	11,8	14,2	17,3

Source : Insee, DGI - Revenus des foyers fiscaux 2004, Caf 2005

Revenu fiscal déclaré par unité de consommation

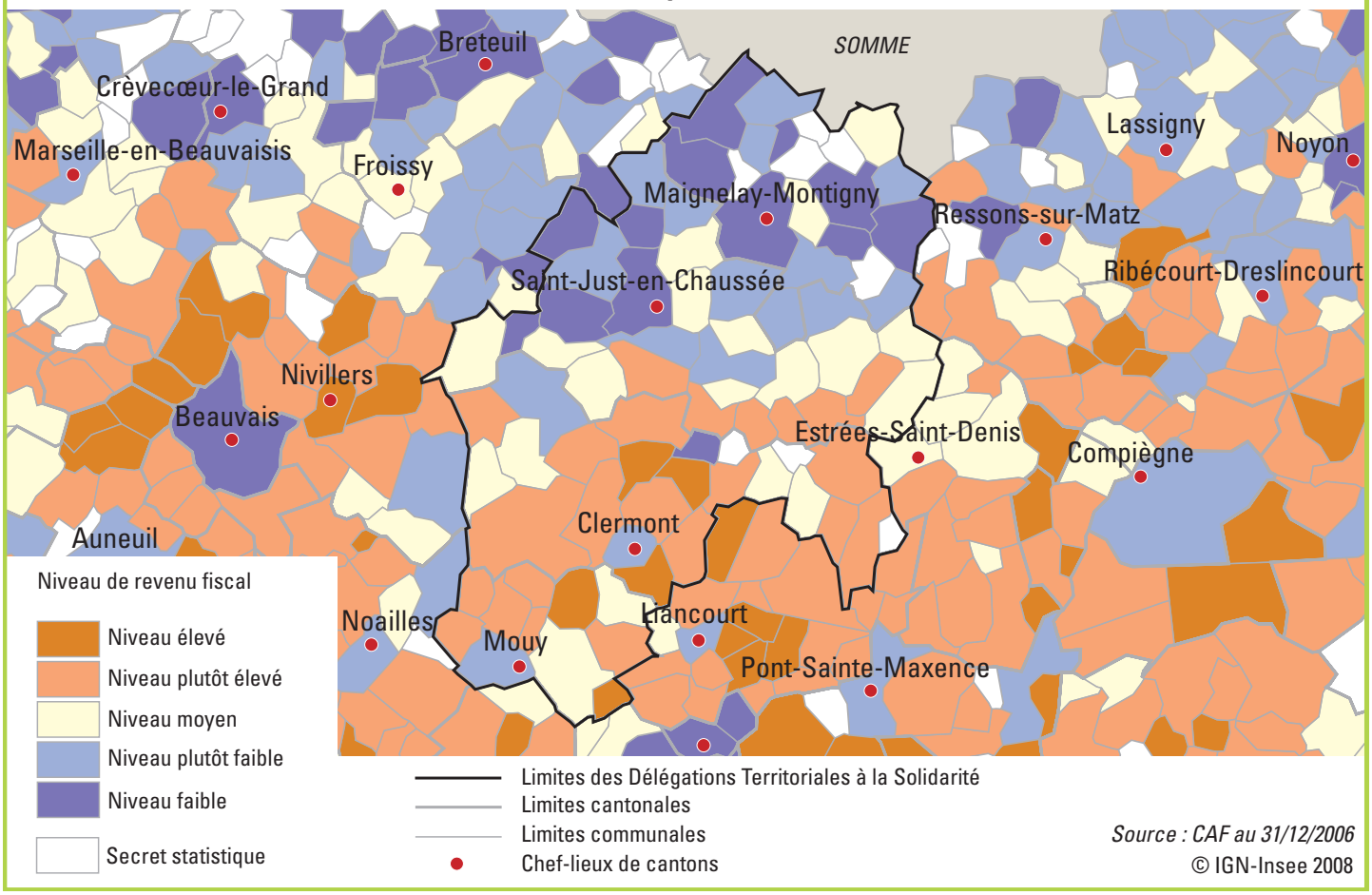

Source : CAF au 31/12/2006

© IGN-Insee 2008

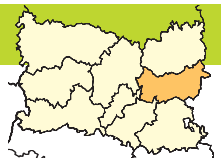

Les Délégations Territoriales à la Solidarité

- Fiche 1 : Beauvaisis
- Fiche 2 : Clermontois - Plateau Picard
- **Fiche 3 : Compiégnois**
- Fiche 4 : Bassin Creillois
- Fiche 5 : Halatte - Pays de France
- Fiche 6 : Haute Vallée de l'Oise
- Fiche 7 : Oise Picarde
- Fiche 8 : Valois
- Fiche 9 : Vexin - Sablons - Thelle
- Fiche 10 : Département de l'Oise

Délégations Territoriales à la Solidarité et cantons dans l'Oise

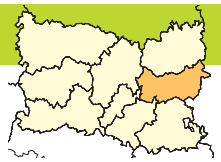

Avec environ 100 000 habitants, la Délégation Territoriale à la Solidarité du Compiégnois est l'un des 3 territoires les plus importants du Département de l'Oise. Elle est constituée de 5 cantons, 50 communes, 3 intercommunalités (ou EPCI) dont une communauté d'agglomération de 70 000 habitants.

Il s'agit d'une délégation urbaine d'une part, avec des quartiers "sensibles", un contrat urbain de cohésion sociale qui concerne 30 % de la population de la ville de Compiègne (soit 15 000 habitants) et un plan de rénovation urbaine, et rurale d'autre part avec des communes excentrées.

Elle est caractérisée par un manque de qualification, un manque de mobilité à l'extérieur de Compiègne, des écarts importants entre les secteurs (les zones de CUCS* pouvant atteindre des taux de chômage de 37 % chez les jeunes de 15 à 24 ans), des flux quotidiens domicile/travail importants (vers Roissy et Paris en particulier), une part de bénéficiaires du RMI parmi la population supérieure à la moyenne départementale (2 % contre 1,8 %), un nombre de ménages "non imposables" en dessous de la moyenne départementale, des effectifs plus importants dans les formations généralistes, une proportion de jeunes sortis sans qualification moins élevée que dans le département et un nombre de jeunes diplômés de supérieur à la moyenne départementale. L'habitat social y est important, avec une densité qui amène le Compiégnois au 3e rang du département. Le développement de l'agglomération et son potentiel de logements sociaux entraîne une forte demande en logements. Le nombre de naissances est élevé ainsi que la présence de jeunes couples avec enfants, d'où le constat d'un besoin important d'accueil petite enfance, en particulier en milieu rural.

Cette DTS est aussi marquée par la présence importante de gens de voyage (250 familles), par un nombre important de bénéficiaires de l'Allocation Adultes Handicapés, par le record départemental de nombre de lits offerts dans les établissements pour personnes âgées dépendantes concomitant à une offre d'hébergement pour les personnes âgées diversifiée mais déséquilibrée au bénéfice du secteur "lucratif ".

Il s'agit d'un territoire dynamique, contrasté entre urbain et rural avec des phénomènes d'isolement dans certaines communes, des disparités entre l'agglomération et les 2 communautés de communes rurales, des quartiers "sensibles " qui cumulent les difficultés sociales et des interventions sociales diversifiées et nécessitant une forte intervention en prévention.

**CUCS : les Contrats Urbains de Cohésion Sociale ont succédé en 2007 aux contrats de ville comme cadre du projet de territoire développé au bénéfice des quartiers en difficultés.*

Une plate-forme mobilité

Se déplacer dans sa vie sociale, culturelle et professionnelle est une dimension indispensable de l'insertion. Le Conseil Général a donc décidé de piloter une expérimentation sur ce territoire, concernant la mobilité sur les 5 cantons du Compiégnois. Cette recherche est menée avec les usagers, les acteurs locaux de l'insertion et de la mobilité. Le travail de diagnostic a permis de proposer une "plateforme mobilité" dont la première réalisation est l'édition d'un "guide de la Mobilité" qui recense sous forme de 33 fiches, l'ensemble des moyens existants sur le territoire ainsi que les aides mobilisables. C'est un véritable outil d'insertion pour les demandeurs d'emploi, les usagers bénéficiaires des minima sociaux et les professionnels de l'insertion. D'autres actions permettant de lever les freins à la mobilité, qu'ils soient matériels ou psychologiques sont en cours de réalisation.

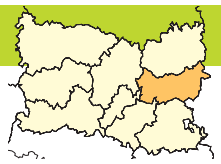

Chiffres-clés : population et minima sociaux

Unités : nombre, %

	Compiégnois	Oise	Région
Estimation de la population totale	98 507	766 271	1 840 353
Part des moins de 65 ans	91,0	89,2	87,0
Population couverte par l'API	1 032	7 381	19 919
Part dans la population âgée de moins de 65 ans	1,2	1,1	1,2
Population couverte par l'AAH	1 959	15 494	47 873
Part dans la population âgée de moins de 65 ans	2,2	2,3	3,0
Population couverte par le RMI	3 314	23 612	67 872
Part dans la population âgée de moins de 65 ans	3,7	3,5	4,2

Source : Insee - Enquêtes annuelles de recensement 2004-2006, Recensement de la population 1999, Caf 2005

Population à bas revenus

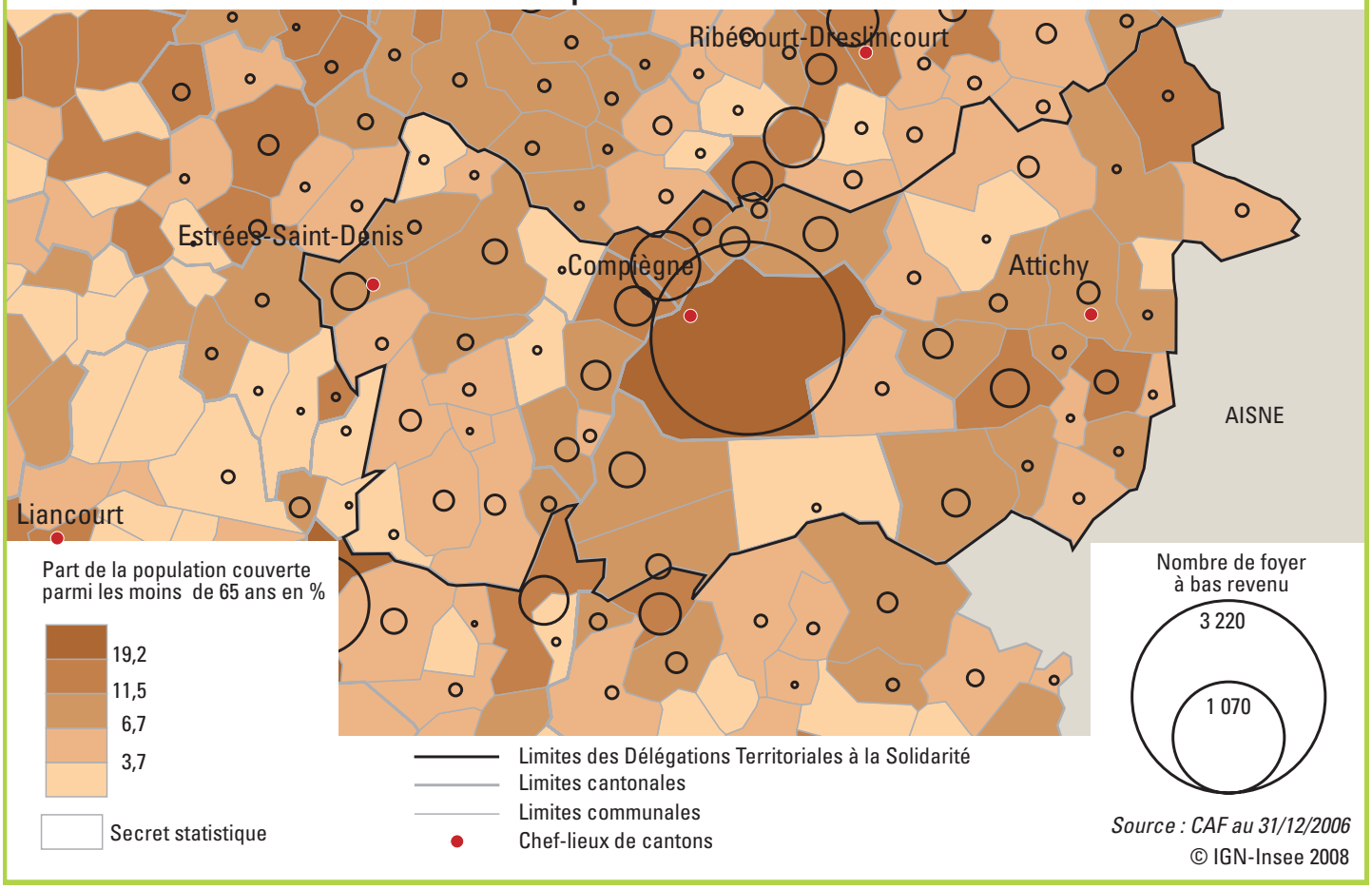

Source : CAF au 31/12/2006

© IGN-Insee 2008

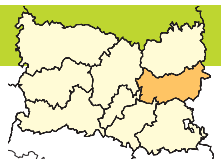

Population couverte par l'Allocation Parent Isolé

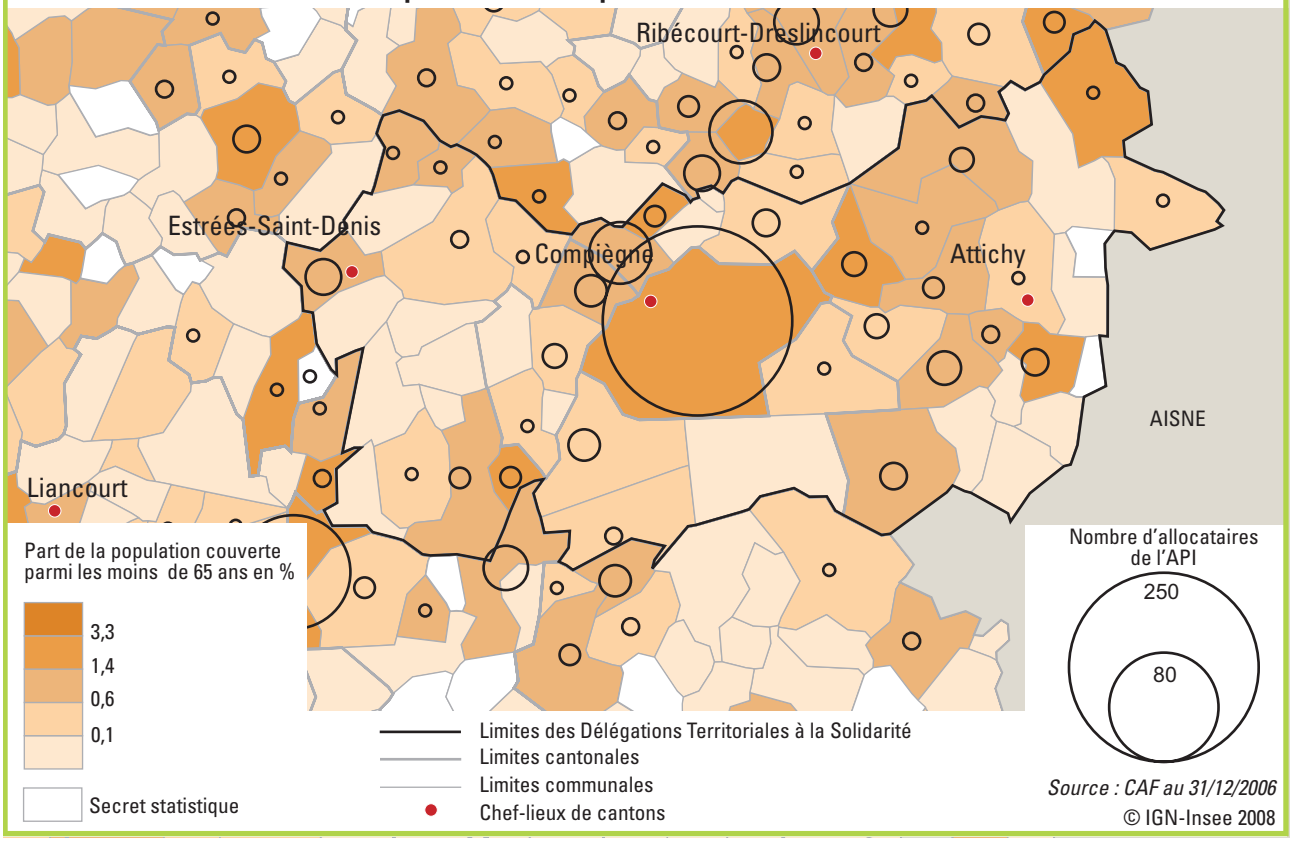

Source : CAF au 31/12/2006

© IGN-Insee 2008

Typologie des communes du Compiègnois selon les indicateurs de précarité

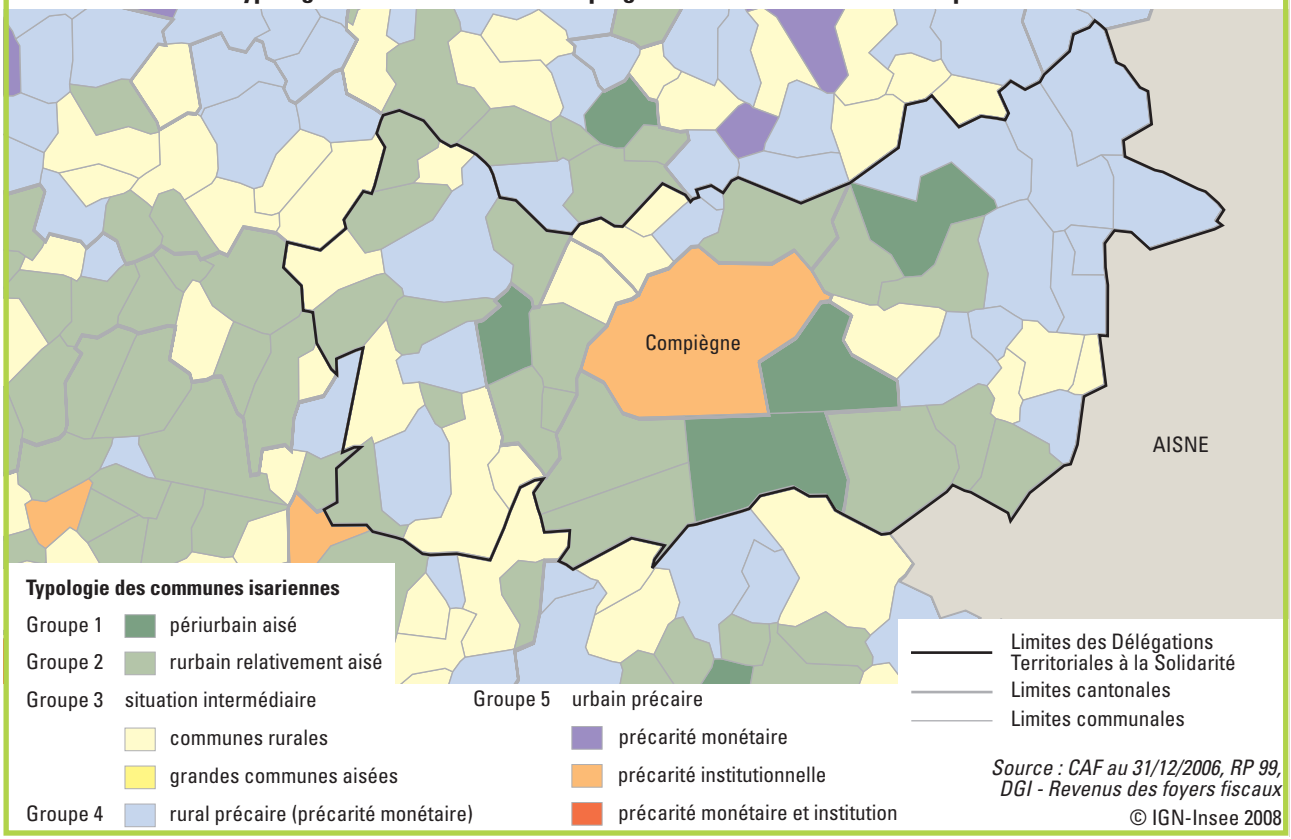

Source : CAF au 31/12/2006, RP 99, DGI - Revenus des foyers fiscaux

© IGN-Insee 2008

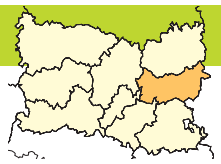

Population couverte par le Revenu Minimum d'Insertion

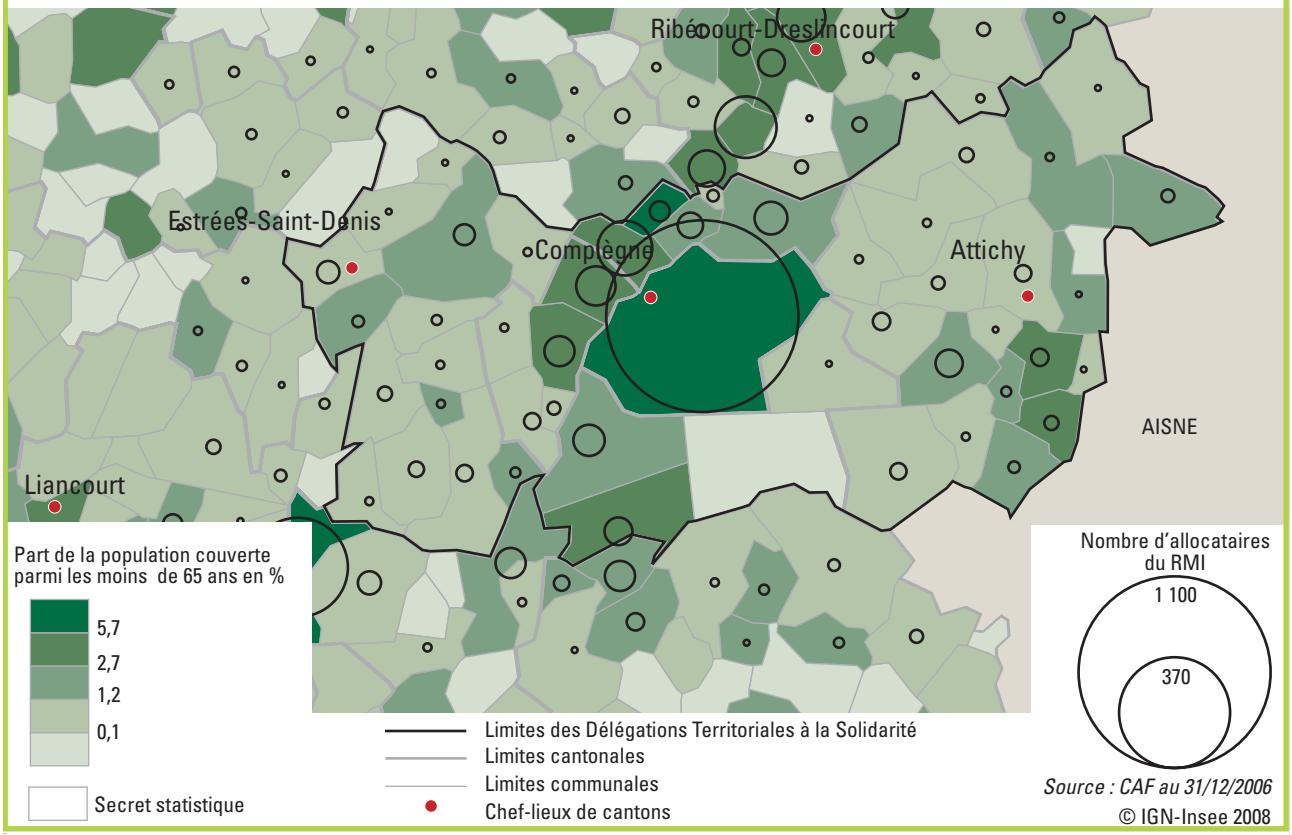

Source : CAF au 31/12/2006

© IGN-Insee 2008

Population couverte par l'Allocation aux Adultes Handicapés

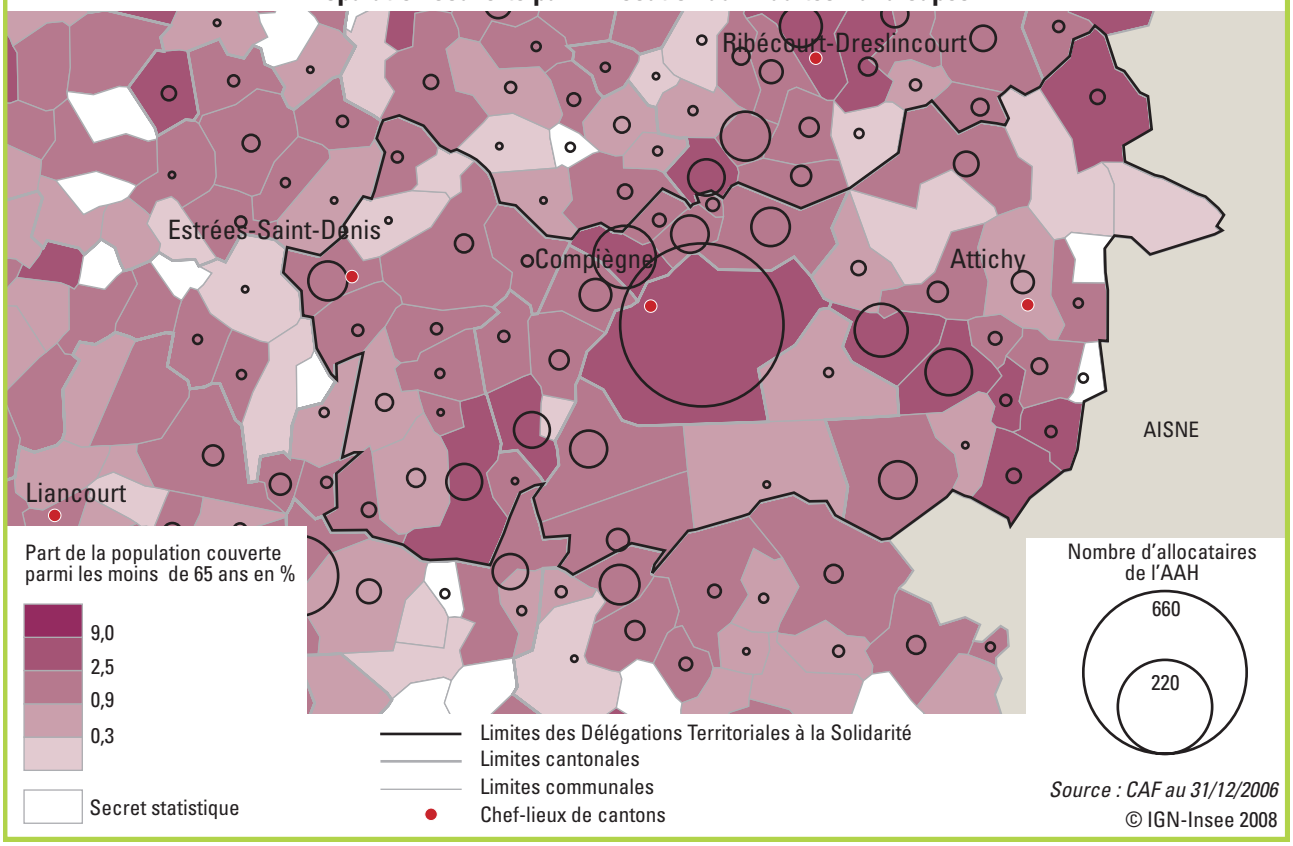

Source : CAF au 31/12/2006

© IGN-Insee 2008

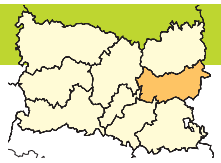

Chiffres-clés : revenus fiscaux et bas revenus

Unités : euro, nombre, %

	Compiégnois	Oise	Région
Revenus fiscaux des ménages			
Revenu médian par UC	16 899	16 488	15 130
1er décile par UC	6 590	6 401	5 652
9e décile par UC	33 432	31 363	29 365
Rapport inter-décile	5,1	4,9	5,2
Part des foyers fiscaux imposés	58,8	57,5	52,2
Ressources déclarées par les foyers Caf-MSA			
Population couverte dite à "bas revenus"	12 630	97 333	276 310
Part dans la population âgée de moins de 65 ans	14,1	14,2	17,3

Source : Insee, DGI - Revenus des foyers fiscaux 2004, Caf 2005

Revenu fiscal déclaré par unité de consommation

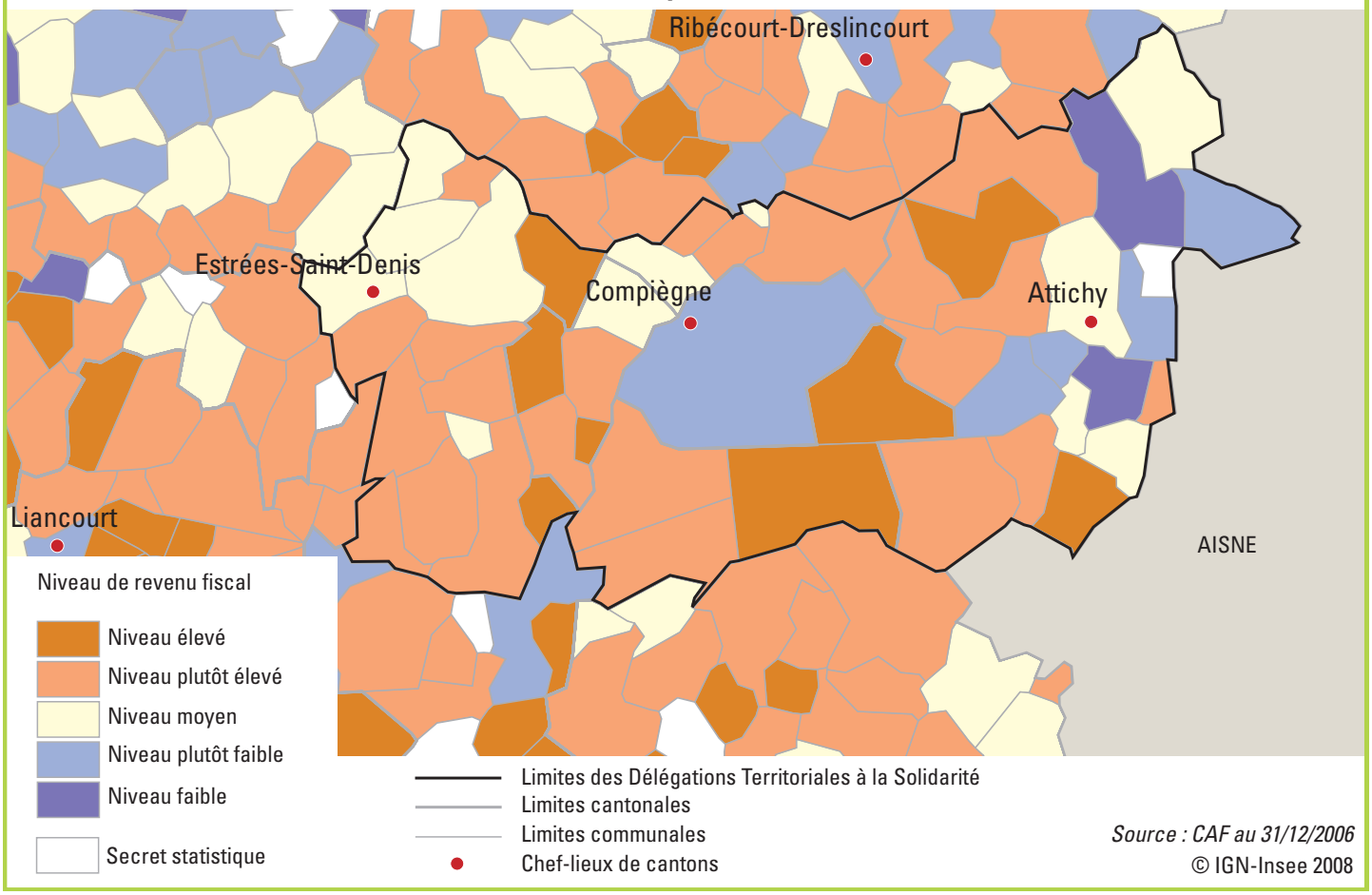

Source : CAF au 31/12/2006

© IGN-Insee 2008

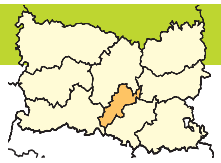

Les Délégations Territoriales à la Solidarité

- Fiche 1 : Beauvaisis
- Fiche 2 : Clermontois - Plateau Picard
- Fiche 3 : Compiégnois
- **Fiche 4 : Bassin Creillois**
- Fiche 5 : Halatte - Pays de France
- Fiche 6 : Haute Vallée de l'Oise
- Fiche 7 : Oise Picarde
- Fiche 8 : Valois
- Fiche 9 : Vexin - Sablons - Thelle
- Fiche 10 : Département de l'Oise

Délégations Territoriales à la Solidarité et cantons dans l'Oise

La Délégation Territoriale à la Solidarité du Bassin Creillois est la plus peuplée du département, 15 % des ménages isariens y résident. Elle se compose des cantons de Creil (Creil - Nogent-sur-Oise et Creil Sud), de Liancourt et de Montataire, pour une population totale de 115 000 habitants.

Cumulant un solde naturel très important (accroissement naturel 1990-1999 : +9 730 habitants) avec un solde migratoire largement déficitaire (-8 500 habitants), la croissance démographique du Bassin Creillois est donc menacée par le départ des ménages qui n'arrive plus à être compensé par l'excédent naturel, pourtant encore élevé (13 000 naissances pour à peine 5 400 décès). Ainsi, les projections hésitent entre deux scénarii possibles pour ce territoire : soit une baisse de 4 500 habitants d'ici 2020 du fait d'un solde migratoire continuant de s'accentuer soit une stabilité autour de 115 000 habitants grâce à un niveau de naissances toujours fort et à une fuite résidentielle des ménages ralentie.

La situation de précarité du Bassin Creillois est flagrante au regard des chiffres locaux, départementaux voire régionaux, bien que les situations les plus prégnantes se concentrent particulièrement sur les cantons de Creil Nord et Creil Sud-Nogent. Par exemple, le territoire recense le taux le plus important de versements d'Aides Personnalisées au Logement, lié à la densité de logements sociaux deux fois et demi plus forte que le reste du département. Le territoire est en nette première position départementale en matière de familles allocataires avec trois enfants, de ménages bénéficiant de l'Allocation de Soutien Familial, ou de familles monoparentales bénéficiaires de l'Allocation Parent Isolé. Le niveau de ressources est, lui aussi, logiquement faible, mettant la part des foyers non imposables de la Délégation territoriale en première position départementale. Enfin, le taux d'allocataires RMI y est le double du taux départemental et régional.

Face à ces constats difficiles, les atouts du territoire résident dans un réseau partenarial dense et dynamique. Au sein du Contrat urbain de cohésion sociale, les institutions, dont le Conseil Général, travaillent en étroite collaboration pour mettre en place des actions répondant aux besoins de la population. Les Programmes de Rénovation Urbaine, au sein desquels le Conseil Général implante ses structures (EPE, MSF) vont bientôt donner un nouveau visage aux quartiers les plus urbanisés du territoire, réimplantant le service public du Conseil général au cœur des cités.

Un territoire expérimental pour le Revenu de Solidarité Active

La spécificité aujourd'hui de ce territoire est qu'il est pour deux de ses cantons (Creil - Nogent-sur-Oise et Liancourt) territoire expérimental "Revenu de Solidarité Active" et territoire témoin pour le canton de Montataire. L'expérimentation, conclue pour trois ans avec le soutien de l'Agence Nouvelle des Solidarités Actives avec qui le Conseil Général a signé une convention en 2007, a débuté en novembre 2007 et permet aujourd'hui, outre la valorisation financière de toute heure travaillée ou de formation pour les bénéficiaires du RMI, un rapprochement assez novateur entre le monde de l'insertion et le monde de l'entreprise.

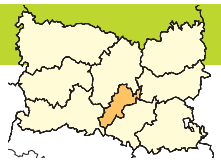

Chiffres-clés : population et minima sociaux

Unités : nombre, %

	Bassin Creillois	Oise	Région
Estimation de la population totale	116 099	766 271	1 840 353
Part des moins de 65 ans	89,6	89,2	87,0
Population couverte par l'API	1 596	7 381	19 919
Part dans la population âgée de moins de 65 ans	1,5	1,1	1,2
Population couverte par l'AAH	3 101	15 494	47 873
Part dans la population âgée de moins de 65 ans	3,0	2,3	3,0
Population couverte par le RMI	6 111	23 612	67 872
Part dans la population âgée de moins de 65 ans	5,9	3,5	4,2

Source : Insee - Enquêtes annuelles de recensement 2004-2006, Recensement de la population 1999, Caf 2005

Population à bas revenus

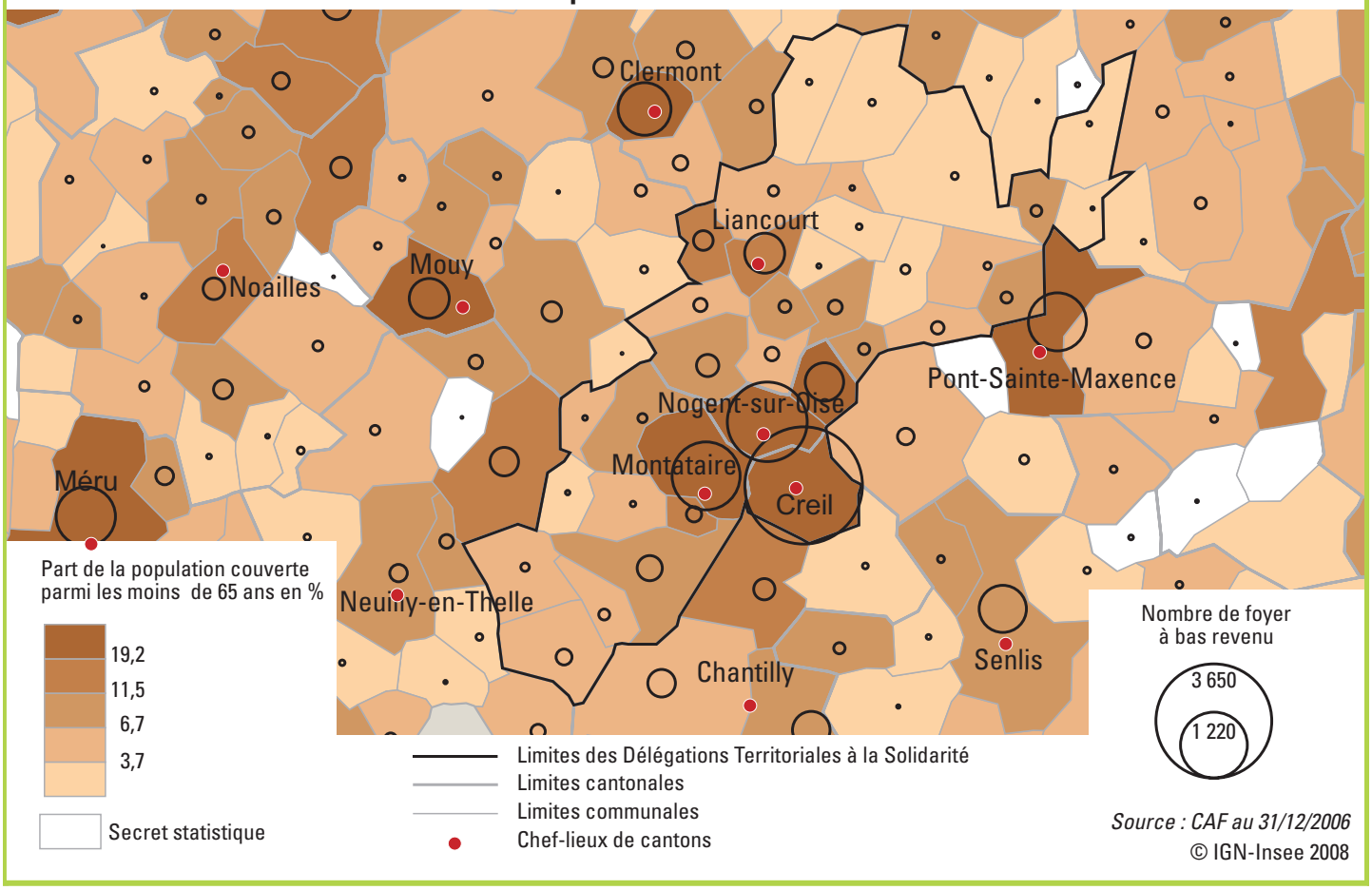

Source : CAF au 31/12/2006

© IGN-Insee 2008

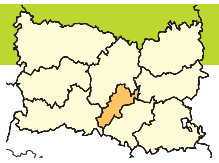

Population couverte par l'Allocation Parent Isolé

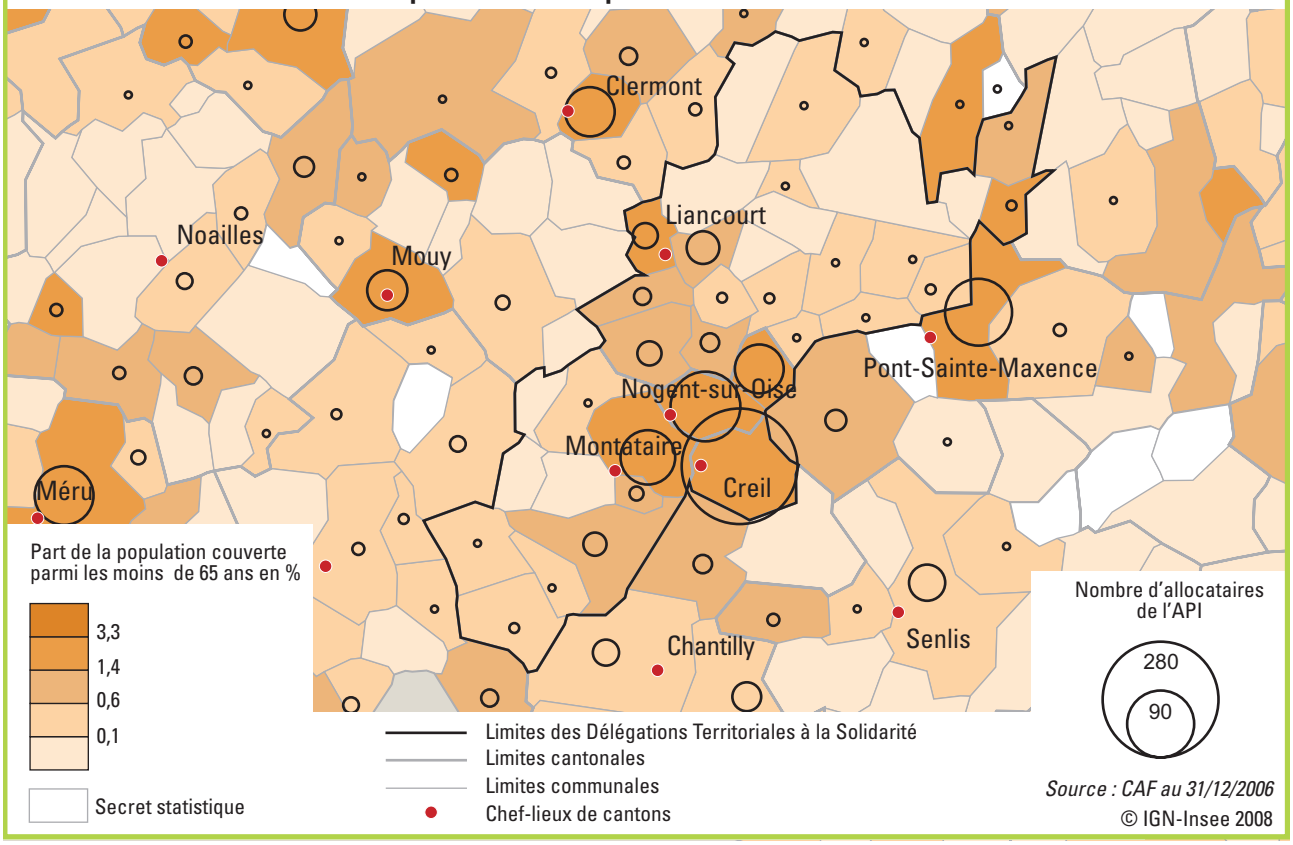

Source : CAF au 31/12/2006

© IGN-Insee 2008

Typologie des communes de Creil selon les indicateurs de précarité

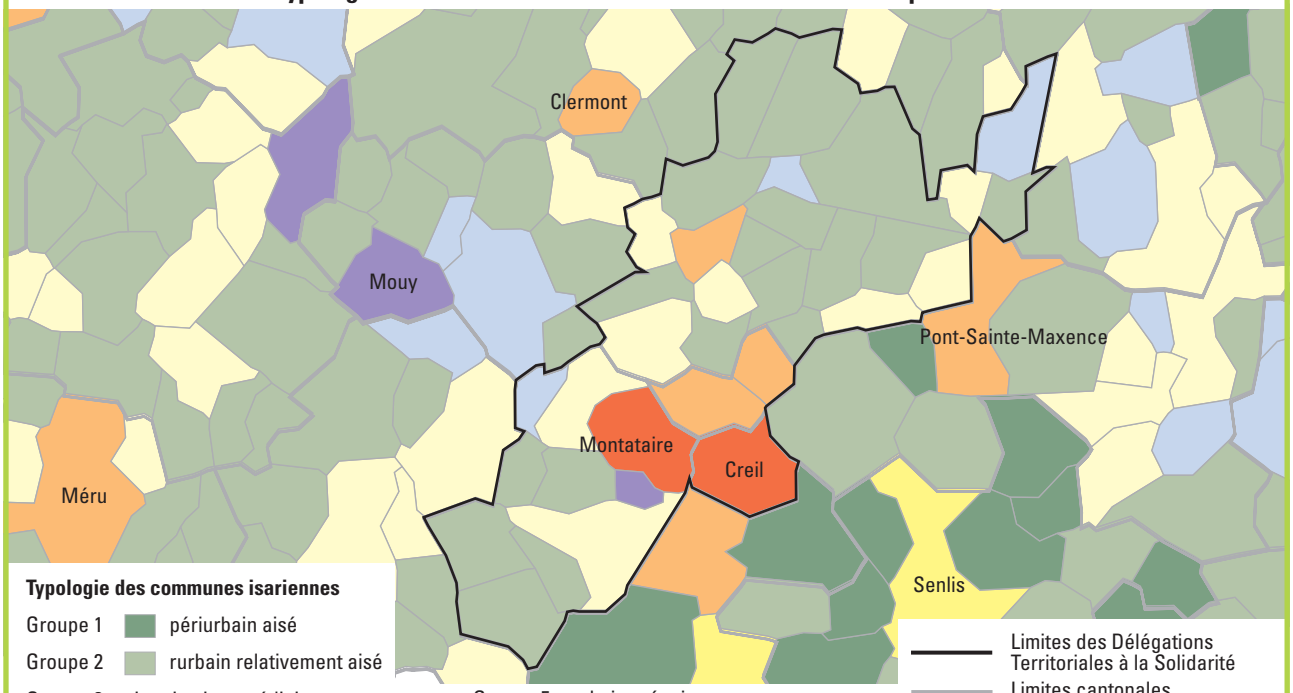

Source : CAF au 31/12/2006, RP 99, DGI - Revenus des foyers fiscaux

© IGN-Insee 2008

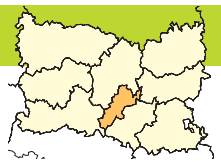

Population couverte par le Revenu Minimum d'Insertion

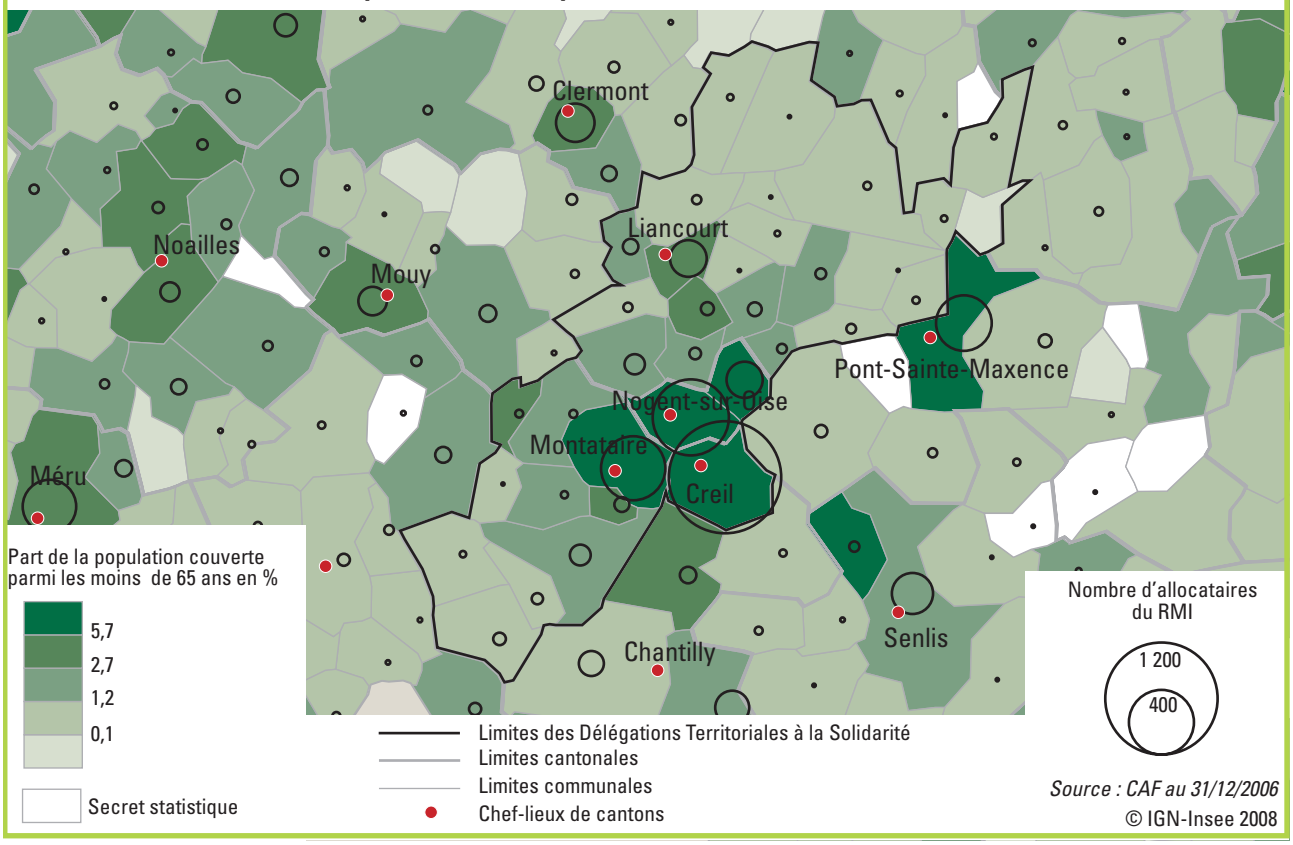

Source : CAF au 31/12/2006

© IGN-Insee 2008

Population couverte par l'Allocation aux Adultes Handicapés

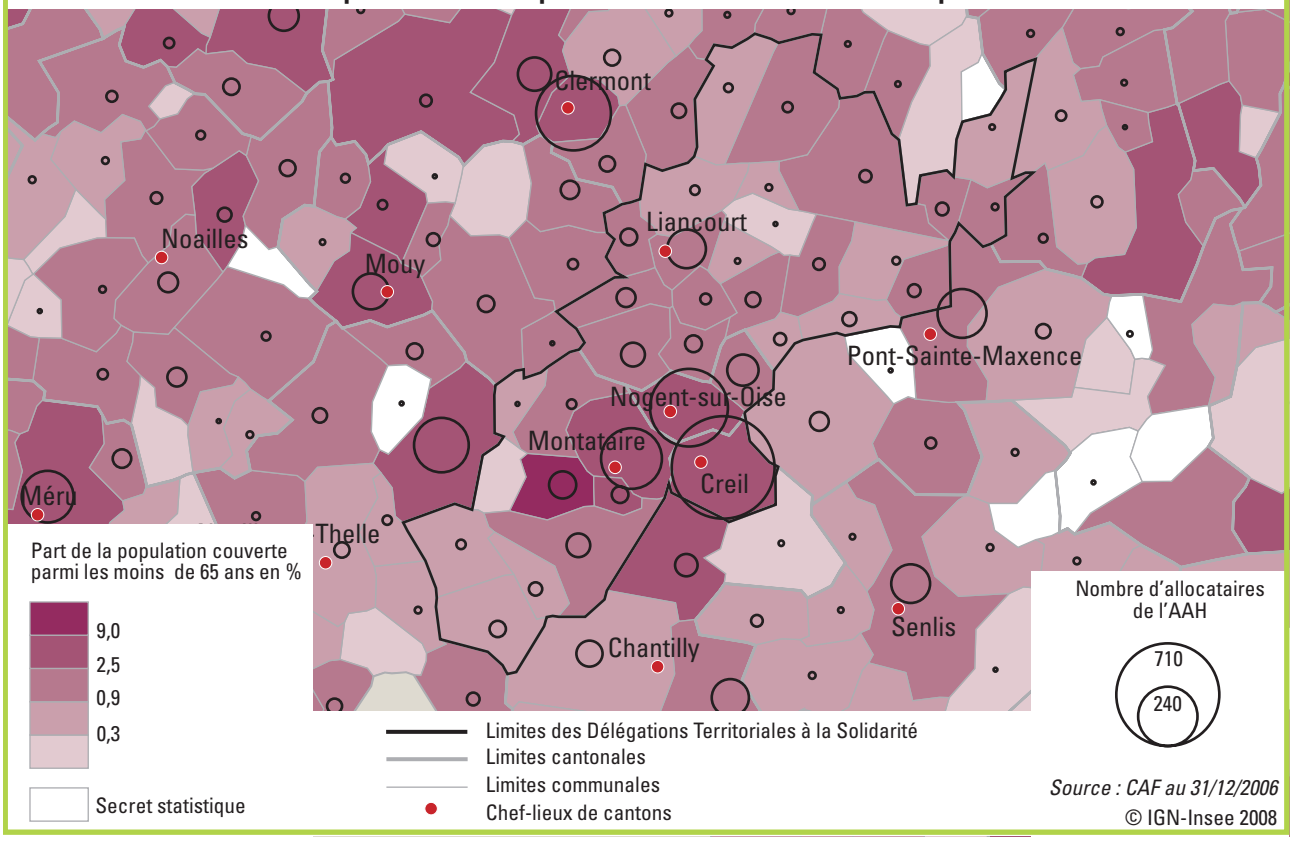

Source : CAF au 31/12/2006

© IGN-Insee 2008

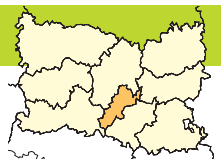

Chiffres-clés : revenus fiscaux et bas revenus

Unités : euro, nombre, %

	Bassin Creillois	Oise	Région
Revenus fiscaux des ménages			
Revenu médian par UC	14 471	16 488	15 130
1er décile par UC	4 308	6 401	5 652
9e décile par UC	27 617	31 363	29 365
Rapport inter-décile	6,4	4,9	5,2
Part des foyers fiscaux imposés	51,0	57,5	52,2
Ressources déclarées par les foyers Caf-MSA			
Population couverte dite à "bas revenus"	22 958	97 333	276 310
Part dans la population âgée de moins de 65 ans	22,1	14,2	17,3

Source : Insee, DGI - Revenus des foyers fiscaux 2004, Caf 2005

Revenu fiscal déclaré par unité de consommation

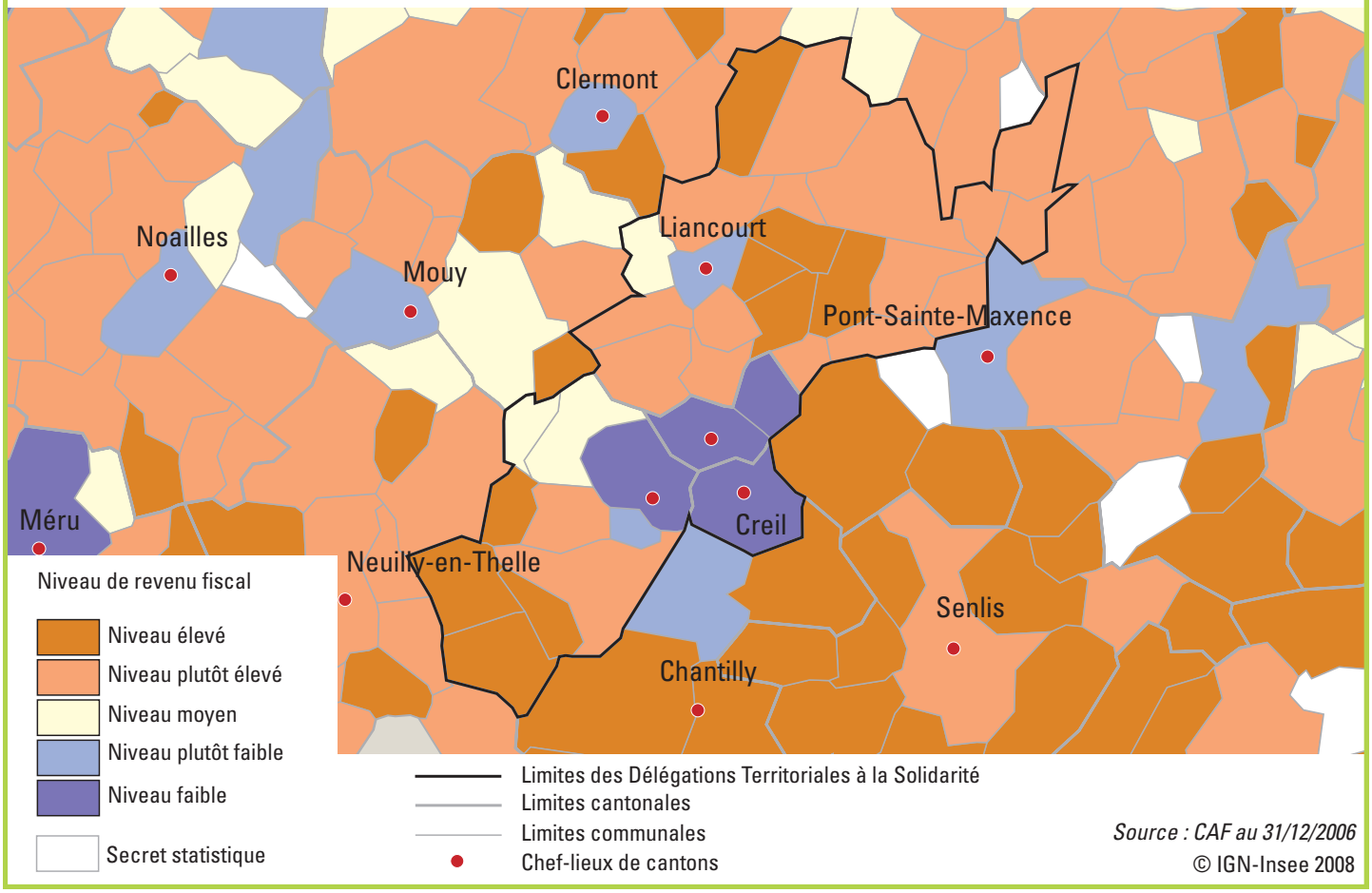

Source : CAF au 31/12/2006

© IGN-Insee 2008

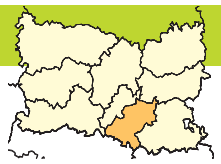

Les Délégations Territoriales à la Solidarité

- Fiche 1 : Beauvaisis
- Fiche 2 : Clermontois - Plateau Picard
- Fiche 3 : Compiégnois
- Fiche 4 : Bassin Creillois
- **Fiche 5 : Halatte - Pays de France**
- Fiche 6 : Haute Vallée de l'Oise
- Fiche 7 : Oise Picarde
- Fiche 8 : Valois
- Fiche 9 : Vexin - Sablons - Thelle
- Fiche 10 : Département de l'Oise

Délégations Territoriales à la Solidarité et cantons dans l'Oise

La Délégation Territoriale à la Solidarité d'Halatte - Pays de France couvre trois cantons, ceux de Chantilly, de Senlis et de Pont-Sainte-Maxence, pour 95 000 habitants.

Le canton Pont-Sainte-Maxence est très différent des deux autres (Senlis et Chantilly), avec une part de diplômés élevés beaucoup plus faible et un nombre très important de bénéficiaires du RMI (autant de Rmistes dans le canton de Pont-Sainte-Maxence que dans les deux autres cantons réunis).

Malgré le contraste existant entre le canton de Pont-Sainte-Maxence et les deux autres cantons, les moyennes de revenus se placent dans les plus élevées de l'Oise, qu'il s'agisse des rémunérations de salariés ou du montant des retraites. Le territoire d'Halatte - Pays de France se distingue et promet une vitalité démographique, par son attractivité et son dynamisme, lui assurant de dépasser les 100 000 habitants d'ici 2020.

La Délégation Territoriale à la Solidarité d'Halatte - Pays de France apparait comme la zone isarienne la plus riche, avec un revenu moyen 5 000 euros supérieur à la moyenne départementale et une part de foyers fiscaux non imposable seulement de 33 %, contre 42,5 % pour l'Oise. Grâce à sa proximité avec la zone aéroportuaire de Roissy-Charles de Gaulle, à la présence de deux parcs d'attraction (Parc Astérix à Plailly et la Mer de Sable à Ermenonville), à une diversité des sites et villes remarquables et à haute fréquentation touristique, le territoire Halatte - Pays de France peut envisager des emplois permanents ou saisonniers dans les domaines de la restauration, du tourisme international et du loisir. Ajoutée à une forte tradition équestre, l'Aire Cantilienne propose des activités hippiques faisant l'objet d'un pôle d'excellence rurale.

Les richesses du territoire permettent ainsi aux référents RMI, ainsi qu'aux partenaires de ce dispositif, de proposer diverses opportunités d'emploi aux bénéficiaires RMI du secteur, se traduisant par une baisse non négligeable du nombre d'allocataires (-6 % entre 2006 et 2007), pour une zone représentant 7 % des bénéficiaires RMI du département.

Un chantier d'insertion au Château de Chantilly

Le territoire de la Délégation Halatte - Pays de France présente une particularité : le domaine du Château de Chantilly héberge un chantier d'insertion où 14 bénéficiaires du RMI et 6 jeunes CIVIS (Contrat d'Insertion dans la Vie Sociale) sont salariés. Leurs activités sont principalement axées sur la réhabilitation des espaces verts et du bâti. La convention entre le Conseil Général de l'Oise et le maître d'œuvre de l'action prévoit que la réinsertion socioprofessionnelle des salariés mette à profit une sensibilisation et une valorisation à la dimension culturelle, historique du travail qu'ils effectuent sur ce site prestigieux.

Halatte - Pays de France

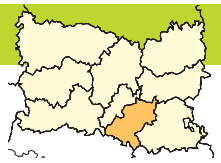

Chiffres-clés : population et minima sociaux

Unités : nombre, %

	Halatte - Pays de France	Oise	Région
Estimation de la population totale	116 099	766 271	1 840 353
Part des moins de 65 ans	89,6	89,2	87,0
Population couverte par l'API	1 596	7 381	19 919
Part dans la population âgée de moins de 65 ans	1,5	1,1	1,2
Population couverte par l'AAH	3 101	15 494	47 873
Part dans la population âgée de moins de 65 ans	3,0	2,3	3,0
Population couverte par le RMI	6 111	23 612	67 872
Part dans la population âgée de moins de 65 ans	5,9	3,5	4,2

Source : Insee - Enquêtes annuelles de recensement 2004-2006, Recensement de la population 1999, Caf 2005

Population à bas revenus

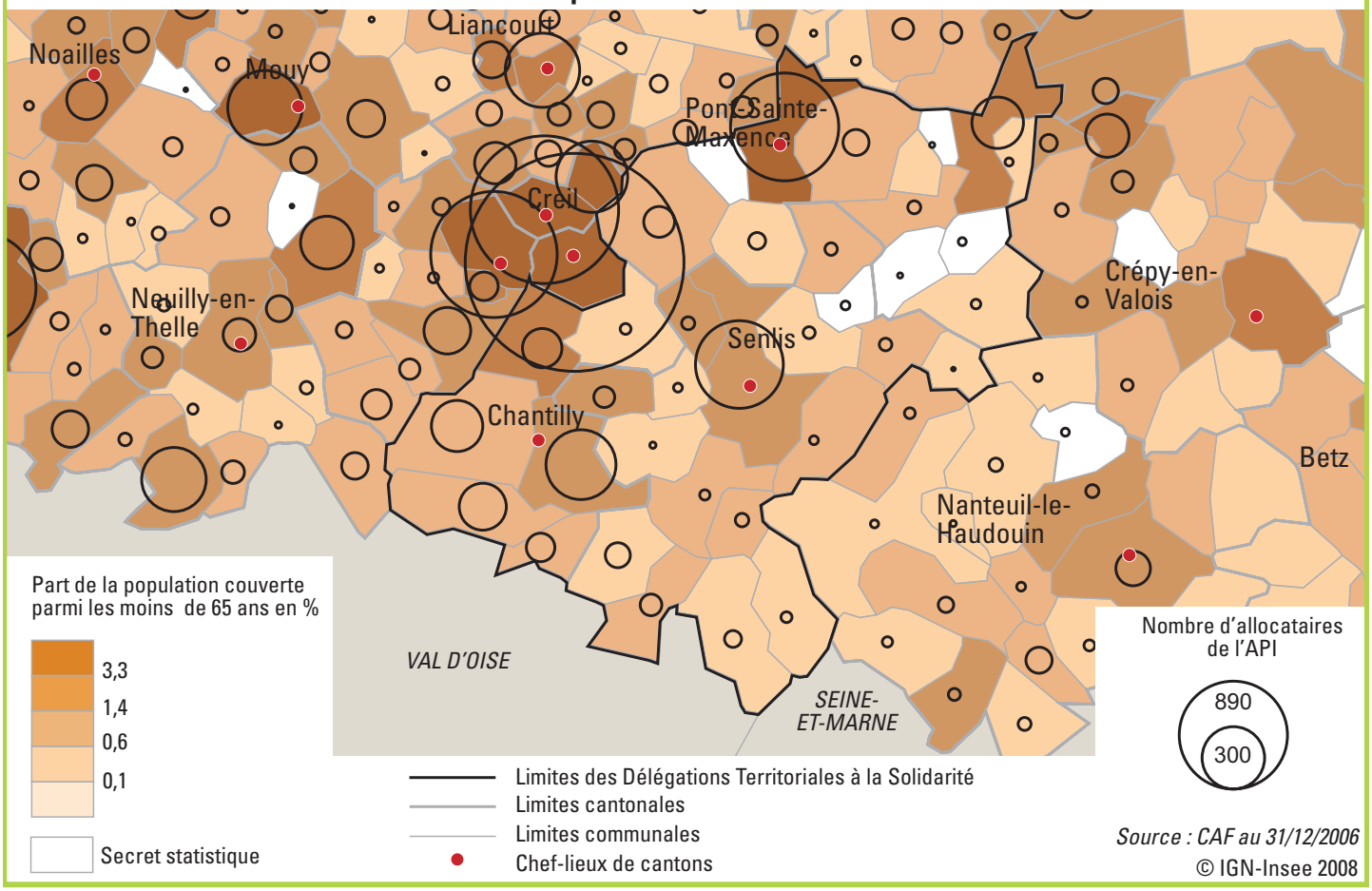

Source : CAF au 31/12/2006

© IGN-Insee 2008

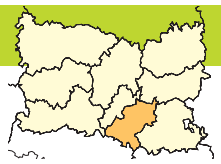

Population couverte par l'Allocation Parent Isolé

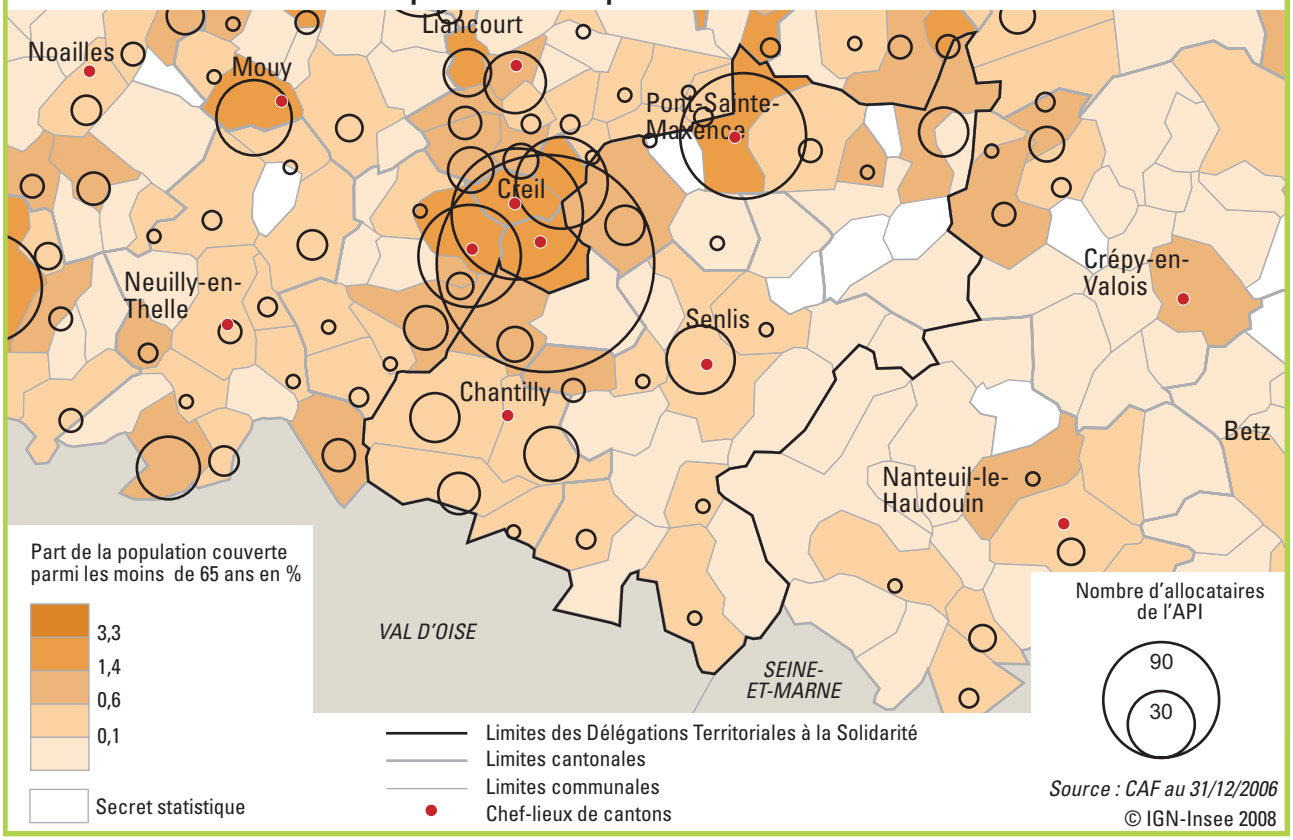

Source : CAF au 31/12/2006

© IGN-Insee 2008

Typologie des communes de l'Halatte - Pays de France selon les indicateurs de précarité

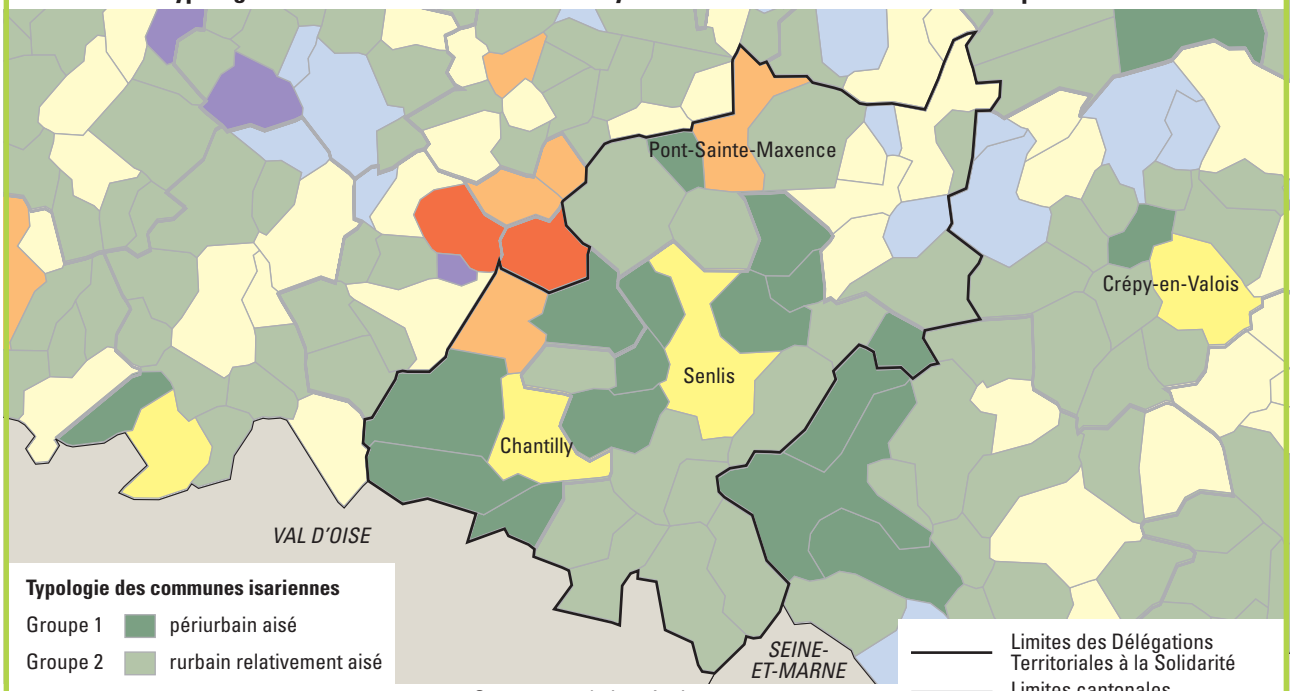

Source : CAF au 31/12/2006, RP 99, DGI - Revenus des foyers fiscaux

© IGN-Insee 2008

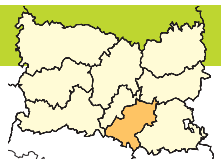

Population couverte par le Revenu Minimum d'Insertion

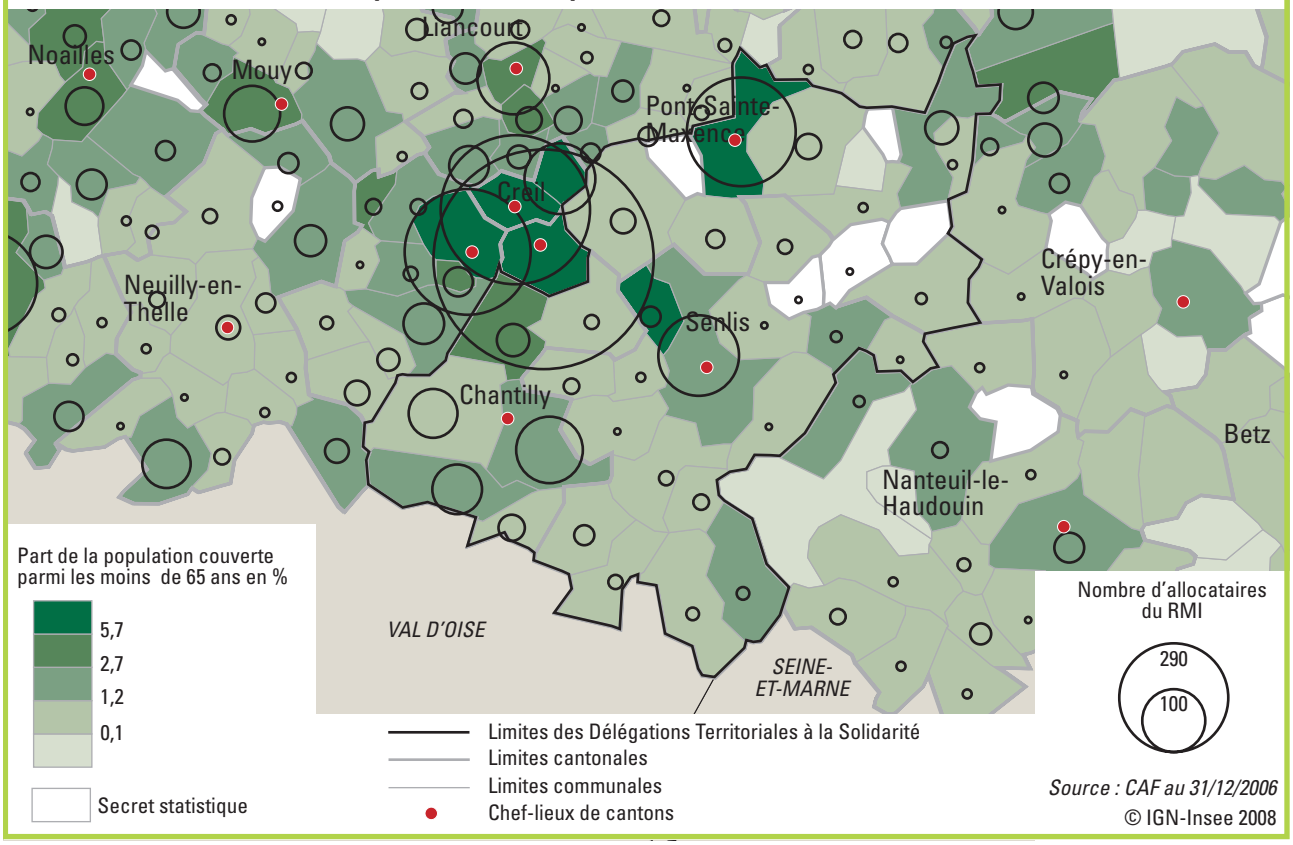

Source : CAF au 31/12/2006

© IGN-Insee 2008

Population couverte par l'Allocation aux Adultes Handicapés

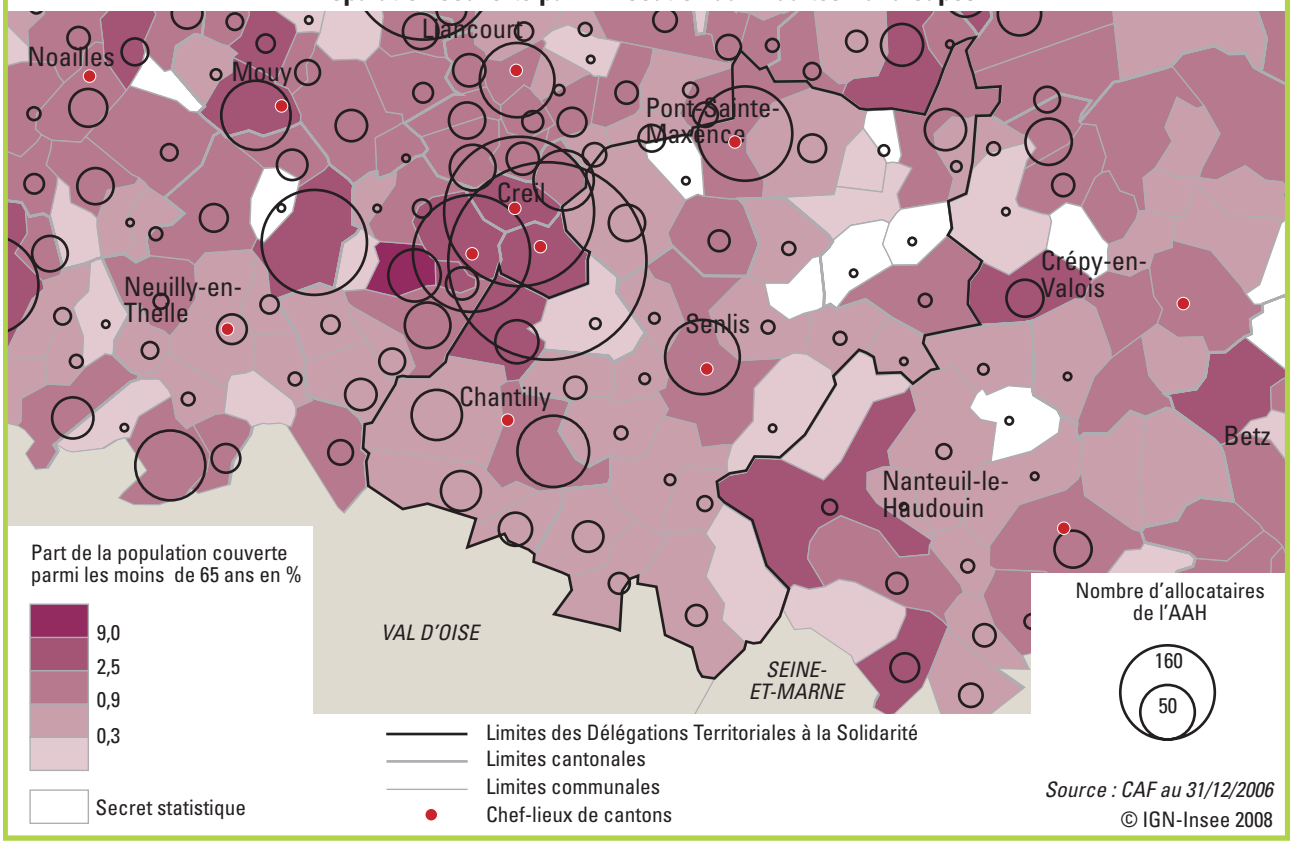

Source : CAF au 31/12/2006

© IGN-Insee 2008

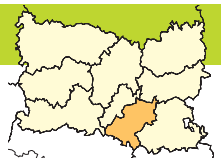

Chiffres-clés : revenus fiscaux et bas revenus

Unités : euro, nombre, %

	Halatte - Pays de France	Oise	Région
Revenus fiscaux des ménages			
Revenu médian par UC	20 493	16 488	15 130
1er décile par UC	8 758	6 401	5 652
9e décile par UC	43 019	31 363	29 365
Rapport inter-décile	4,9	4,9	5,2
Part des foyers fiscaux imposés	67,0	57,5	52,2
Ressources déclarées par les foyers Caf-MSA			
Population couverte dite à "bas revenus"	7 136	97 333	276 310
Part dans la population âgée de moins de 65 ans	8,6	14,2	17,3

Source : Insee, DGI - Revenus des foyers fiscaux 2004, Caf 2005

Revenu fiscal déclaré par unité de consommation

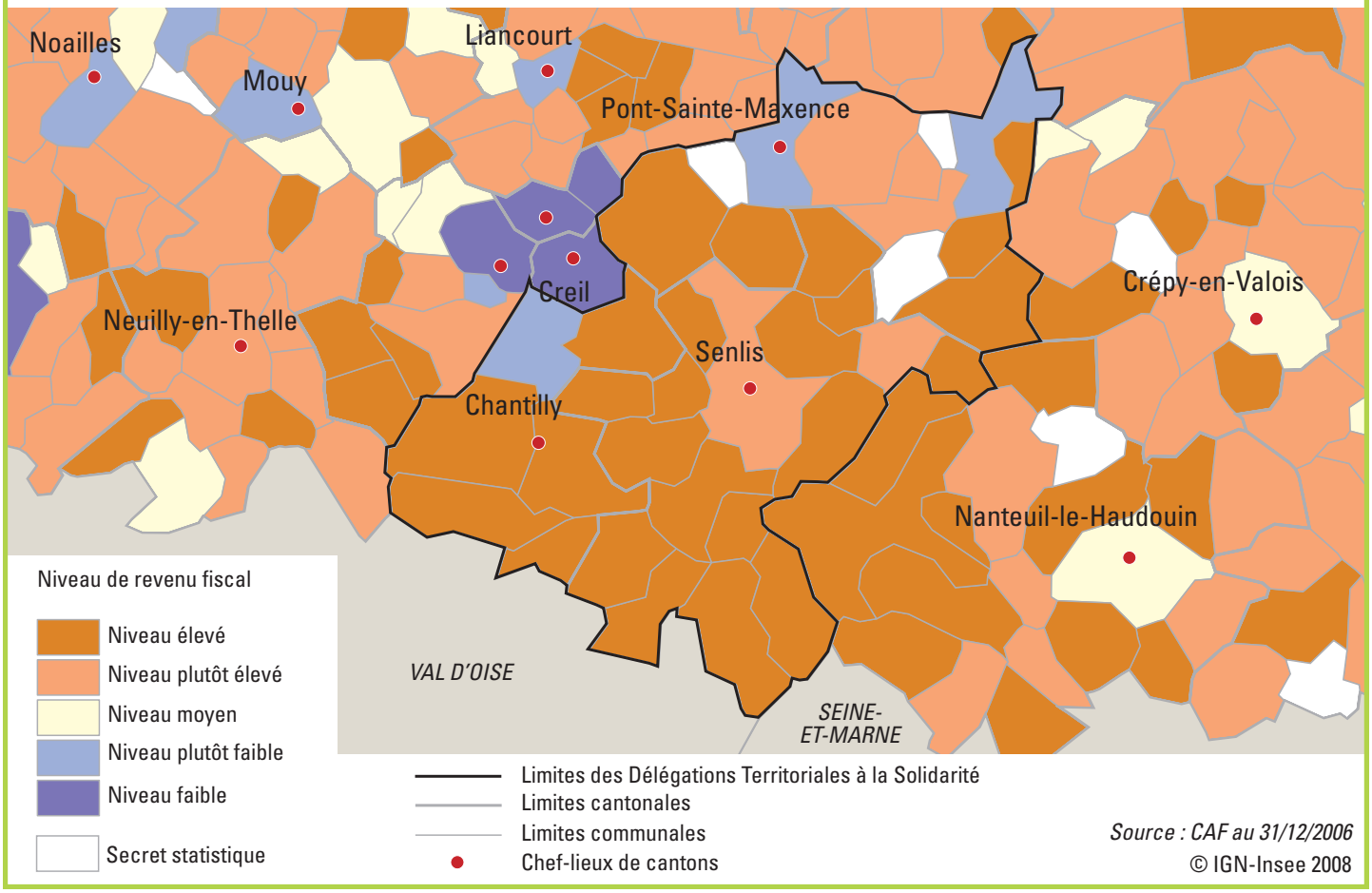

Source : CAF au 31/12/2006

© IGN-Insee 2008

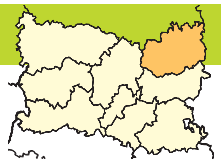

Les Délégations Territoriales à la Solidarité

- Fiche 1 : Beauvaisis
- Fiche 2 : Clermontois - Plateau Picard
- Fiche 3 : Compiégnois
- Fiche 4 : Bassin Creillois
- Fiche 5 : Halatte - Pays de France
- **Fiche 6 : Haute Vallée de l'Oise**
- Fiche 7 : Oise Picarde
- Fiche 8 : Valois
- Fiche 9 : Vexin - Sablons - Thelle
- Fiche 10 : Département de l'Oise

Délégations Territoriales à la Solidarité et cantons dans l'Oise

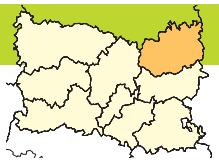

Le territoire de la Délégation Territoriale à la Solidarité de la Haute Vallée de l'Oise couvre 5 cantons soit 106 communes, réparties en 3 Communautés de Communes (Pays des Sources, Noyonnais, Deux Vallées). Cet ensemble constitue le Pays Sources et Vallées, et compte un peu moins de 77 000 habitants.

À horizon 2020, d'après les projections établies, la Délégation de la Haute Vallée de l'Oise gagnera quelques habitants (entre 2 000 et 3 500), néanmoins, cette hausse restera limitée au regard des autres territoires, situés plus au sud du département.

La part des jeunes de moins de 20 ans est plus élevée qu'en moyenne régionale et ce territoire connaît l'un des plus forts taux d'Allocation Personne Isolée du département. Le nombre d'actifs augmente fortement, principalement dans la zone Pays des Sources mais les revenus moyens restent faibles : 15 880 euros, avec 45 % des foyers fiscaux de la Délégation Territoriale non imposables, contre 42 % sur le département. Ce taux dépasse 50 % sur les cantons de Noyon et Guiscard où la population est moins mobile qu'ailleurs.

Les retraités sont, dans le même temps, plus représentés sur cette Délégation qu'en moyenne sur le département (30,5 % des foyers fiscaux contre 28,6 %) et les allocataires RMI de la Haute Vallée de l'Oise apparaissent plus âgés (75 % ont plus de 30 ans), avec une ancienneté dans le dispositif majoritairement supérieure à 1 an.

Ce territoire connaît un faible niveau de formation : 1 résident sur 2 de plus de 15 ans n'a aucune qualification, cette proportion étant encore plus élevée dans le pays Noyonnais. Il est marqué par un déclin de l'industrie plus prononcé qu'ailleurs (9,7 % de pertes d'emplois en 2004 contre 8,3 % au niveau départemental), avec, en 2008, des fermetures d'entreprises importantes pour la vitalité du tissu économique (Yoplait, Lorenz).

La prévention des problèmes financiers

Le coût des charges de la vie courante pèse de plus en plus dans les sollicitations des familles. Pour apporter une réponse différente, une action collective a été initiée en direction des bénéficiaires du RMI : la prévention des problèmes financiers.

Cette action se déroule en deux temps, la première phase consistant à rééquilibrer son budget suite à une diminution de ressources quand on devient bénéficiaire du RMI, la deuxième étant plus un lieu de conseils et d'échanges à propos de la gestion administrative et financière d'un foyer. Lors de ces deux interventions, de nombreuses questions sont abordées dans l'objectif d'apporter une aide éducative budgétaire collective au lieu d'un suivi individuel. La situation de précarité partagée par l'ensemble des participants permet de partager l'information, débattre, réfléchir dans un climat de confiance et de compréhension. Cette action répond a un besoin face à la précarisation financière de tous les publics, y compris salariés modestes, qui parviennent de plus en plus difficilement à assumer les charges de la vie quotidienne.

Haute Vallée de l'Oise

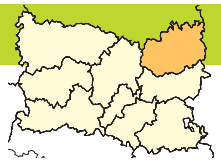

Chiffres-clés : population et minima sociaux

Unités : nombre, %

	Haute Vallée de l'Oise	Oise	Région
Estimation de la population totale	73 791	766 271	1 840 353
Part des moins de 65 ans	86,9	89,2	87,0
Population couverte par l'API	798	7 381	19 919
Part dans la population âgée de moins de 65 ans	1,2	1,1	1,2
Population couverte par l'AAH	1 489	15 494	47 873
Part dans la population âgée de moins de 65 ans	2,3	2,3	3,0
Population couverte par le RMI	2 242	23 612	67 872
Part dans la population âgée de moins de 65 ans	3,5	3,5	4,2

Source : Insee - Enquêtes annuelles de recensement 2004-2006, Recensement de la population 1999, Caf 2005

Population à bas revenus

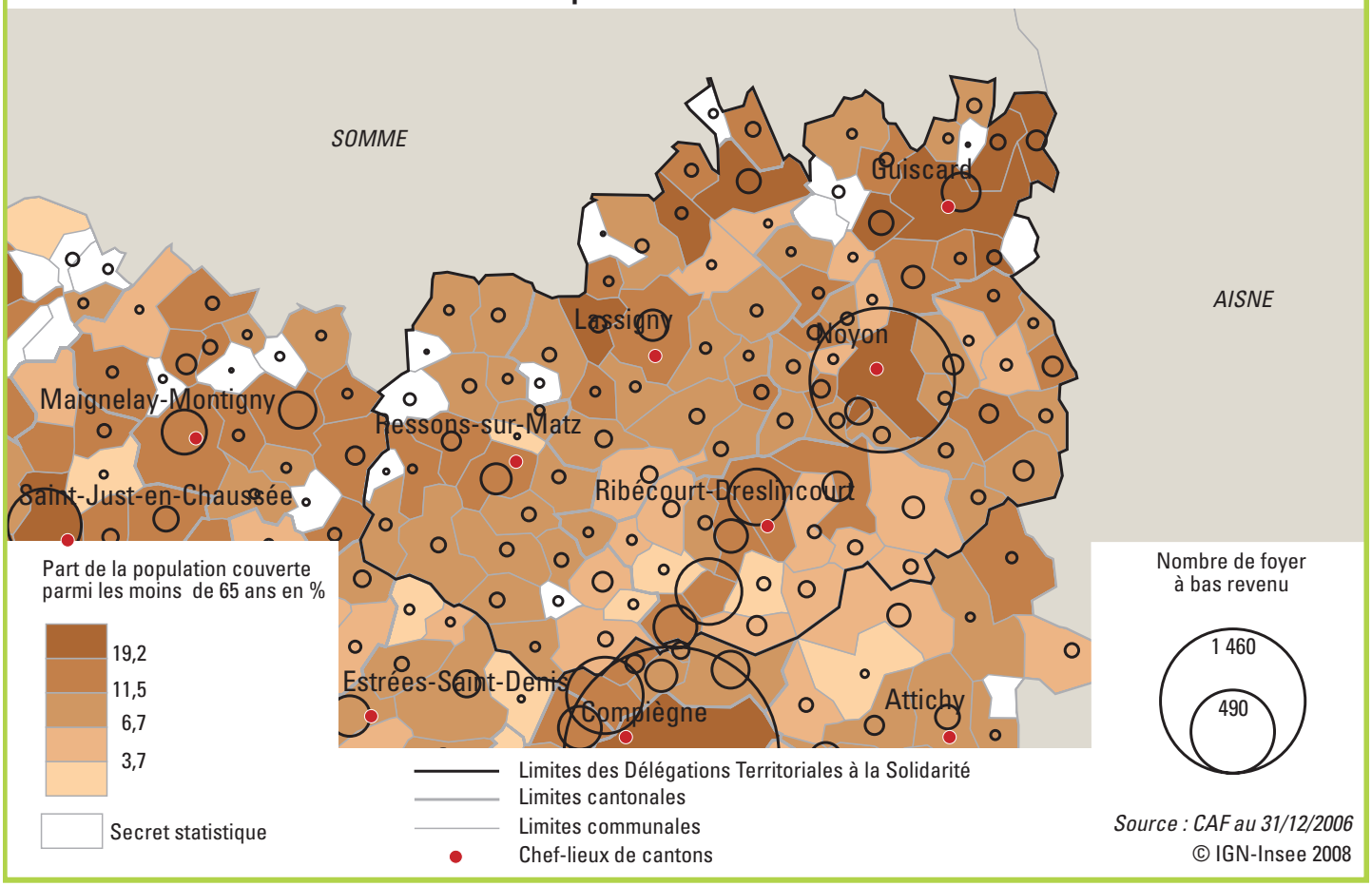

Source : CAF au 31/12/2006

© IGN-Insee 2008

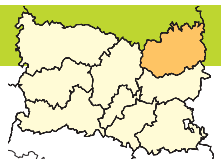

Population couverte par l'Allocation Parent Isolé

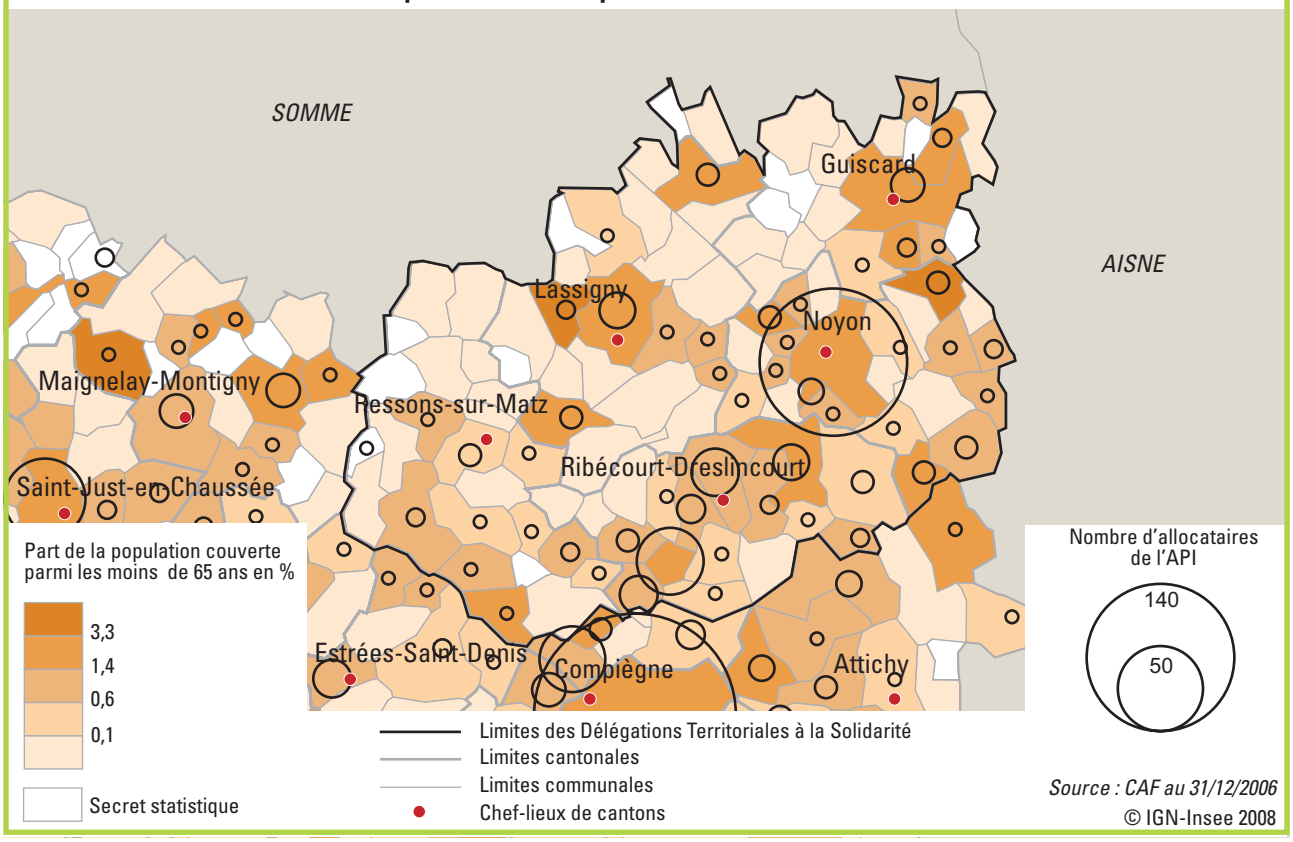

Source : CAF au 31/12/2006

© IGN-Insee 2008

Typologie des communes de la Haute Vallée de l'Oise selon les indicateurs de précarité

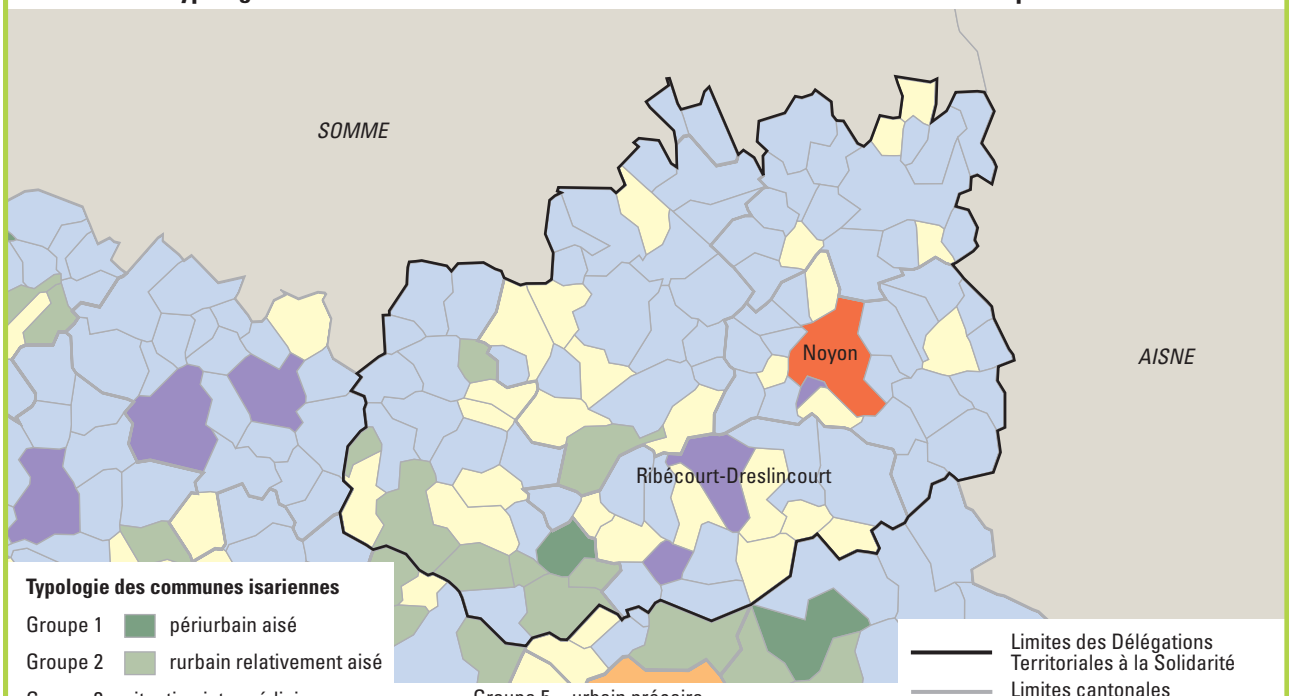

Source : CAF au 31/12/2006, RP 99, DGI - Revenus des foyers fiscaux

© IGN-Insee 2008

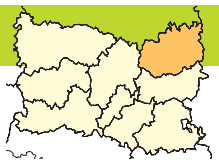

Population couverte par le Revenu Minimum d'Insertion

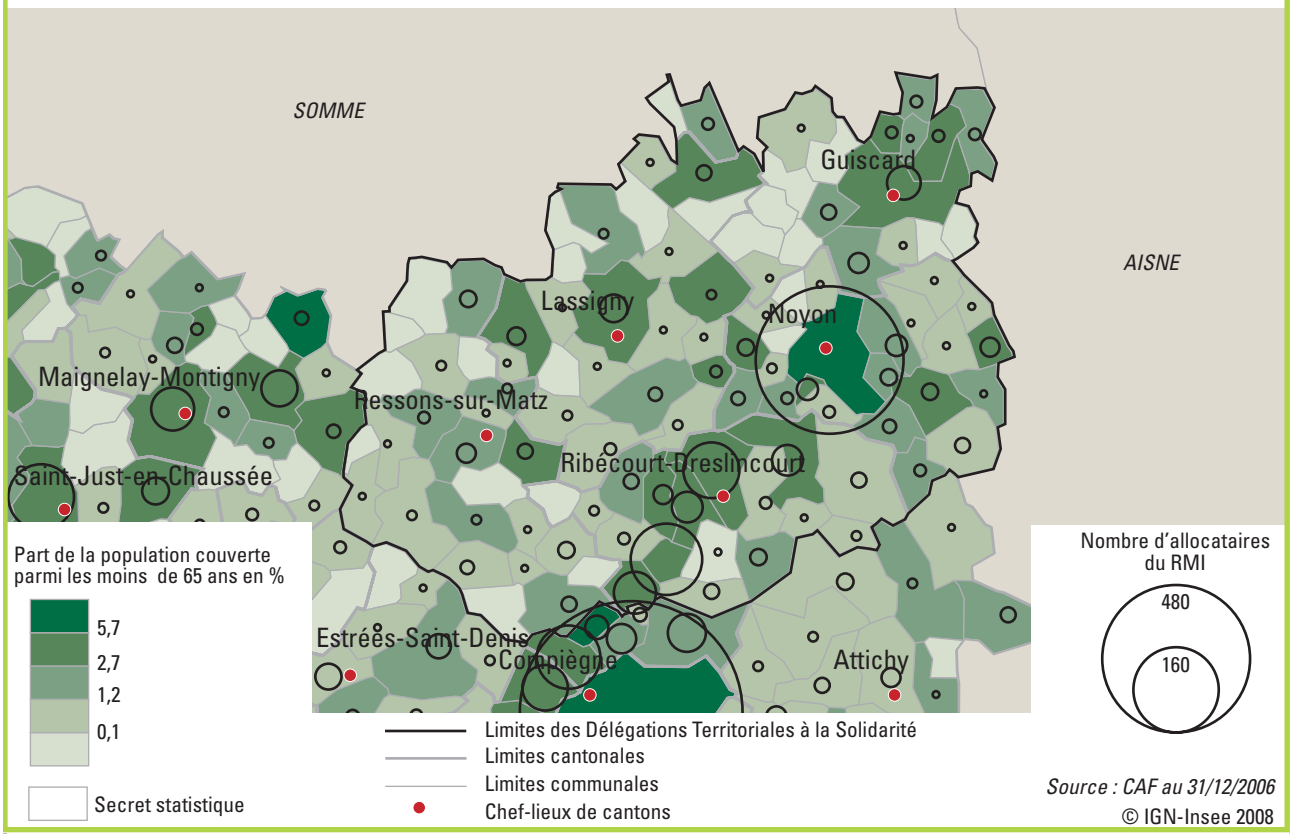

Source : CAF au 31/12/2006

© IGN-Insee 2008

Population couverte par l'Allocation aux Adultes Handicapés

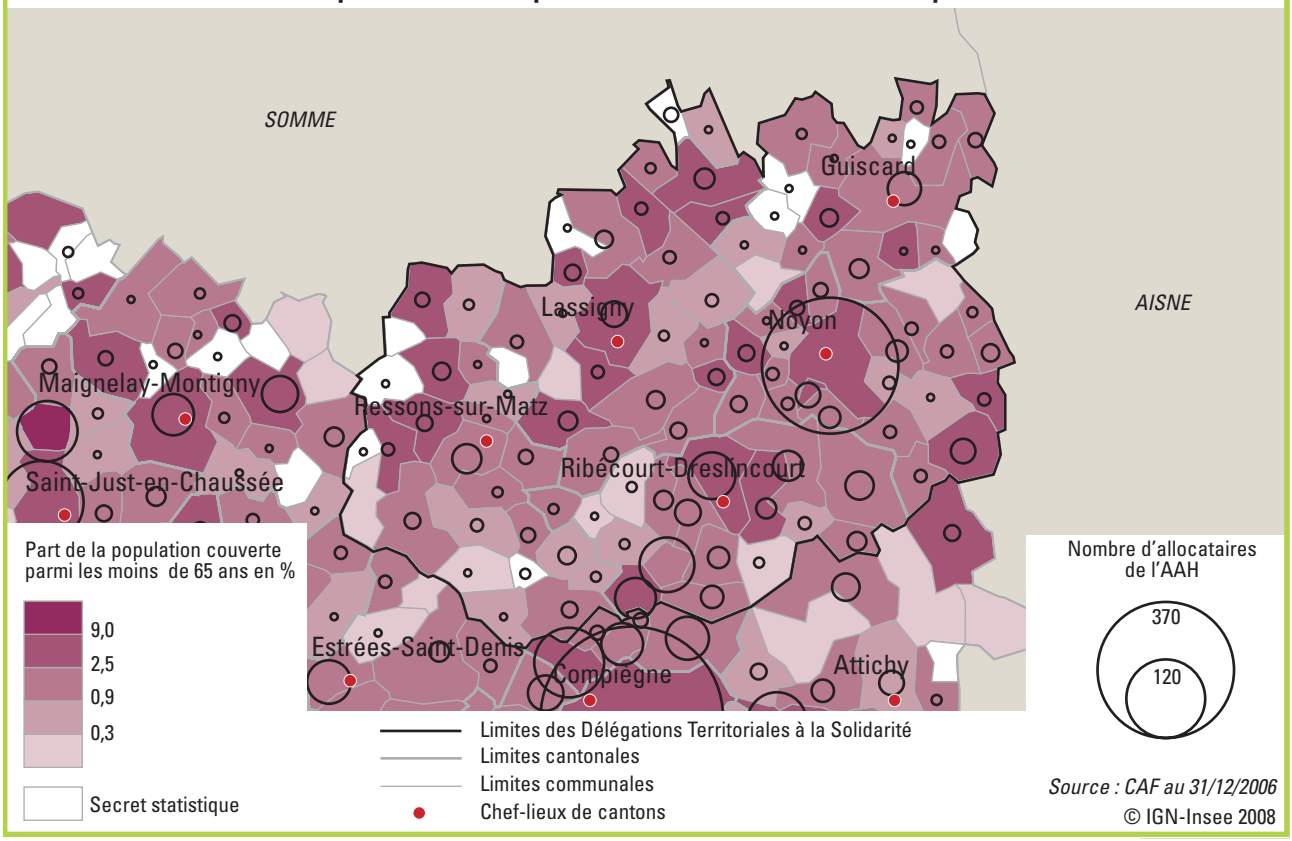

Source : CAF au 31/12/2006

© IGN-Insee 2008

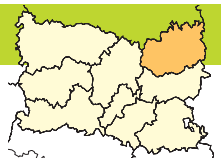

Chiffres-clés : revenus fiscaux et bas revenus

Unités : euro, nombre, %

	Haute Vallée de l'Oise	Oise	Région
Revenus fiscaux des ménages			
Revenu médian par UC	15 340	16 488	15 130
1er décile par UC	6 354	6 401	5 652
9e décile par UC	28 303	31 363	29 365
Rapport inter-décile	4,5	4,9	5,2
Part des foyers fiscaux imposés	54,9	57,5	52,2
Ressources déclarées par les foyers Caf-MSA			
Population couverte dite à "bas revenus"	9 669	97 333	276 310
Part dans la population âgée de moins de 65 ans	15,1	14,2	17,3

Source : Insee, DGI - Revenus des foyers fiscaux 2004, Caf 2005

Revenu fiscal déclaré par unité de consommation

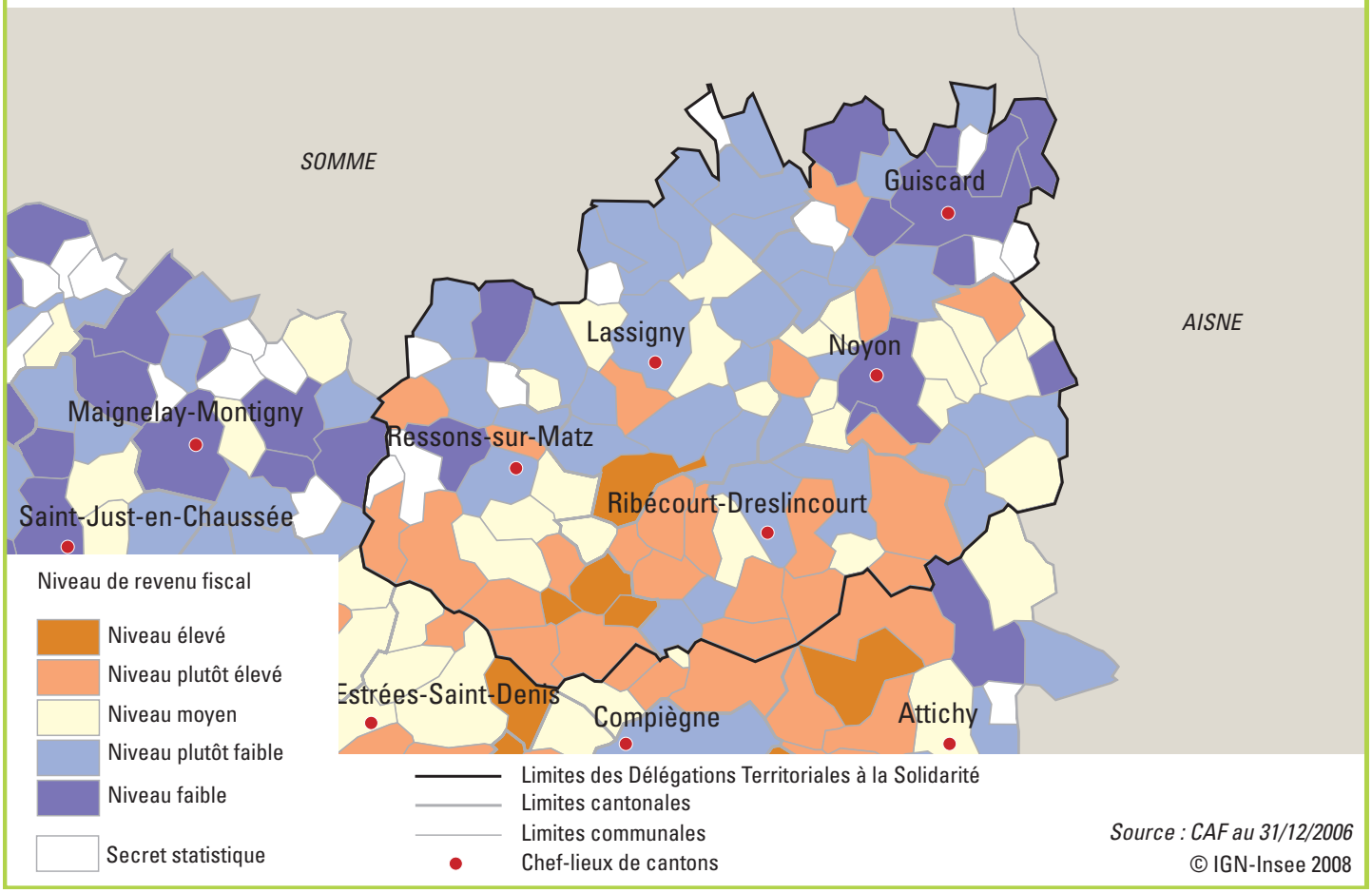

Source : CAF au 31/12/2006

© IGN-Insee 2008

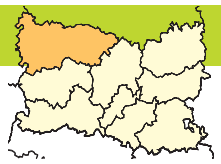

Les Délégations Territoriales à la Solidarité

- Fiche 1 : Beauvaisis
- Fiche 2 : Clermontois - Plateau Picard
- Fiche 3 : Compiégnois
- Fiche 4 : Bassin Creillois
- Fiche 5 : Halatte - Pays de France
- Fiche 6 : Haute Vallée de l'Oise
- **Fiche 7 : Oise Picarde**
- Fiche 8 : Valois
- Fiche 9 : Vexin - Sablons - Thelle
- Fiche 10 : Département de l'Oise

Délégations Territoriales à la Solidarité et cantons dans l'Oise

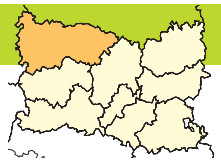

La Délégation Territoriale de l'Oise Picarde est située au nord du département de l'Oise, sur un axe de circulation entre la région parisienne et le nord de la France, et est composée de sept cantons à dominante rurale. Ils rassemblent 153 communes pour une population totale d'environ 55 000 habitants.

Cette délégation est la moins peuplée du département et est composée de la plus forte proportion supérieure à la moyenne départementale de bénéficiaires de minima sociaux et la plus forte part de personnes retraitées (32 % des foyers fiscaux contre 28,6 % en moyenne isarienne).

Les évolutions démographiques récentes et projetées témoignent d'une croissance progressive de ce territoire : +3 600 habitants entre 1990 et 1999, un solde naturel positif entre 1999 et 2006 (+2 400 habitants) et une augmentation d'environ 10 000 habitants d'ici 2020, pour un total annoncé autour de 65 000 habitants.

L'isolement et les problèmes de mobilité induits sont des éléments importants dans la mesure où il n'existe aucun axe transversal de circulation. Par conséquent, la concentration d'emplois y est plus difficile, la part de foyers salariés se situe largement en-dessous des autres espaces de l'Oise (66 % contre 72 % en moyenne) et le revenu moyen de la Délégation s'élève à 14 800 euros. Un revenu moyen faible, un habitant sur 2 non imposable, la Délégation Territoriale de l'Oise Picarde se rapproche des caractéristiques des foyers fiscaux du Bassin creillois tandis qu'elle ne partage pas les mêmes problématiques territoriales (absence de grande ville centralisatrice) et donc de caractéristiques de la pauvreté : présence d'allocataires de minima sociaux mais une pauvreté monétaire plus marquée qu'en milieu urbain.

La Délégation Territoriale de l'Oise Picarde met en place des actions collectives à destination des familles, en application de leurs missions, comme les activités d'éveil pour la petite enfance, qui s'adressent à tout public, ou des actions de redynamisation à destination des publics précarisés.

Action de resocialisation à partir d'un projet de culture biologique et naturelle d'un jardin partagé

Une action resocialisation a été mise en place depuis trois ans sur les cantons de Songeons et de Marseille-en-Beauvaisis, animée par l'animatrice territoriale, deux assistantes sociales et une conseillère en économie sociale et familiale pour une quinzaine de femmes isolées au centre social de Songeons. Il s'agit d'une passerelle entre le suivi individuel et le suivi collectif pour réapprendre à "vivre et faire ensemble" et s'inscrit dans un parcours d'insertion personnalisé. Le projet 2008 est porté par les personnes du groupe et rencontre une dynamique locale impulsée par le centre social de Songeons. C'est un projet de culture biologique et naturelle d'un jardin partagé, où vont se rencontrer des publics inter-générationnel et inter-sectoriel allant de la petite enfance aux clubs de seniors, facilitant ainsi les échanges entre les différents membres de ce projet : bénévoles, professionnels du centre social et professionnels de l'association. Ce projet a comme finalités l'insertion sociale et l'accompagnement des personnes en situation de précarité et éloignées de l'emploi, la valorisation de leurs compétences psychosociales par le biais de l'activité jardin et l'autonomisation, via différentes activités et une plus grande ouverture vers l'extérieur.

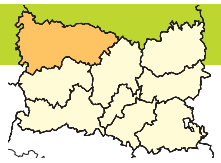

Chiffres-clés : population et minima sociaux

Unités : nombre, %

	Oise Picarde	Oise	Région
Estimation de la population totale	56 663	766 271	1 840 353
Part des moins de 65 ans	84,7	89,2	87,0
Population couverte par l'API	439	7 381	19 919
Part dans la population âgée de moins de 65 ans	0,9	1,1	1,2
Population couverte par l'AAH	1 308	15 494	47 873
Part dans la population âgée de moins de 65 ans	2,7	2,3	3,0
Population couverte par le RMI	1 396	23 612	67 872
Part dans la population âgée de moins de 65 ans	2,9	3,5	4,2

Source : Insee - Enquêtes annuelles de recensement 2004-2006, Recensement de la population 1999, Caf 2005

Population à bas revenus

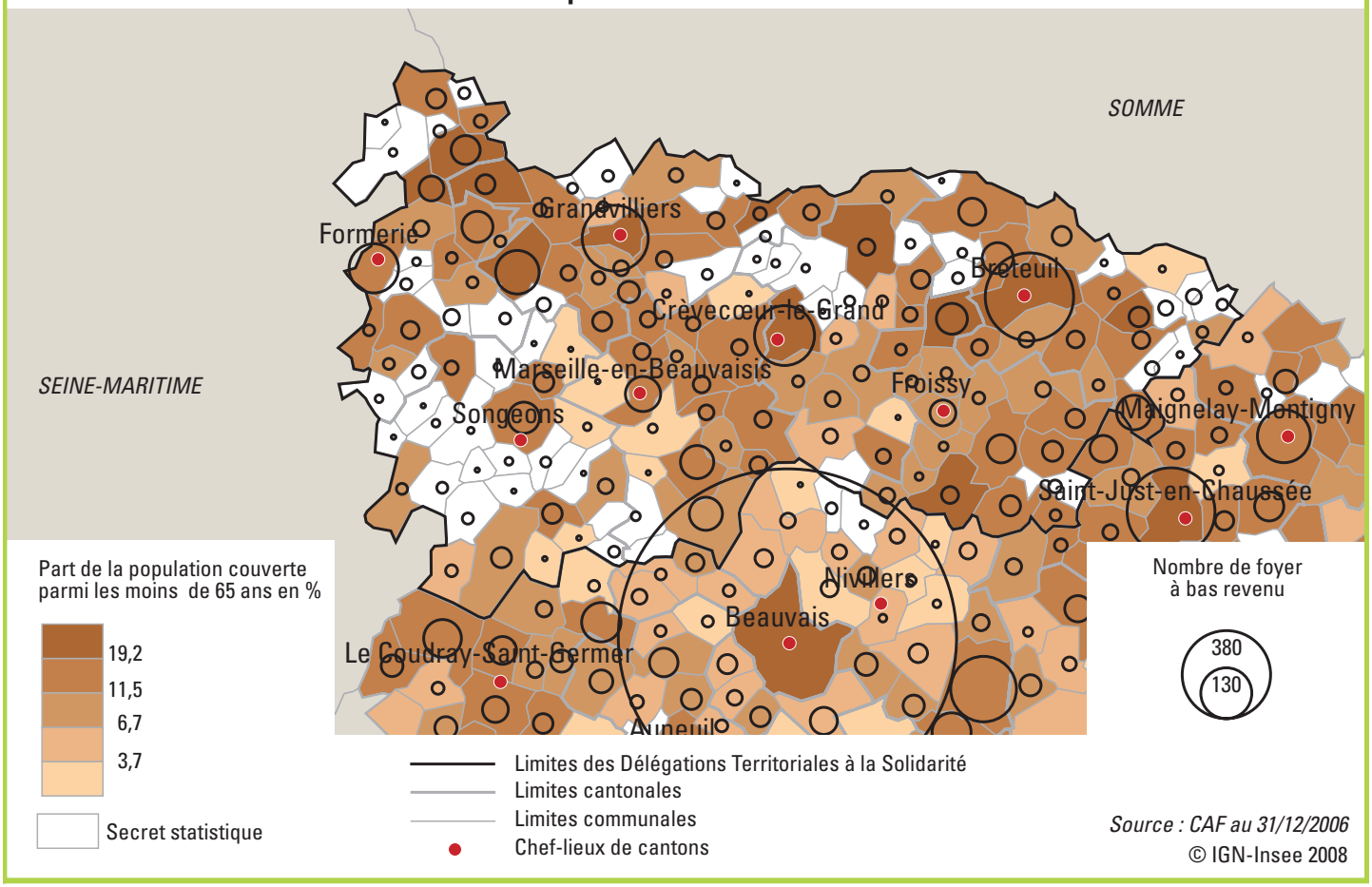

Source : CAF au 31/12/2006

© IGN-Insee 2008

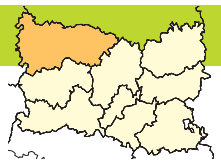

Population couverte par l'Allocation Parent Isolé

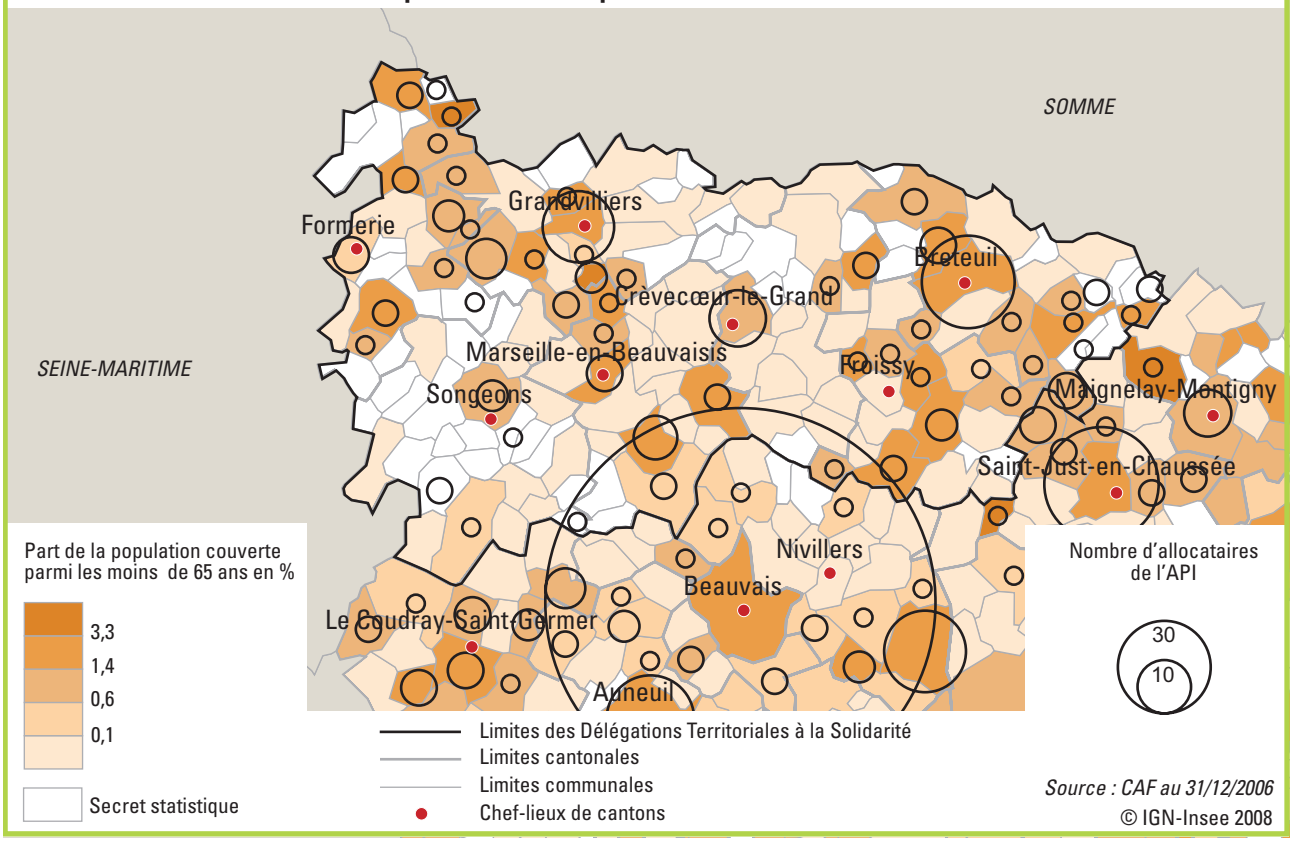

Source : CAF au 31/12/2006

© IGN-Insee 2008

Typologie des communes de l'Oise Picarde selon les indicateurs de précarité

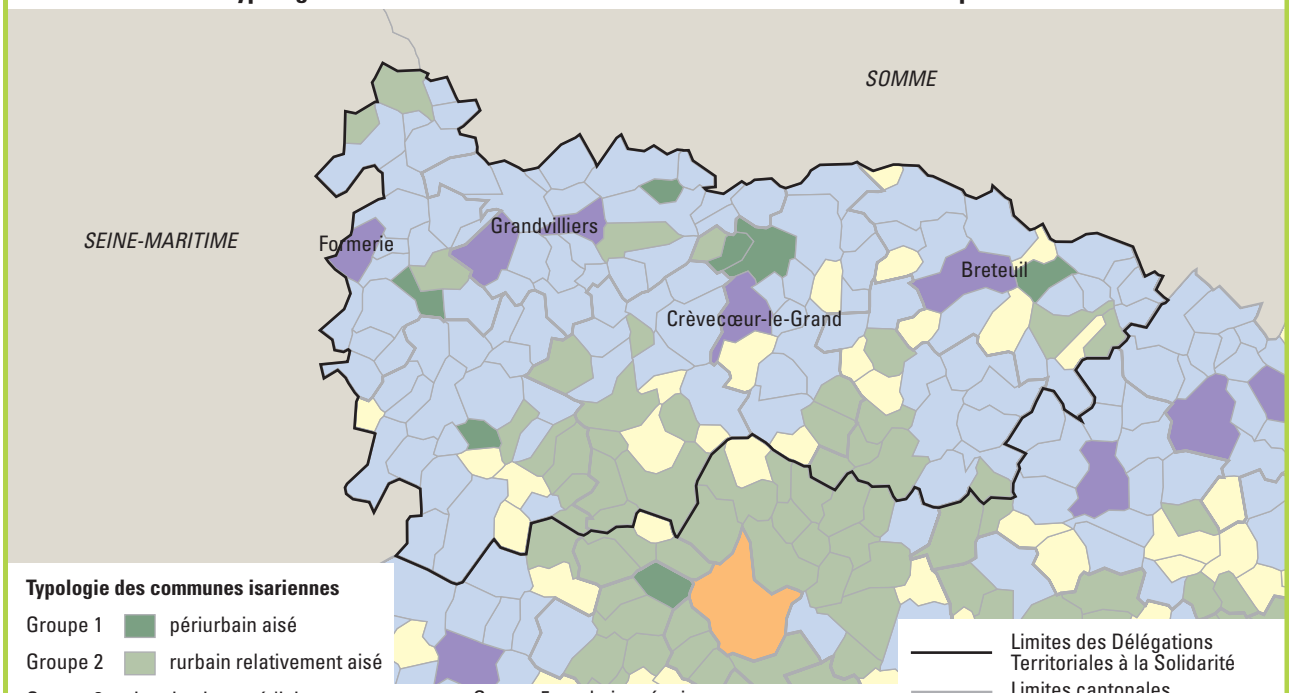

Source : CAF au 31/12/2006, RP 99, DGI - Revenus des foyers fiscaux

© IGN-Insee 2008

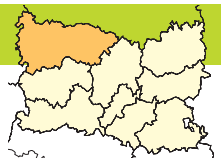

Population couverte par le Revenu Minimum d'Insertion

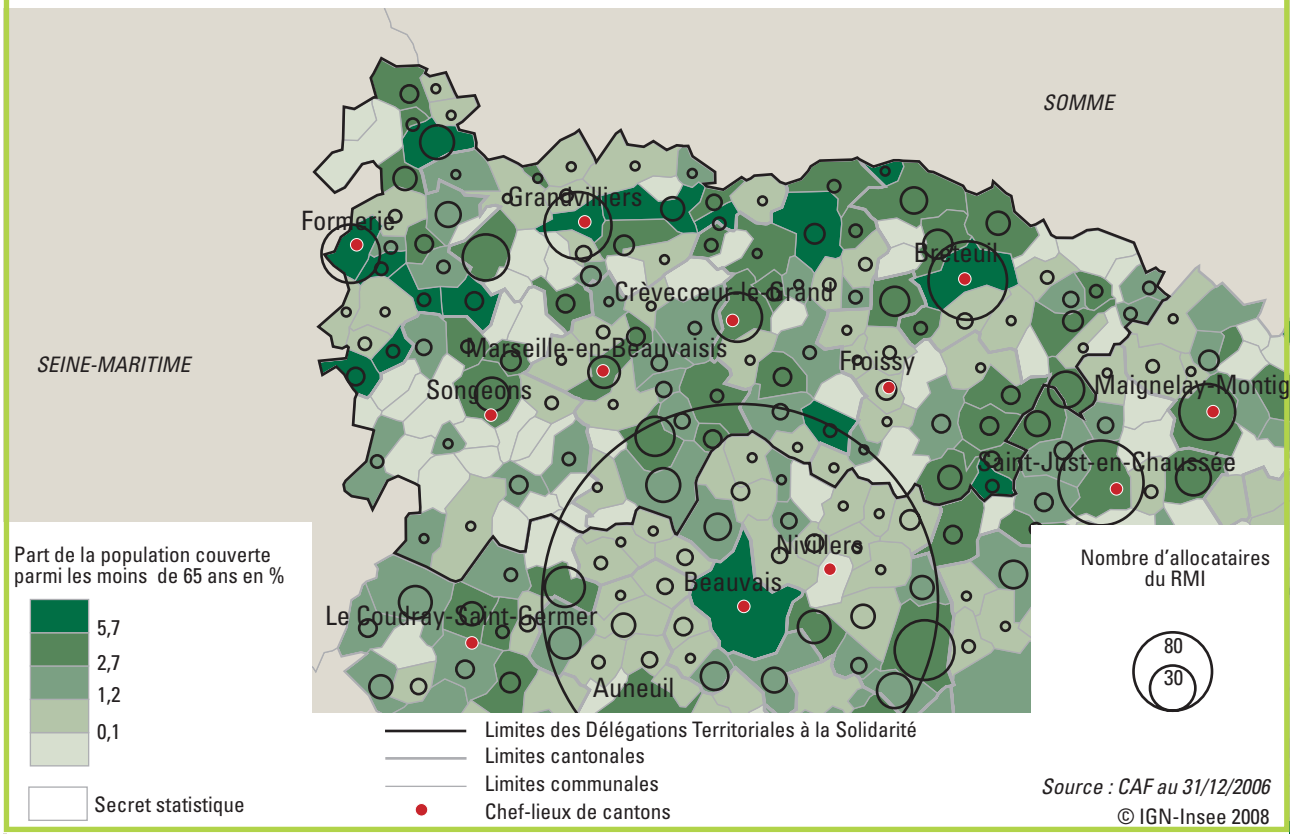

Source : CAF au 31/12/2006

© IGN-Insee 2008

Population couverte par l'Allocation aux Adultes Handicapés

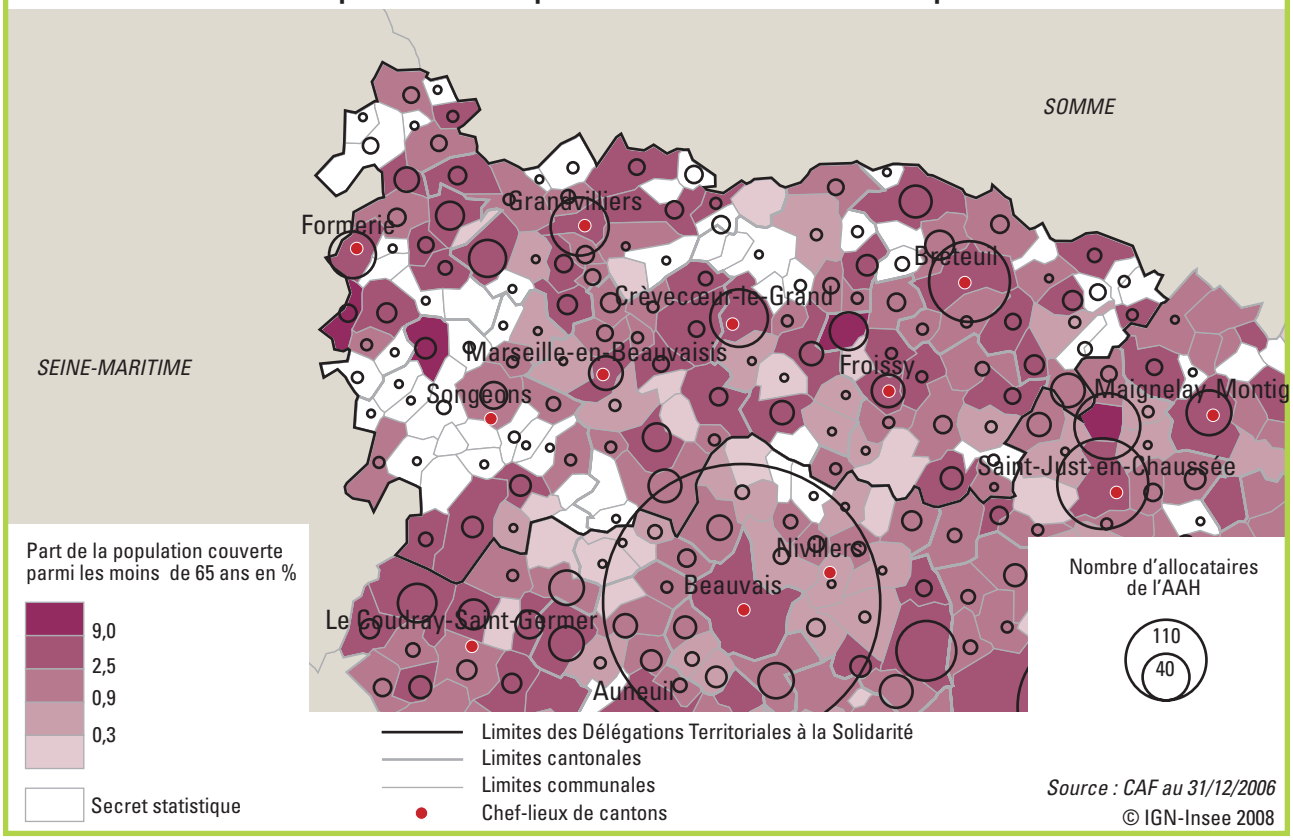

Source : CAF au 31/12/2006

© IGN-Insee 2008

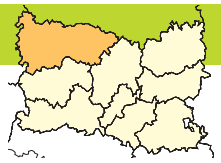

Chiffres-clés : revenus fiscaux et bas revenus

Unités : euro, nombre, %

	Oise Picarde	Oise	Région
Revenus fiscaux des ménages			
Revenu médian par UC	14 560	16 488	15 130
1er décile par UC	6 187	6 401	5 652
9e décile par UC	26 341	31 363	29 365
Rapport inter-décile	4,3	4,9	5,2
Part des foyers fiscaux imposés	50,9	57,5	52,2
Ressources déclarées par les foyers Caf-MSA			
Population couverte dite à "bas revenus"	7 134	97 333	276 310
Part dans la population âgée de moins de 65 ans	14,9	14,2	17,3

Source : Insee, DGI - Revenus des foyers fiscaux 2004, Caf 2005

Revenu fiscal déclaré par unité de consommation

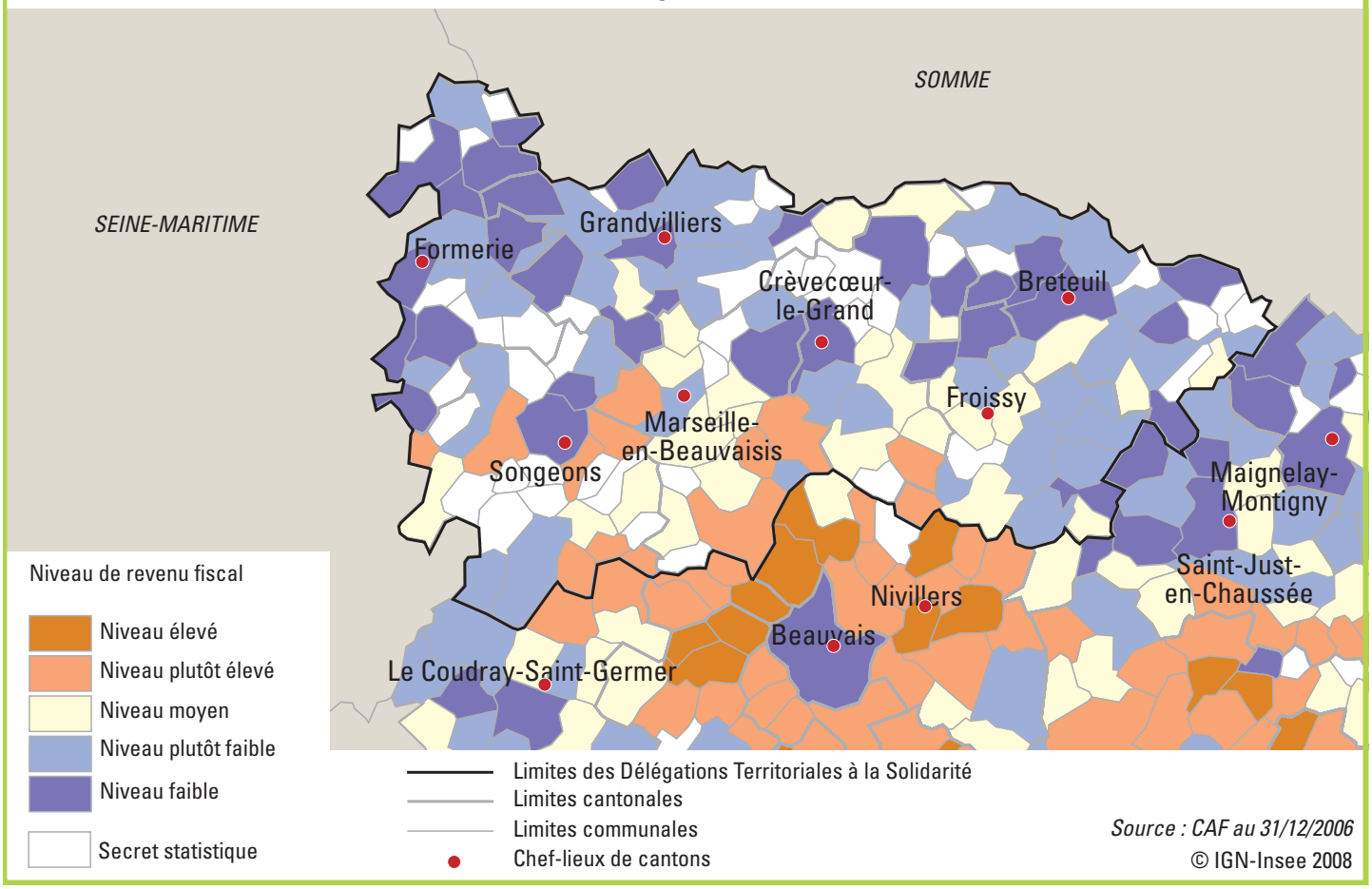

Source : CAF au 31/12/2006

© IGN-Insee 2008

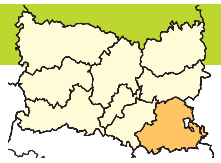

Les Délégations Territoriales à la Solidarité

- Fiche 1 : Beauvaisis
- Fiche 2 : Clermontois - Plateau Picard
- Fiche 3 : Compiégnois
- Fiche 4 : Bassin Creillois
- Fiche 5 : Halatte - Pays de France
- Fiche 6 : Haute Vallée de l'Oise
- Fiche 7 : Oise Picarde
- **Fiche 8 : Valois**
- Fiche 9 : Vexin - Sablons - Thelle
- Fiche 10 : Département de l'Oise

Délégations Territoriales à la Solidarité et cantons dans l'Oise

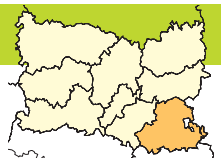

Situé à l'extrême sud-est du département de l'Oise, limitrophe de l'Aisne, de la Seine-et-Marne et proche de la Seine-Saint-Denis, le territoire de la Délégation du Valois est constitué de trois cantons. Sa population s'élève à un peu moins de 60 000 habitants, avec une densité moyenne de 81 hab/km² (48 hab/km² pour le canton de Betz).

Ce territoire rural connaît une augmentation importante de sa population ces dernières années, notamment autour de l'axe RN2 Soissons-Paris, en raison de l'extension de la grande couronne de la banlieue parisienne ainsi que la proximité de la zone aéroportuaire de Roissy. Cette croissance démographique se traduit par une hausse de 7 % de ses habitants entre 1990 et 1999, avec un solde naturel supérieur aux effets des migrations. La stabilité du solde naturel constatée sur la période 1999-2006 (+300 habitants en moyenne chaque année) confirme un dynamisme qui devrait être ralenti progressivement par le solde migratoire (seulement +6 000 habitants annoncés d'ici 2020).

Ce territoire, peu desservi en transport en commun, est marqué par une absence de nombreux services publics. Les hôpitaux, structures d'hébergement, tribunaux, Assedic, CAF, CPAM sont distants de 25 à 75 km selon les cantons. Néanmoins, la Délégation Territoriale du Valois concentre la part la plus faible des ménages retraités (27 % des foyers fiscaux) et un revenu moyen par habitant important, profitant de la proximité parisienne (18 600 euros supérieur au revenu de la Délégation du Compiégnois).

Les activités de transport de marchandises, les vastes plateaux agricoles ainsi que la présence de nombreux sites touristiques sont des atouts non négligeables. Le patrimoine naturel et architectural du Valois est assez riche : nombreux édifices et lieux touristiques (Château d'Ermenonville, Abbaye de Chaalis, Abbaye du Lieu Restauré, Donjon de Vez), églises et chapelles romanes et gothiques, mais aussi la forêt d'Ermenonville et le Parc d'attractions de la Mer de Sable. Il entraîne une forte pression foncière et une faible présence d'allocataires de minima sociaux (3 % des bénéficiaires du RMI du département).

Un chantier d'insertion pour réhabiliter le patrimoine rural

Le Conseil Général de l'Oise a signé une convention de mise en œuvre d'un chantier d'insertion, dont l'activité principale est la réhabilitation du patrimoine rural. Ce chantier d'insertion emploie 8 bénéficiaires du RMI, ayant droits ou API et 6 jeunes CIVIS, soit 14 salariés au total. La particularité de cette convention réside dans le fait que le maître d'œuvre et le maître ouvrage sont une collectivité territoriale : la Communauté de Communes du Pays du Valois. Les 62 communes de la CCPV bénéficient donc de travaux de rénovation et participent ainsi aux efforts de réinsertion socioprofessionnelle engagés. Parallèlement, au regard de la dominante rurale et de l'étendue géographique du territoire, le Centre Permanent d'Accueil et d'Insertion du Valois (structure financée par le Conseil Général) propose la mise à disposition de mobylettes aux salariés de ce chantier d'insertion ainsi qu'à tout bénéficiaire du RMI ou de l'API ayant une opportunité d'emploi ou de formation. En parallèle de ce prêt, un accompagnement est proposé au bénéficiaire pour l'aider à acquérir son propre moyen de transport. Cette démarche offre une réponse aux fréquentes difficultés liées à la mobilité.

VALOIS

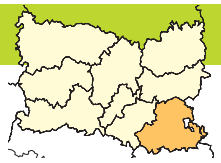

Chiffres-clés : population et minima sociaux

Unités : nombre, %

	Valois	Oise	Région
Estimation de la population totale	57 595	766 271	1 840 353
Part des moins de 65 ans	89,0	89,2	87,0
Population couverte par l'API	234	7 381	19 919
Part dans la population âgée de moins de 65 ans	0,5	1,1	1,2
Population couverte par l'AAH	751	15 494	47 873
Part dans la population âgée de moins de 65 ans	1,5	2,3	3,0
Population couverte par le RMI	629	23 612	67 872
Part dans la population âgée de moins de 65 ans	1,2	3,5	4,2

Source : Insee - Enquêtes annuelles de recensement 2004-2006, Recensement de la population 1999, Caf 2005

Population à bas revenus

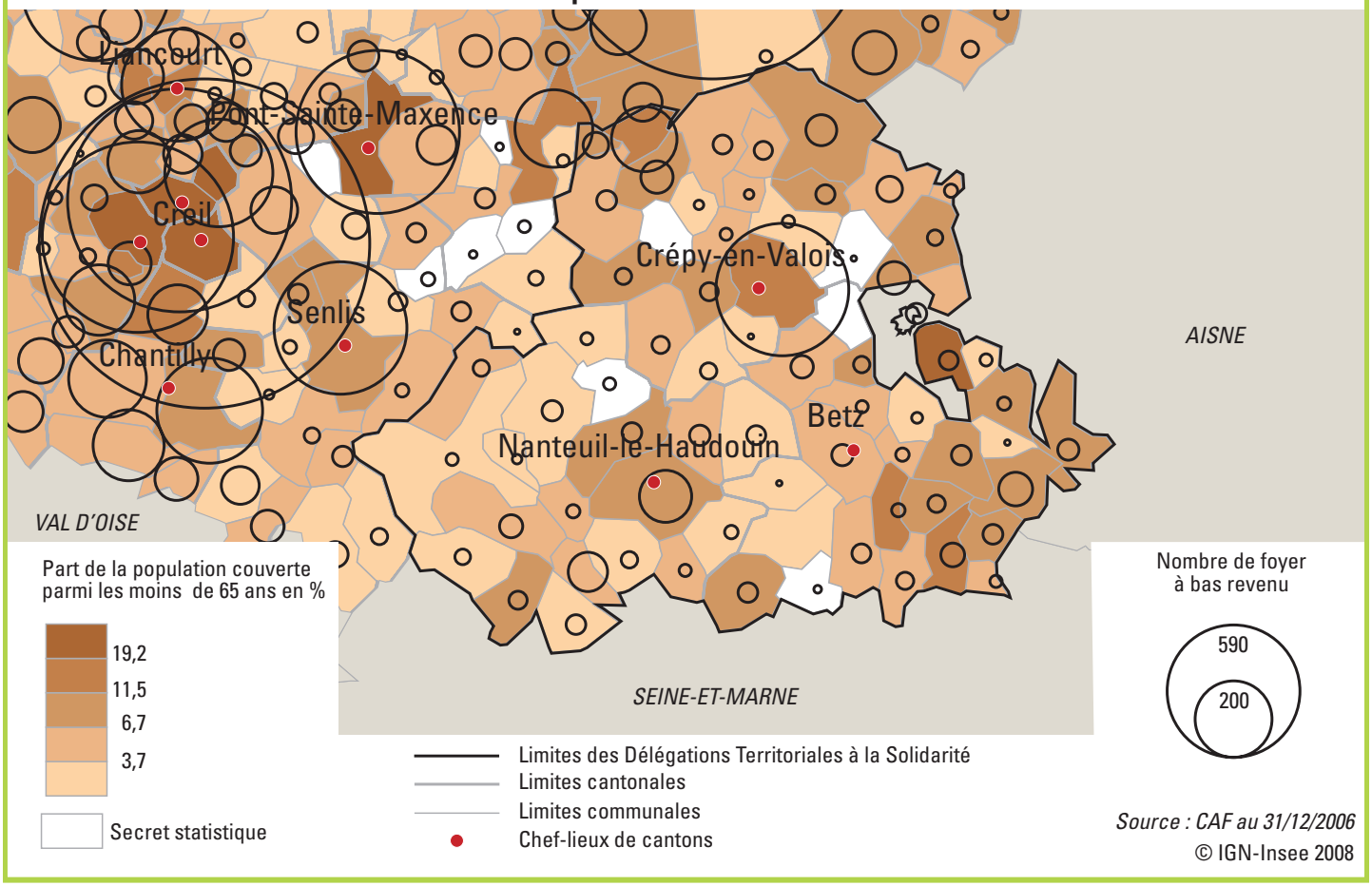

Source : CAF au 31/12/2006

© IGN-Insee 2008

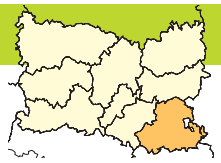

Population couverte par l'Allocation Parent Isolé

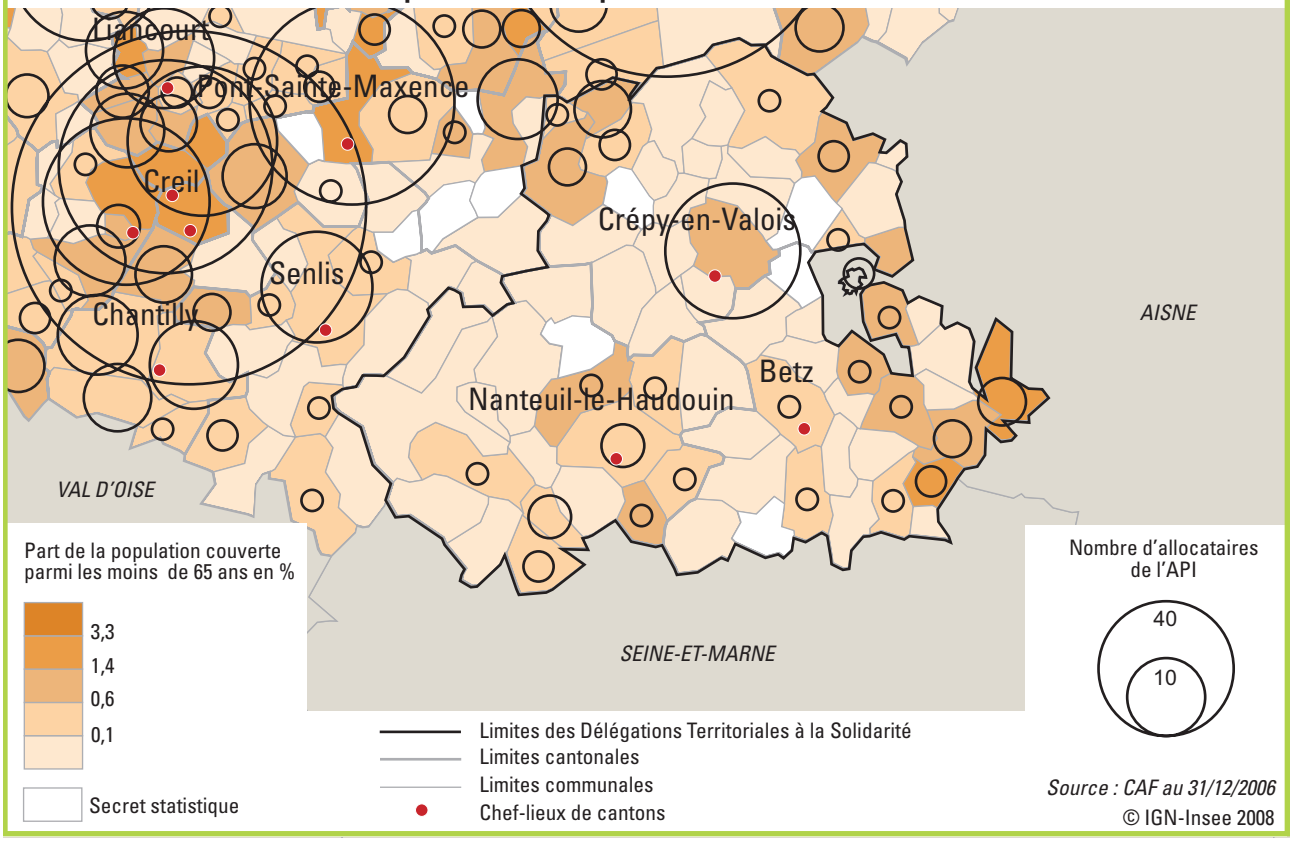

Source : CAF au 31/12/2006

© IGN-Insee 2008

Typologie des communes du Valois selon les indicateurs de précarité

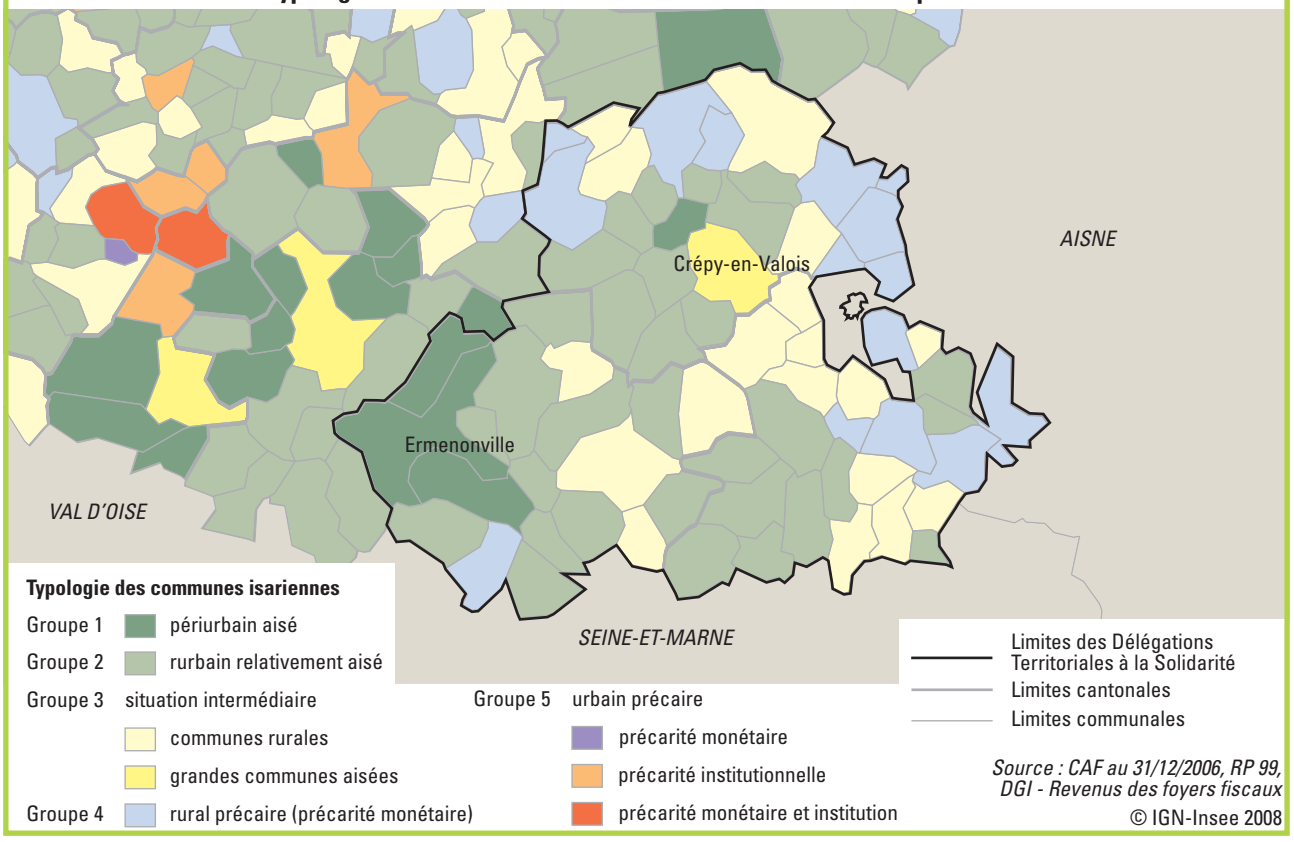

Source : CAF au 31/12/2006, RP 99, DGI - Revenus des foyers fiscaux

© IGN-Insee 2008

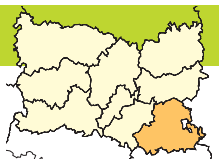

Population couverte par le Revenu Minimum d'Insertion

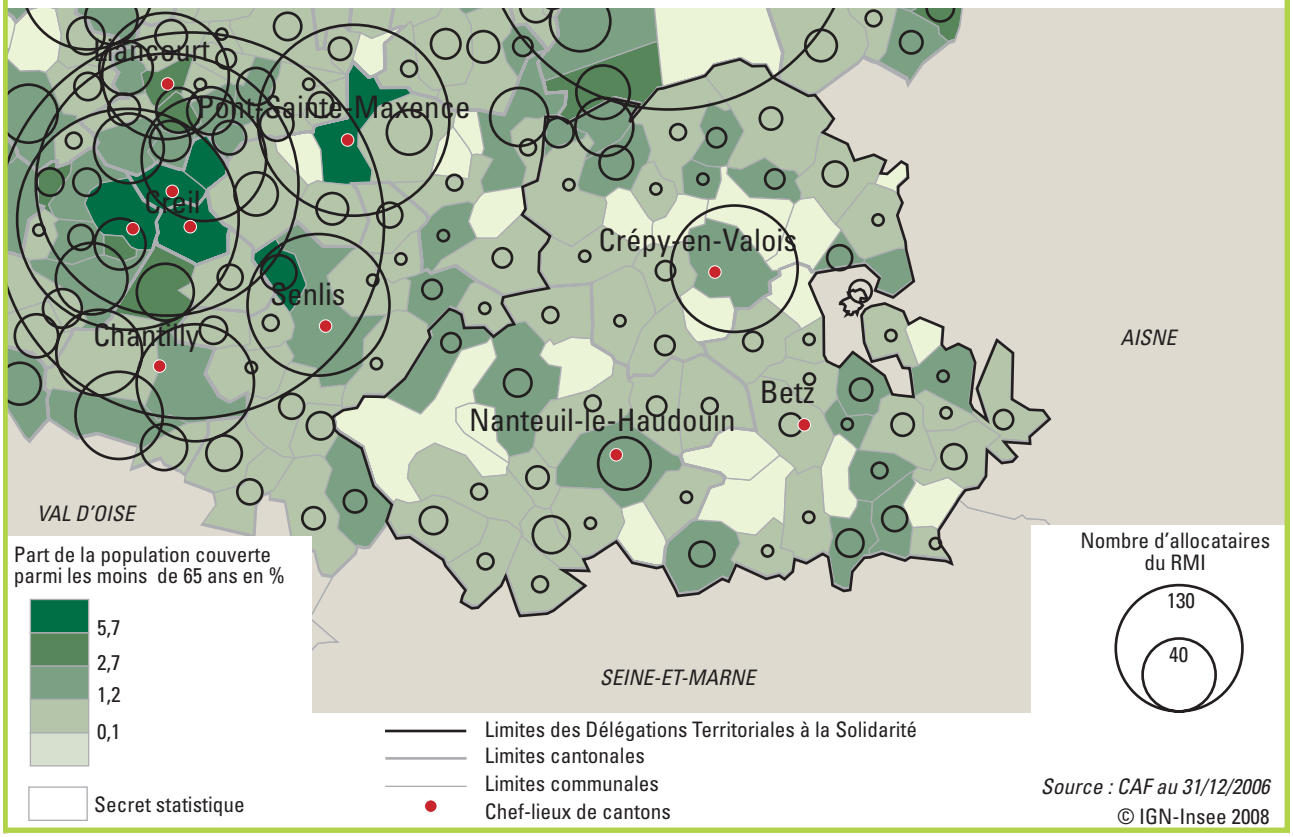

Source : CAF au 31/12/2006

© IGN-Insee 2008

Population couverte par l'Allocation aux Adultes Handicapés

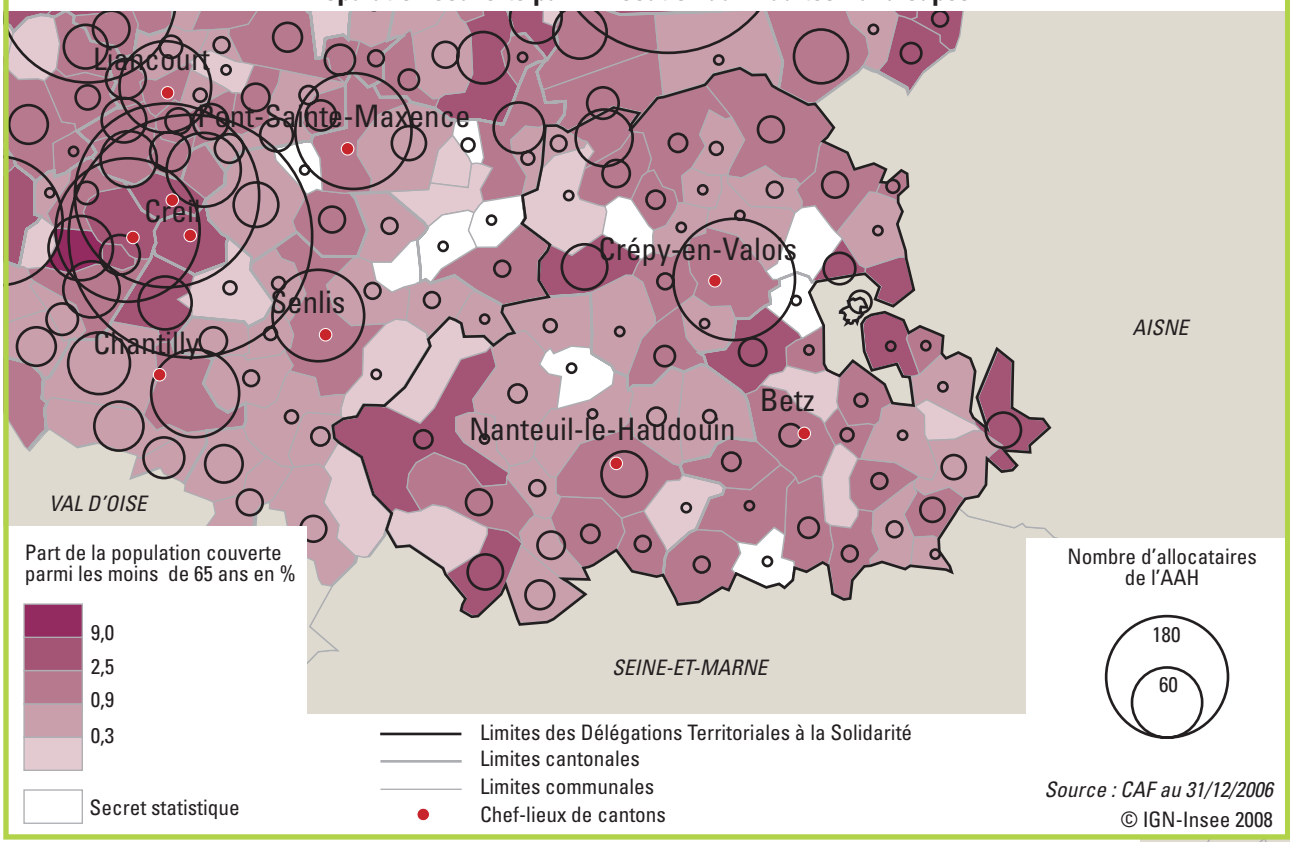

Source : CAF au 31/12/2006

© IGN-Insee 2008

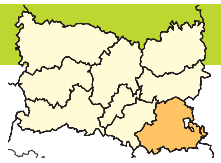

Chiffres-clés : revenus fiscaux et bas revenus

Unités : euro, nombre, %

	Valois	Oise	Région
Revenus fiscaux des ménages			
Revenu médian par UC	17 860	16 488	15 130
1er décile par UC	8 404	6 401	5 652
9e décile par UC	32 292	31 363	29 365
Rapport inter-décile	3,8	4,9	5,2
Part des foyers fiscaux imposés	61,5	57,5	52,2
Ressources déclarées par les foyers Caf-MSA			
Population couverte dite à "bas revenus"	4 067	97 333	276 310
Part dans la population âgée de moins de 65 ans	7,9	14,2	17,3

Source : Insee, DGI - Revenus des foyers fiscaux 2004, Caf 2005

Revenu fiscal déclaré par unité de consommation

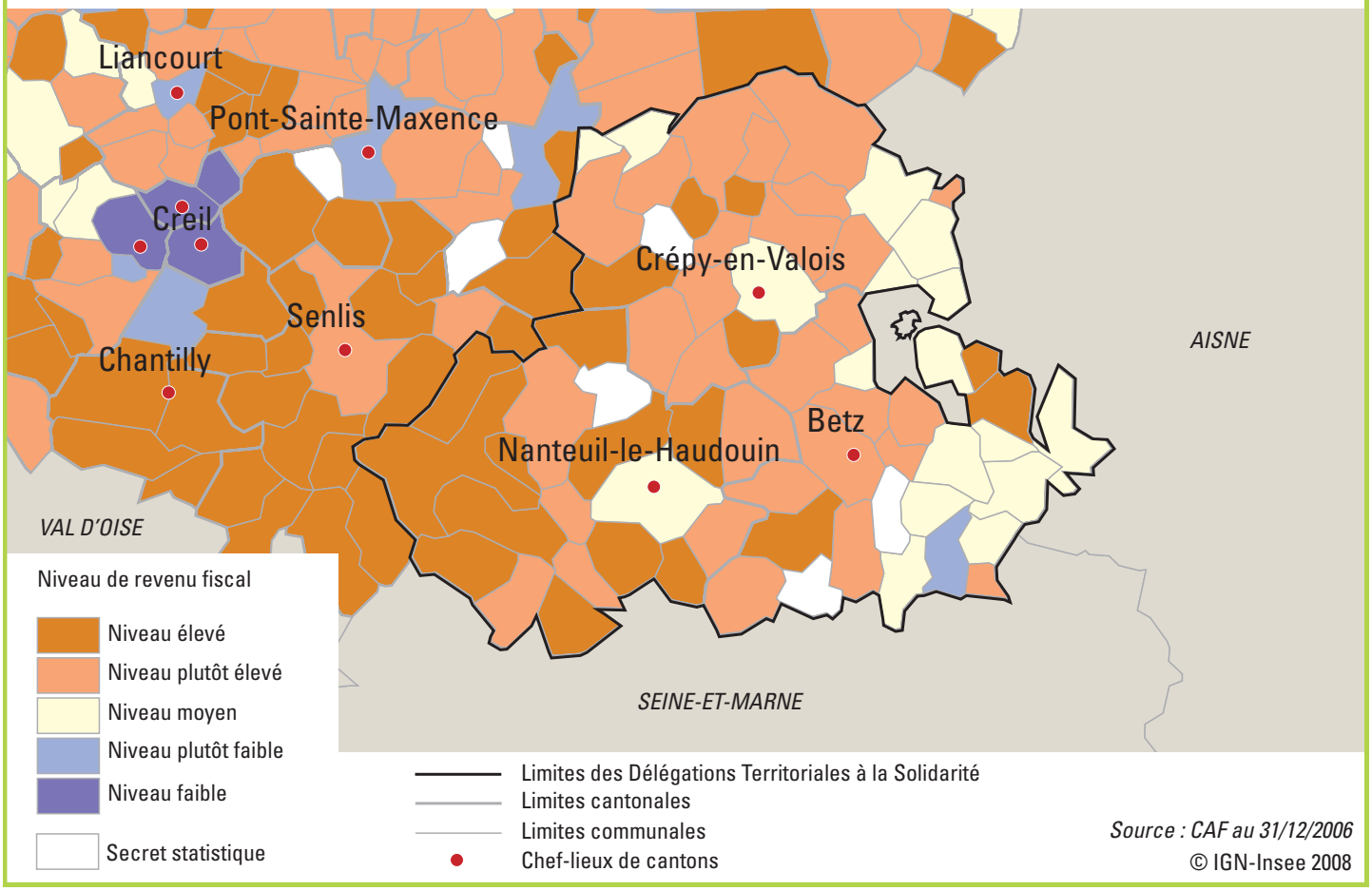

Source : CAF au 31/12/2006

© IGN-Insee 2008

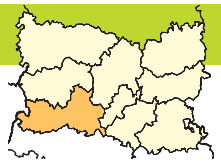

Les Délégations Territoriales à la Solidarité

- Fiche 1 : Beauvaisis
- Fiche 2 : Clermontois - Plateau Picard
- Fiche 3 : Compiégnois
- Fiche 4 : Bassin Creillois
- Fiche 5 : Halatte - Pays de France
- Fiche 6 : Haute Vallée de l'Oise
- Fiche 7 : Oise Picarde
- Fiche 8 : Valois
- **Fiche 9 : Vexin - Sablons - Thelle**
- Fiche 10 : Département de l'Oise

Délégations Territoriales à la Solidarité et cantons dans l'Oise

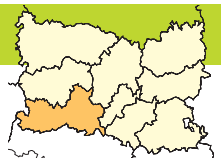

La Délégation Territoriale à la Solidarité du Vexin - Sablons - Thelle compte près de 97 000 habitants.

Du fait de sa proximité géographique avec la région parisienne et le département de l'Eure, ce territoire s'avère particulièrement attractif pour les familles en recherche d'un mode de vie plus paisible que la banlieue nord de l'Île-de-France. Sa population est caractérisée par sa jeunesse (30 % de moins de 20 ans et à peine 5 % de plus de 75 ans) et son dynamisme naturel (plus de 10 000 naissances depuis 1999). La Délégation Territoriale est à l'origine du record départemental du nombre d'assistantes maternelles agrées (1 082).

La Délégation Territoriale maintient un solde naturel très positif (+4 406 habitants entre 1990 et 1999 ; +3 906 habitants entre 1999 et 2006) qui se cumule avec un solde migratoire également excédentaire (+5 424 habitants entre 1990 et 1999). Les projections de population indiquent qu'à l'horizon 2020, le Vexin - Sablons - Thelle renforcera son poids démographique pour représenter 13 à 14 % de la population isarienne. Le deuxième scénario, reproduisant l'évolution constatée sur la période 1990-1999, en fait même la Délégation Territoriale à la Solidarité la plus peuplée du département à partir de 2020 (115 000 habitants).

Riche par son histoire et son patrimoine, ouvert sur un bassin de vie offrant des emplois proches de Gisors et de Paris, c'est un territoire à la fois rural et urbain, remarquable pour son fort taux de salariés (75 % des foyers fiscaux) et la part la plus faible des foyers non imposables (38,5 % contre 42,5 % en moyenne pour le département). Le logement profite donc d'une croissance démographique et d'un potentiel fiscal important pour maintenir un rythme de construction élevé : près de 4 500 logements construits entre 1990 et 1999 et sur la période récente, les indices de construction témoignent d'une véritable vitalité de l'habitat (3,2 entre 1999 et 2003 ; 4 entre 2004 et 2006). Le nombre de bénéficiaires du RMI a connu, entre 2006 et 2007, la baisse la plus conséquente du département : -8,8 % contre 4 % sur le plan national.

Les jardins potagers pour lutter contre la précarité

Une action originale et très appréciée a été mise en place pour lutter contre certaines situations de précarité : les jardins potagers. Initiée par la Maison de Solidarité et de la Famille (MSF) de Noailles, cette action transversale, intergénérationnelle et innovante est à destination d'un public isolé, en situation de précarité et plus particulièrement les familles monoparentales et les personnes âgées résidant en maison de retraite médicalisée. Des parcelles sont mises à leur disposition à Noailles, Sainte Geneviève, Neuilly-en-Thelle et Laboissière-en-Thelle. Les participants cultivent et récoltent leurs produits, apprennent à les cuisiner, à les conserver, et à acquérir les bases de l'équilibre alimentaire et budgétaire.

Vexin - Sablons - Thelle

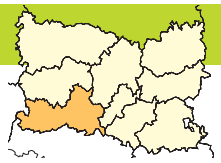

Chiffres-clés : population et minima sociaux

Unités : nombre, %

	Vexin - Sablons - Thelle	Oise	Région
Estimation de la population totale	96 859	766 271	1 840 353
Part des moins de 65 ans	89,6	89,2	87,0
Population couverte par l'API	489	7 381	19 919
Part dans la population âgée de moins de 65 ans	0,6	1,1	1,2
Population couverte par l'AAH	1 423	15 494	47 873
Part dans la population âgée de moins de 65 ans	1,6	2,3	3,0
Population couverte par le RMI	1 518	23 612	67 872
Part dans la population âgée de moins de 65 ans	1,7	3,5	4,2

Source : Insee - Enquêtes annuelles de recensement 2004-2006, Recensement de la population 1999, Caf 2005

Population à bas revenus

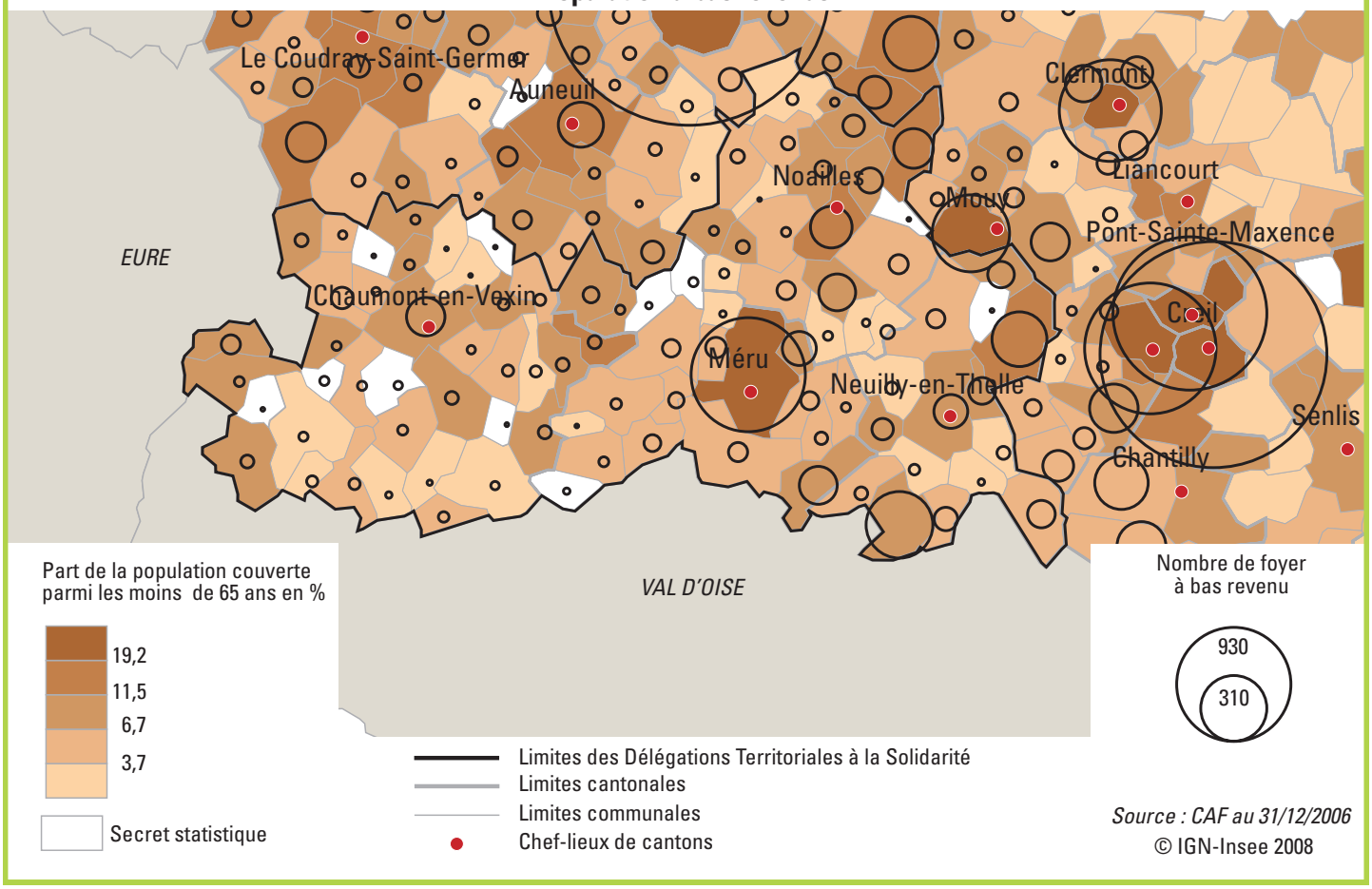

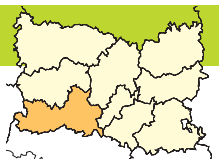

Population couverte par l'Allocation Parent Isolé

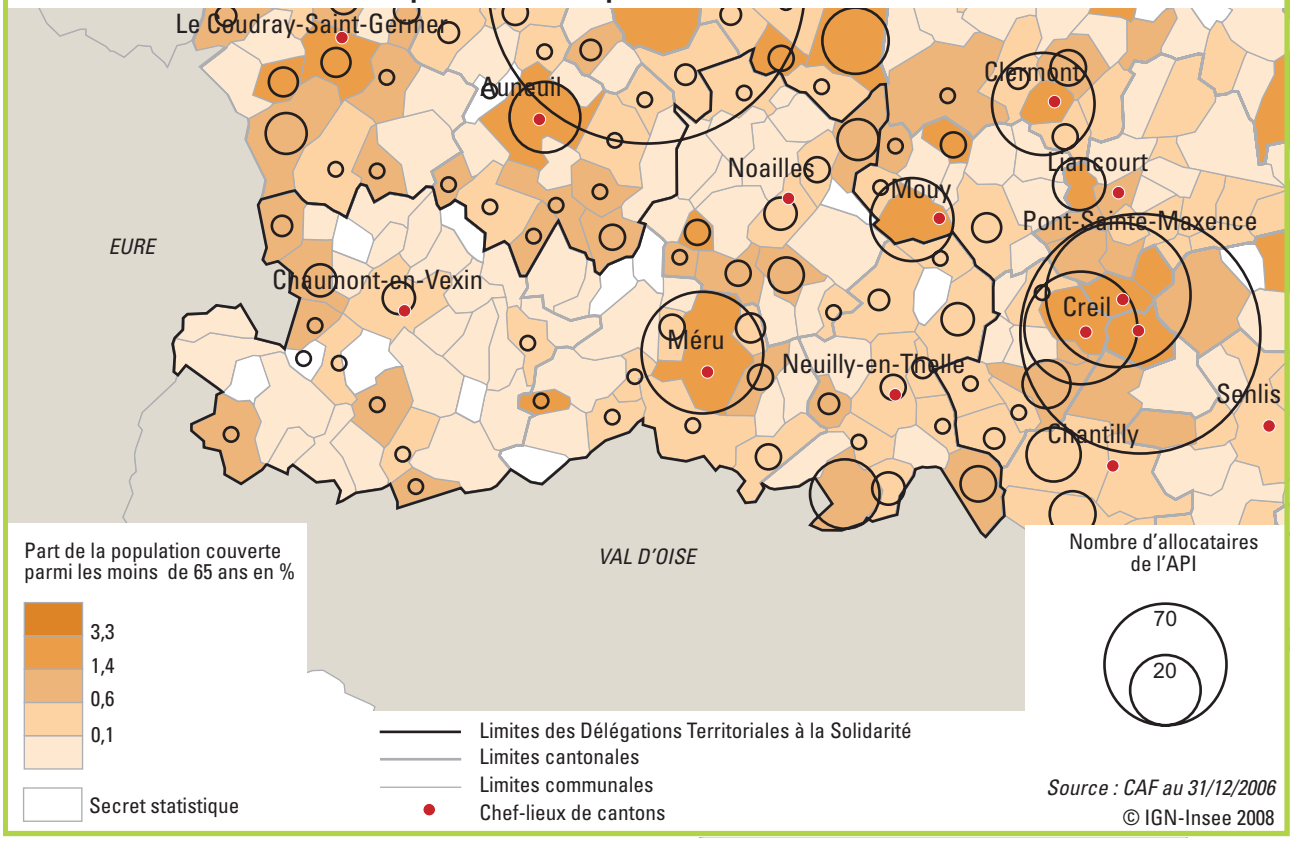

Source : CAF au 31/12/2006

© IGN-Insee 2008

Typologie des communes du Vexin selon les indicateurs de précarité

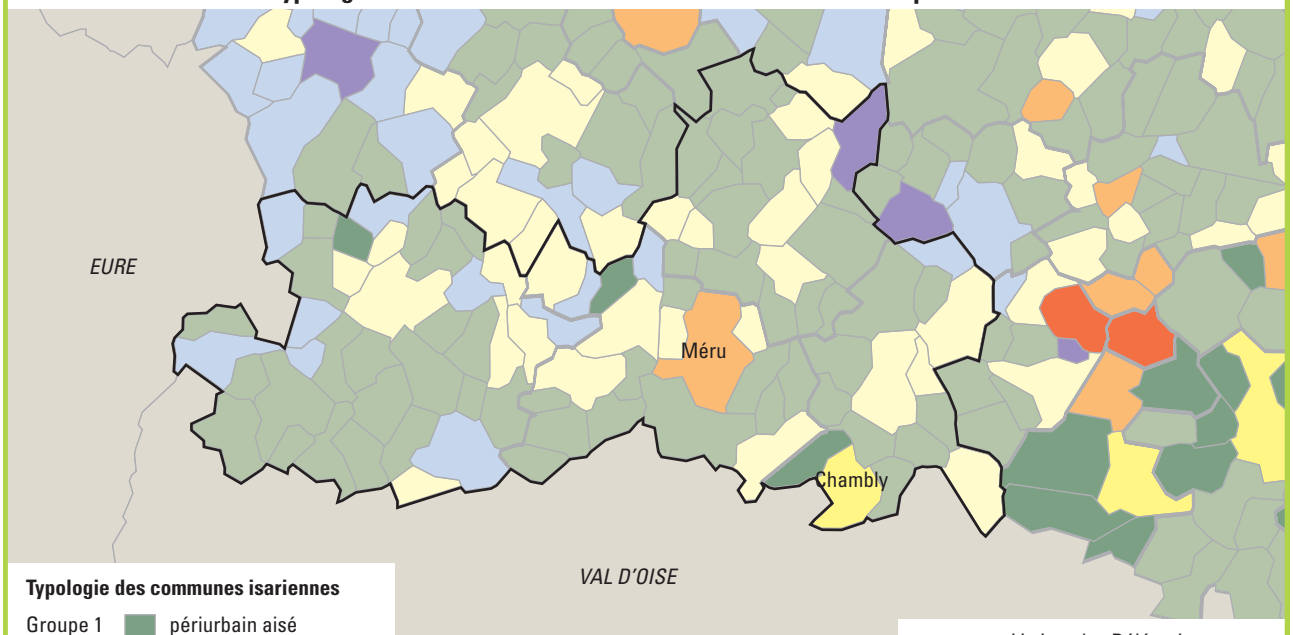

Source : CAF au 31/12/2006, RP 99, DGI - Revenus des foyers fiscaux

© IGN-Insee 2008

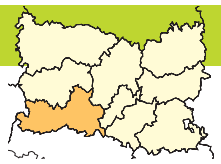

Population couverte par le Revenu Minimum d'Insertion

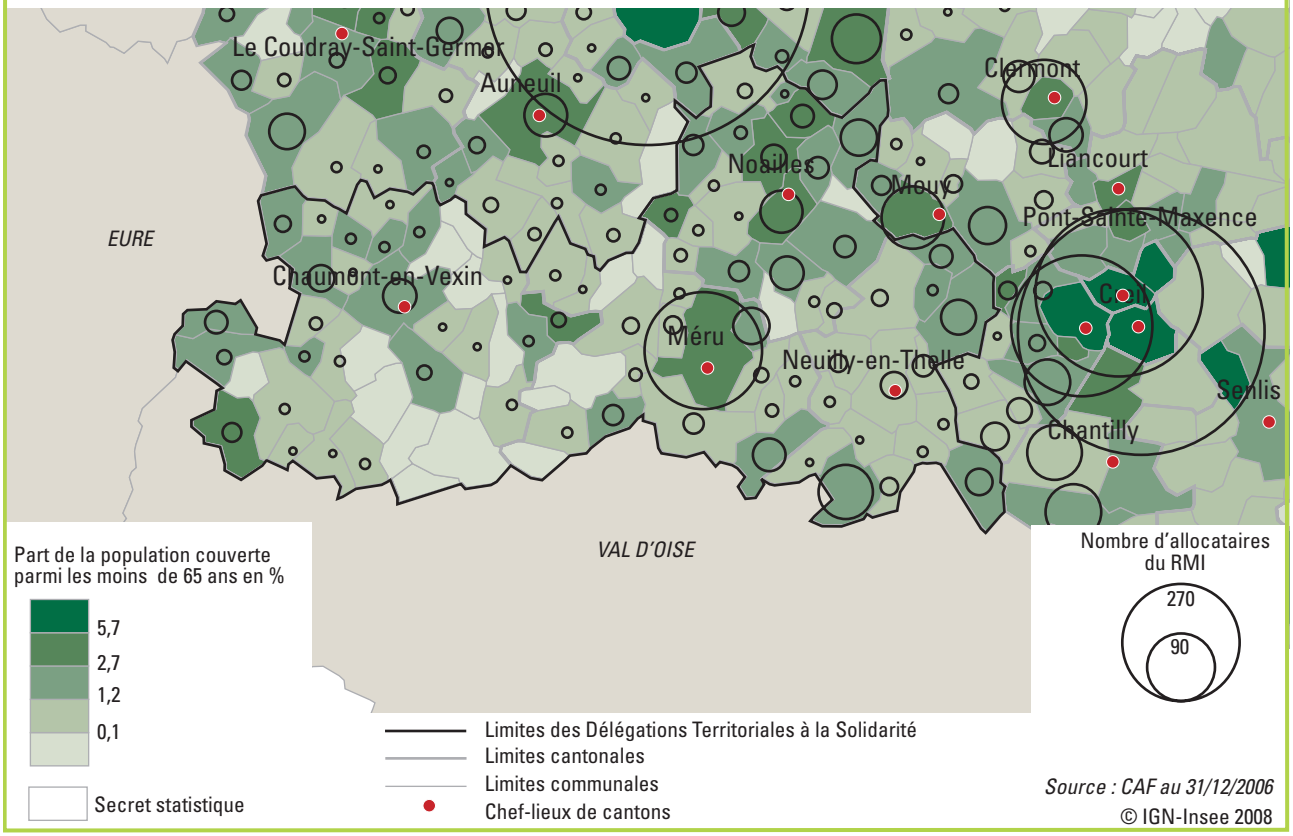

Source : CAF au 31/12/2006

© IGN-Insee 2008

Population couverte par l'Allocation aux Adultes Handicapés

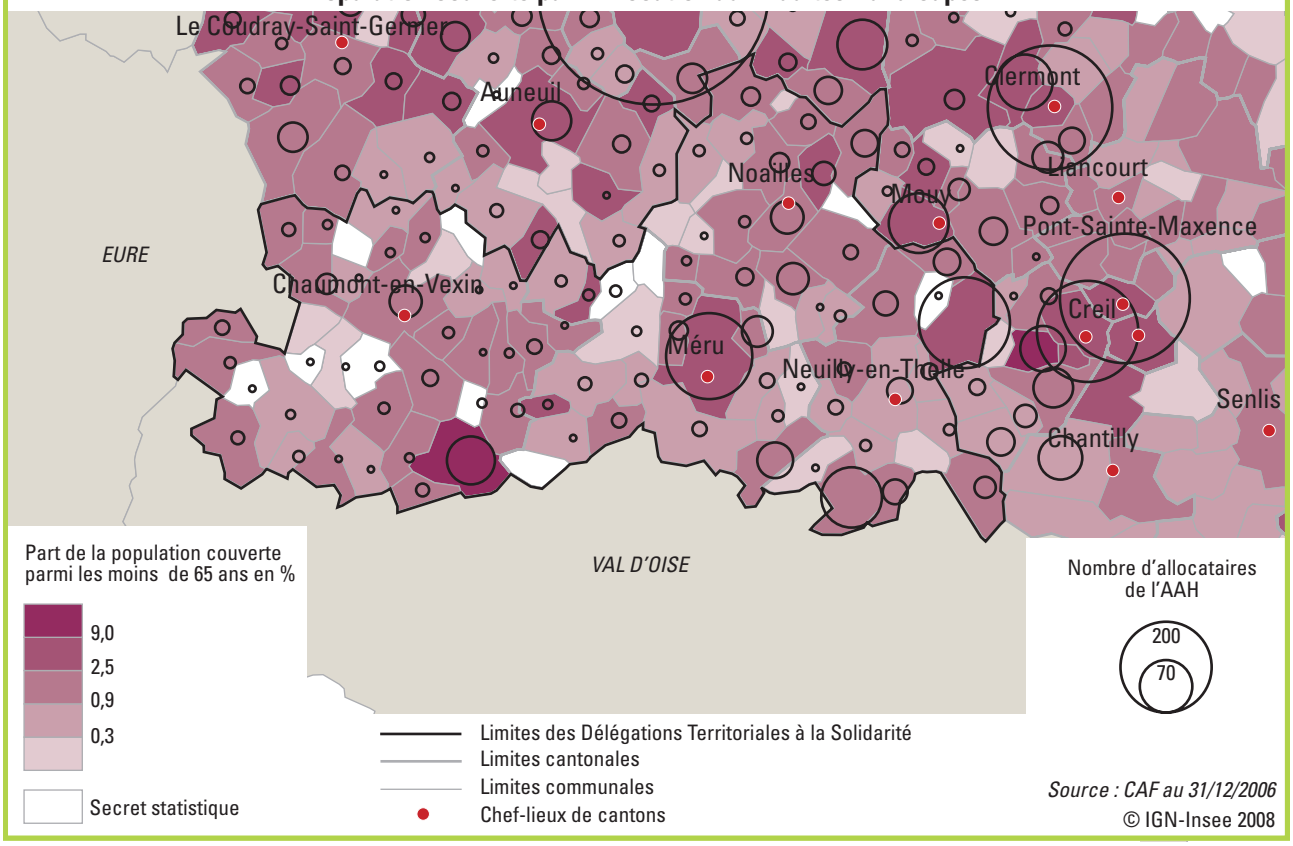

Source : CAF au 31/12/2006

© IGN-Insee 2008

Vexin - Sablons - Thelle

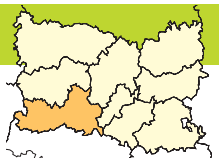

Chiffres-clés : revenus fiscaux et bas revenus

Unités : euro, nombre, %

	Vexin - Sablons - Thelle	Oise	Région
Revenus fiscaux des ménages			
Revenu médian par UC	17 512	16 488	15 130
1er décile par UC	7 852	6 401	5 652
9e décile par UC	30 724	31 363	29 365
Rapport inter-décile	3,9	4,9	5,2
Part des foyers fiscaux imposés	61,5	57,5	52,2
Ressources déclarées par les foyers Caf-MSA			
Population couverte dite à "bas revenus"	8 345	97 333	276 310
Part dans la population âgée de moins de 65 ans	9,6	14,2	17,3

Source : Insee, DGI - Revenus des foyers fiscaux 2004, Caf 2005

Revenu fiscal déclaré par unité de consommation

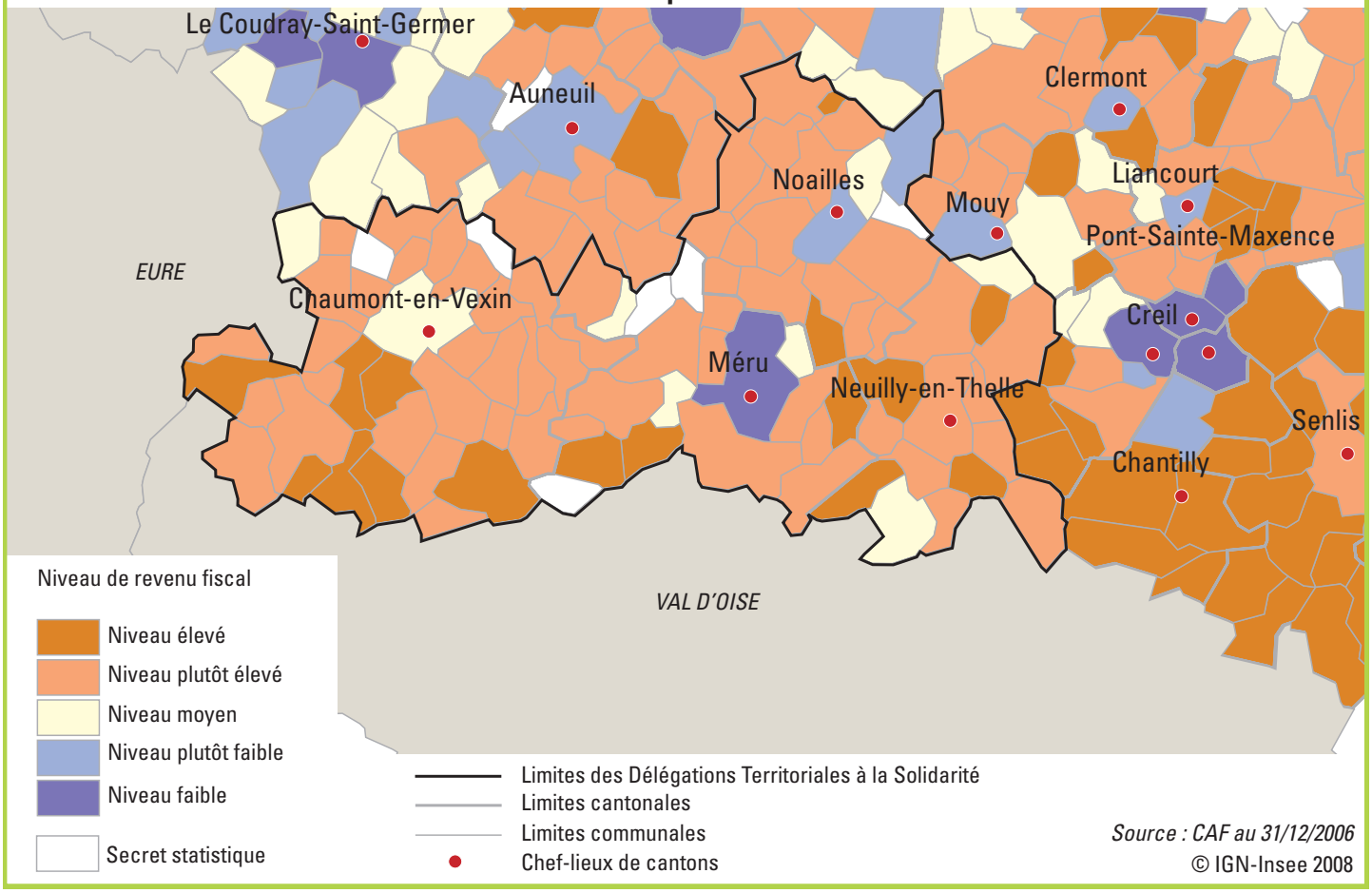

Source : CAF au 31/12/2006

© IGN-Insee 2008

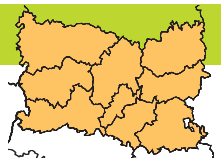

Les Délégations Territoriales à la Solidarité

- Fiche 1 : Beauvaisis
- Fiche 2 : Clermontois - Plateau Picard
- Fiche 3 : Compiégnois
- Fiche 4 : Bassin Creillois
- Fiche 5 : Halatte - Pays de France
- Fiche 6 : Haute Vallée de l'Oise
- Fiche 7 : Oise Picarde
- Fiche 8 : Valois
- Fiche 9 : Vexin - Sablons - Thelle
- **Fiche 10 : Département de l'Oise**

Délégations Territoriales à la Solidarité et cantons dans l'Oise

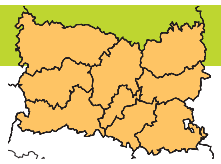

Les politiques d'insertion du Conseil général de l'Oise

La loi de décentralisation du R.M.I. du 18 décembre 2003 a confié aux Départements la responsabilité du Revenu Minimum d'Insertion. Le Président du Conseil général de l'Oise conduit donc la politique d'insertion sociale et professionnelle des bénéficiaires du R.M.I., et assure également le financement et l'attribution de l'allocation R.M.I.

Les Programmes Départementaux d'Insertion de l'Oise de ces trois dernières années, qui recensent les besoins de la population et planifient la mise en œuvre d'actions d'insertion correspondantes, ont mis l'accent sur l'aide au retour à l'emploi durable des publics bénéficiaires du R.M.I. Le développement du dispositif Partenaires Pour l'Emploi illustre cet engagement, par le recrutement de bénéficiaires professionnalisés par le Département en vue de l'obtention du titre de conseiller en insertion professionnelle, et qui accompagnent dans leurs démarches professionnelles les demandeurs d'emploi en lien avec les services de l'ANPE. Le Département a également souhaité s'engager dans une véritable dynamique de remise en activité des publics bénéficiaires du R.M.I. grâce à la mobilisation des acteurs et partenaires du monde économique, par le développement de la clause d'insertion dans ses marchés publics, un investissement soutenu dans le secteur de l'insertion par l'activité économique, le développement de l'accompagnement vers et dans l'emploi, et la mise en œuvre de projets expérimentaux tels que le Revenu de Solidarité Active sur les cantons de Creil - Nogent-sur-Oise et Liancourt.

La mise en place depuis juin 2008 d'une plateforme emploi sur le territoire du Beauvaisis est l'un de ces projets, destiné à créer un lien étroit entre les acteurs de l'insertion et le monde des entreprises, au bénéfice des bénéficiaires du R.M.I. et de l'A.P.I. en recherche d'emploi et pour lesquels les dispositifs de droit commun s'avèrent insuffisants. Un autre projet 2008 est de lever l'un des freins majeurs à l'accès à l'emploi qu'est la problématique de la mobilité. Il propose, dans un premier temps sur le territoire de Compiègne et ses environs, l'activation d'actions d'insertion novatrices telles que des ateliers mobilité, une meilleure lisibilité des aides mobilisables, et la construction d'outils comportant une gamme de services complets en la matière tels que la possibilité offerte aux allocataires du R.M.I. de se déplacer gratuitement dans l'Oise par train et par car dans le cadre de leur projet d'insertion.

La politique d'insertion du Département passe également par la prise en compte et l'accompagnement des publics les plus en difficulté, pour lesquels l'insertion professionnelle ne peut être envisageable qu'après résolution des problématiques sociales. Les Centres Permanents d'Accueil et d'Insertion sont à ce titre un dispositif privilégié pour les publics en difficulté, et le Conseil général développe également pour les bénéficiaires du R.M.I. des actions dans le domaine de la santé, de la culture, et d'autres champ de l'insertion.

Département de l'Oise

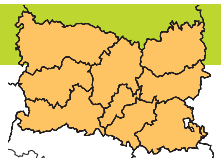

Chiffres-clés : population et minima sociaux

Unités : nombre, %

	Oise	Région
Estimation de la population totale	766 271	1 840 353
Part des moins de 65 ans	89,2	87,0
Population couverte par l'API	7 381	19 919
Part dans la population âgée de moins de 65 ans	1,1	1,2
Population couverte par l'AAH	15 494	47 873
Part dans la population âgée de moins de 65 ans	2,3	3,0
Population couverte par le RMI	23 612	67 872
Part dans la population âgée de moins de 65 ans	3,5	4,2

Source : Insee - Enquêtes annuelles de recensement 2004-2006, Recensement de la population 1999, Caf 2005

Population à bas revenus

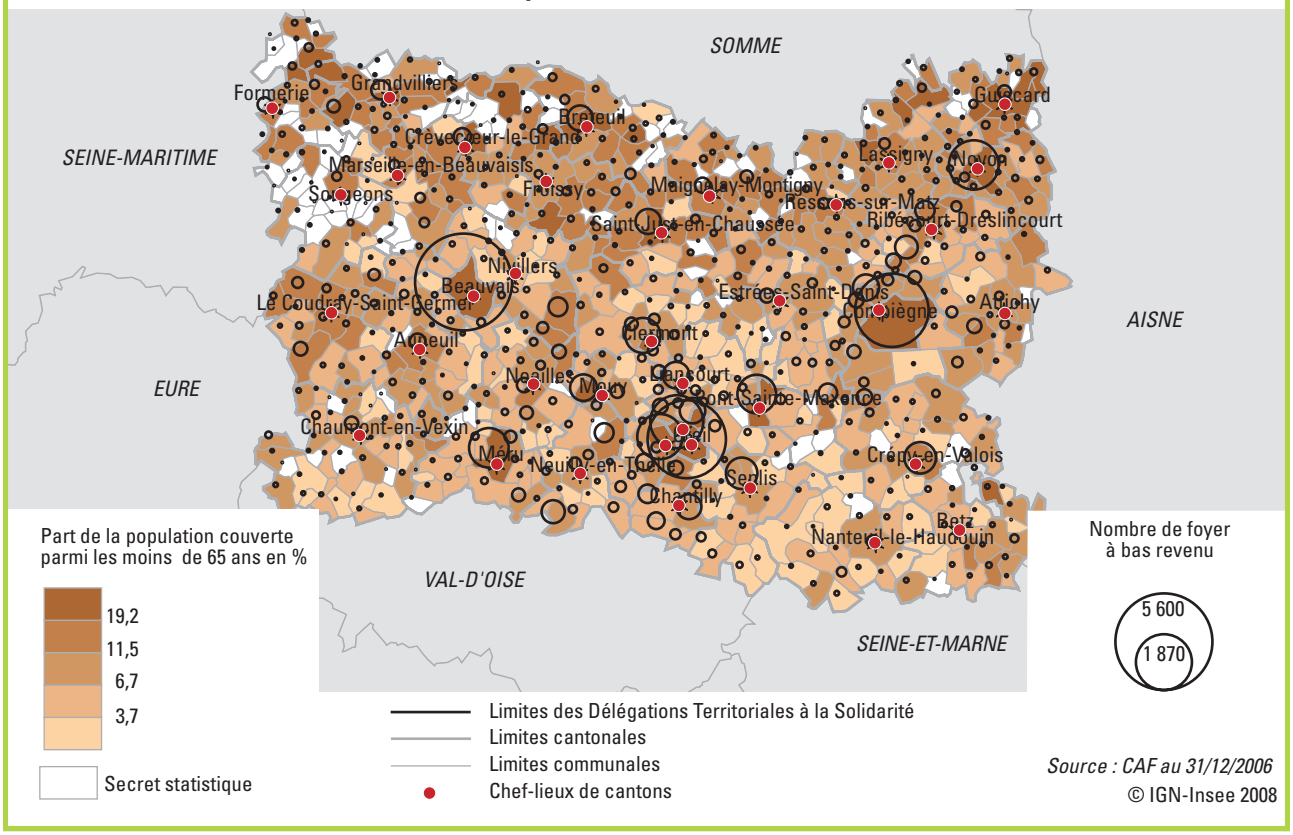

Source : CAF au 31/12/2006

© IGN-Insee 2008

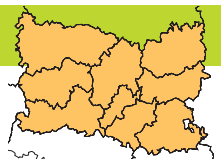

Population couverte par l'Allocation Parent Isolé

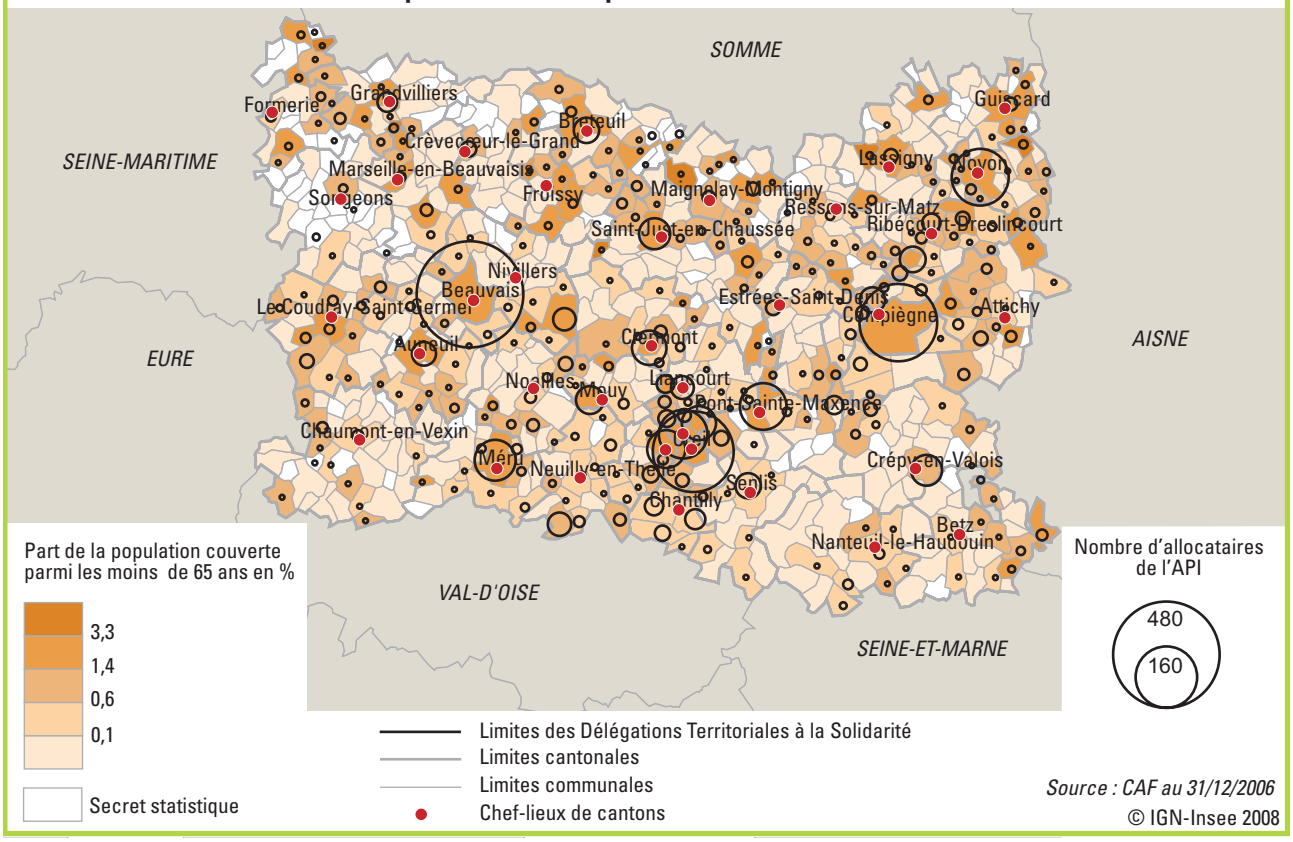

Source : CAF au 31/12/2006

© IGN-Insee 2008

Typologie des communes de l'Oise selon les indicateurs de précarité

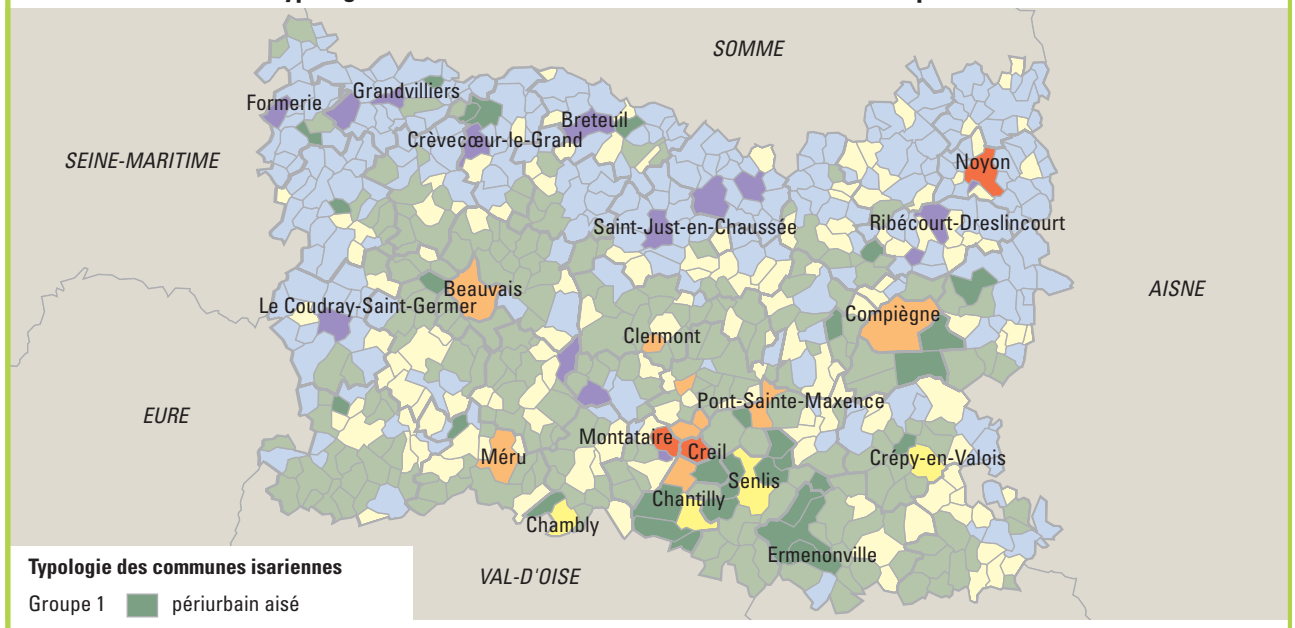

Source : CAF au 31/12/2006, RP 99, DGI - Revenus des foyers fiscaux

© IGN-Insee 2008

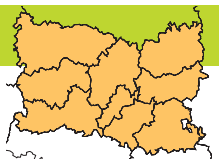

Population couverte par le Revenu Minimum d'Insertion

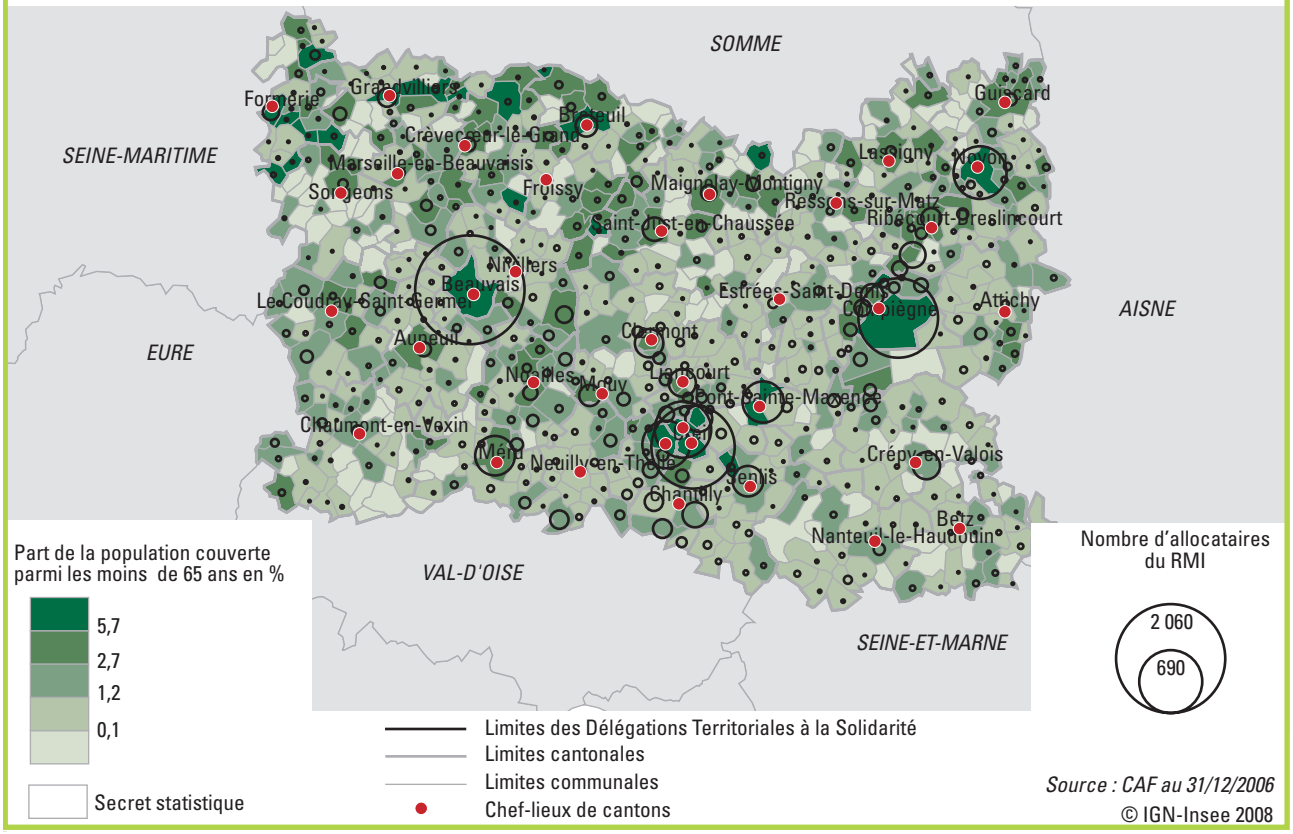

Source : CAF au 31/12/2006

© IGN-Insee 2008

Population couverte par l'Allocation aux Adultes Handicapés

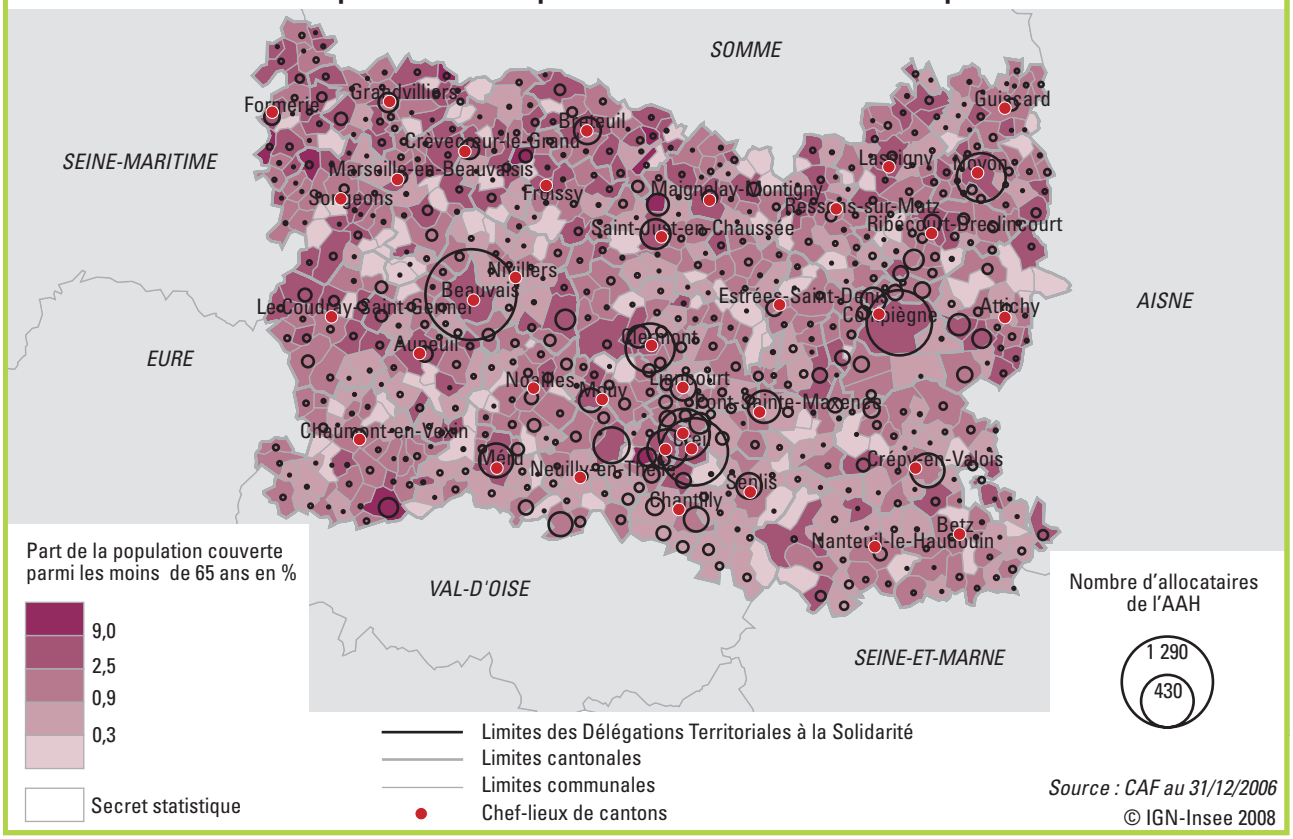

Source : CAF au 31/12/2006

© IGN-Insee 2008

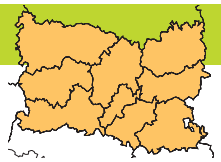

Chiffres-clés : revenus fiscaux et bas revenus

Unités : euro, nombre, %

	Oise	Région
Revenus fiscaux des ménages		
Revenu médian par UC	16 488	15 130
1er décile par UC	6 401	5 652
9e décile par UC	31 363	29 365
Rapport inter-décile	4,9	5,2
Part des foyers fiscaux imposés	57,5	52,2
Ressources déclarées par les foyers Caf-MSA		
Population couverte dite à "bas revenus"	97 333	276 310
Part dans la population âgée de moins de 65 ans	14,2	17,3

Source : Insee, DGI - Revenus des foyers fiscaux 2004, Caf 2005

Revenu fiscal déclaré par unité de consommation

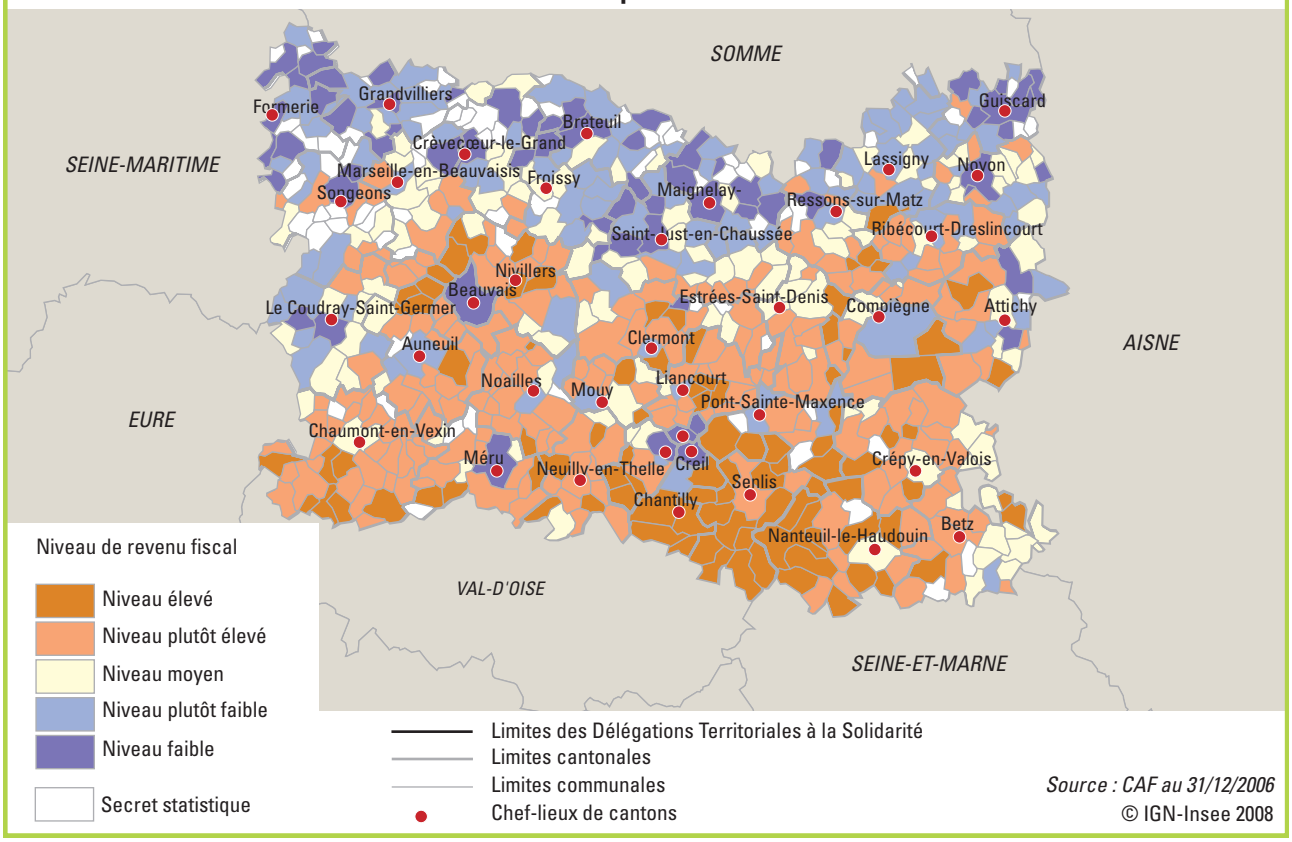

Source : CAF au 31/12/2006

© IGN-Insee 2008