

L'Insee

Martinique

Au service des acteurs du territoire





L'Insee

L'Institut National de la Statistique et des Études Économiques a été créé par la loi du 27 avril 1946. C'est aujourd'hui une direction générale du ministère de l'Économie et des Finances.

Il collecte, produit, analyse et diffuse des informations sur l'économie et la société françaises pour éclairer le débat public et les décisions de tous.

Fort de ses quinze directions régionales, l'Insee développe une connaissance fine des territoires français. Ses données territoriales permettent d'éclairer les enjeux locaux et nourrissent les statistiques nationales.


La loi garantit le principe d'indépendance professionnelle et la confidentialité des données.

LES MISSIONS

d'une direction régionale de l'Insee

Éclairer les enjeux régionaux

- **réalisation** d'études analysant la dimension territoriale des phénomènes démographiques, sociaux, économiques et environnementaux, dont une partie conduite en partenariat avec des acteurs publics locaux (collectivités territoriales, services de l'État...) sur la base de conventions ;



- **accompagnement** des acteurs et décideurs publics locaux dans le déploiement de politiques publiques adaptées aux besoins de chaque territoire, par la fourniture de données et d'analyses fines ;

- **appui** méthodologique sous forme de « conseil en données » pour faciliter la compréhension des données et leur accès technique.

Ces travaux sont menés au sein des services études et diffusion (SED).

Contribuer à la collecte et à la production de statistiques

- réalisation du **recensement de la population** (en partenariat avec les communes) et d'**enquêtes** régulières ou ponctuelles auprès des **ménages** sur leurs conditions de vie (exemples : emploi, consommation, revenus) ;



- **relevés de prix à la consommation**, réalisation d'**enquêtes** auprès des **entreprises** et gestion des **répertoires** d'entreprises ou de personnes physiques ;

- accueil de services ou pôles à compétence nationale.

Ces travaux de collecte et production de statistiques sont réalisés au sein des services statistiques (SES).

Fournir des données locales

- **production** et analyse de données locales, librement accessibles sous forme d'indicateurs sur insee.fr, de produits de data visualisation (volet territorial du tableau de bord de l'économie française) et de cartes (statistiques locales) ;

- **fourniture** sur demande de données complémentaires via un service de diffusion sur mesure.



Diffuser la culture statistique

- **apport** au plus grand nombre d'une information statistique de référence et fourniture des modalités d'accès appropriées pour s'en saisir, notamment les scolaires, les élus, les décideurs publics, les journalistes...



- **organisation** de rencontres pour présenter le site internet et l'offre statistique (y compris les études récentes), échanger sur les attentes et sur les services attendus.

L'essentiel sur

L'Essentiel sur... ma région : rubrique d'insee.fr offrant pour chaque région française des données clés, un jeu de questions / réponses apportant des éclairages plus spécifiques à la région considérée et des précisions méthodologiques et des liens vers des publications de l'Insee ou d'autres organismes pour aller plus loin.

Le tableau de bord de l'économie française permet également d'aborder les grandes thématiques sous l'angle des territoires.

Les Outre-mer



Source : RP 2016 et 2022 (Guadeloupe, Martinique, Guyane, La Réunion, Saint-Pierre-et-Miquelon, Saint-Barthélemy, Saint-Martin), RP 2017 et estimations de population 2025 (Mayotte), RP 2014 et 2019 (Nouvelle-Calédonie), RP 2018 et 2023 (Wallis-et-Futuna), RP 2017 et 2022 (Polynésie française)

Départements et régions d'outre-mer

Collectivités d'outre-mer

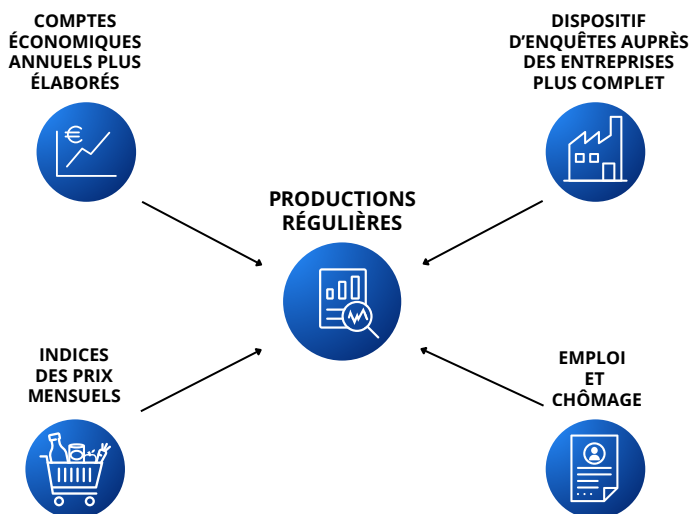
** Région ultrapériphérique (RUP). L'Hexagone et les 6 RUP constituent le champ géographique des engagements européens en matière statistique.*

*** Évolution annuelle moyenne de la population (en %)*



LES OPÉRATIONS STATISTIQUES

L'Insee réalise dans les DROM des **productions qui ne sont pas réalisées dans les autres régions.**



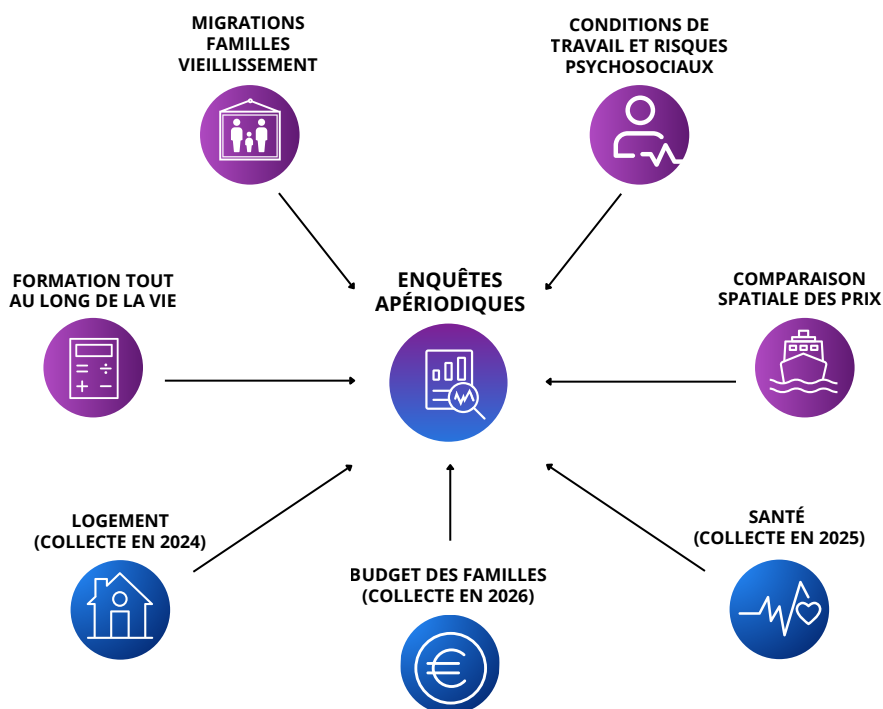
Pour plus d'informations sur les spécificités des statistiques publiques dans les DROM et collectivités d'Outre-mer



Insee Méthodes n°146
février 2025

SPÉCIFIQUES AUX OUTRE-MER

L'Insee collecte des enquêtes permettant des **analyses qui n'ont pas d'équivalent dans les régions de l'Hexagone**, avec l'aide de la direction générale des outre-mer (DGOM).



Par ailleurs, la production peut être partielle pour certains DROM du fait de spécificités locales, du respect du secret statistique ou d'une qualité insuffisante de certaines sources administratives.

L'ACTIVITÉ

de la direction interrégionale Antilles-Guyane



© Insee DR971



© Insee ST972



© Insee ST973

La direction interrégionale des Antilles-Guyane est composée de 4 établissements :

- à Baie-Mahault où sont situés le siège et le Service Territorial de Guadeloupe,
- à Fort-de-France, le Service Territorial de Martinique,
- à Cayenne, le Service Territorial de Guyane

Le directeur interrégional est **Patrick Hernandez**.

Le service territorial de Martinique est composé de 5 divisions en charge des enquêtes ménages, du Recensement de population, des relevés de prix, d'un service de proximité et de l'action régionale.

Le chef du service territorial de la Martinique est **Bertrand Aumand**.

Le service territorial de Martinique, en quatre chiffres

28

enquêteurs

30

agents

30

publications

8

enquêtes

en moyenne par an

Quelques études menées en 2024 et 2025

« En 2020, les Antilles françaises et la Guyane se situent aux deux extrémités des dynamiques démographiques caribéennes » – décembre 2024

En 2020, la population de la Grande Caraïbe est estimée à plus de 300 millions d'habitants. En vingt ans, la population augmente en moyenne de 1,2 % par an. Cet accroissement est principalement dû aux quatre territoires les plus peuplés des Caraïbes : le Mexique, la Colombie, le Vénézuéla et le Guatemala. La population diminue dans six territoires des Caraïbes, regroupant 1,4 % de la population : les îles Vierges américaines, Porto Rico, Saint-Vincent-et-les-Grenadines, la Martinique, la Guadeloupe et la Dominique. Sur la période 2000-2020, la population reste stable à Cuba. Les 40 territoires de la Grande Caraïbe suivent des dynamiques démographiques variées, qui peuvent être réparties selon quatre types en 2020. Le premier, le plus important en termes de population, regroupe sept habitants de la Caraïbe sur dix. Il est composé de territoires jeunes avec une natalité élevée dont la Guyane. Le deuxième se compose de territoires caractérisés par une forte proportion de la population en âge de travailler (25 à 59 ans) et représente un quart de la population caribéenne. Le troisième, le plus petit en nombre d'habitants (1 % des habitants de la Caraïbe), est marqué par une population âgée et inclut notamment les Antilles françaises. Enfin, Haïti est le seul territoire appartenant au dernier type démographique avec une mortalité infantile élevée et une très faible espérance de vie à la naissance.

Étude en partenariat avec l'INED

En Martinique, la consommation d'espace liée à l'habitat augmente de 14,1 % entre 2010 et 2019

- mars 2025

En Martinique, la consommation d'espace liée à l'habitat augmente de 14,1 % entre 2010 et 2019, dans un contexte de baisse de la population mais de hausse du nombre de ménages. La diminution de la taille moyenne des ménages induit une augmentation du nombre de ménages et du nombre de logements. Sur cette période, la surface consommée par ménage supplémentaire est de 1 971 m². L'augmentation du nombre de logements vacants et de résidences secondaires explique également la progression du nombre de logements sur la période. Treize communes martiniquaises ont une consommation d'espace élevée au regard de l'évolution de leur nombre de ménages.

Étude en partenariat avec la DEAL

Les revenus d'activité des ménages réduisent de plus de moitié le risque de pauvreté en Martinique

- décembre 2025

En 2021, 12 % des ménages percevant principalement des revenus d'activité vivent sous le seuil de pauvreté, contre 30 % de l'ensemble des ménages en Martinique. Ainsi, dans la région, lorsque les revenus d'activités professionnelles constituent la source principale de revenu d'un ménage, le risque de se trouver en situation de pauvreté monétaire diminue de moitié. Le taux de pauvreté des ménages de travailleurs en Martinique se rapproche de celui observé en Hexagone, tandis que l'écart reste beaucoup plus grand pour l'ensemble des ménages.

Étude en partenariat avec la DEETS

Accompagnement des acteurs publics 2025

- **Présentation** du Bilan Économique 2024 et de la note de conjoncture du 2ème trimestre 2025 lors du comité de direction de la Direction de l'Environnement et de l'Aménagement et du Logement de Martinique (DEAL) - mai 2025
- **Présentation** de la note de conjoncture du 2ème trimestre à la Préfecture à l'occasion de la venue en Martinique de la Directrice des Finances Publiques - octobre 2025
- **Présentation** des travaux sur les services à la personne au regard des caractéristiques et évolutions démographiques en Martinique lors des « Mercredi de l'Oref » organiser par l'Observatoire Régional Emploi Formation et L'Association de Gestion de l'Environnement de la Formation en Martinique - décembre 2025

Manifestations et évènements 2025

- **Participation à la conférence Jeunesse Martiniquaise** du Conseil Économique, Social, Environnemental, de la Culture et de l'Éducation de Martinique (CESECEM). Le thème : « Jeunesse Martiniquaise : Clé de l'avenir de notre territoire » en abordant divers thématiques (démographie, formation, mobilité...) - avril 2025
- **Conférence de presse suite à la sortie des études sur les Comptes Économiques rapides 2024 et la note de conjoncture du 2^e trimestre 2025** en présences des membres de l'Institut d'Émission des départements d'Outre Mer (IEDOM). A cette occasion le chef du Service Territorial de Martinique, Bertrand Aumand était l'invité du journal du soir sur Martinique la 1ère - septembre 2025

LA MARTINIQUE

en chiffres

358 800

habitants

**soit 0,52 % de
la population
française**

estimation au 01.01.26

29 300 €

**c'est le PIB
par habitant
en 2024**

42 600 € en France

26,8 %

**c'est le taux
de pauvreté
en 2021**

14,9 % en France hexagonale

1,52

**c'est le nombre
d'enfants par
femme en 2024**

1,62 en France

12 %

**c'est le taux
de chômage
en 2024**

7,4 % en France hors Mayotte

25,5 %

**c'est la part de la
population
diplômée de
l'enseignement
supérieur en 2022**

33,2 % en France hors Mayotte

LA MARTINIQUE

en chiffres

+14 %

**c'est l'écart
des prix avec
l'Hexagone en
2022**

131 900

salariés

**soit 0,5 % des
salariés de
France hors
Mayotte en 2024**

26 %

**de 65 ans et
plus en 2024**

22 % en France
estimation au 01.01.2025

1 210 000

nuitées

**soit 0,6 % des
nuitées dans les
hôtels en France
en 2024**

170 722

ménages

**dont 53,8 % de
propriétaires
en 2022**

57,7 % en France hexagonale

1 875 000

**passagers du
trafic aérien
en 2024**

+0,8 % par rapport à 2023

Insee Martinique

Adresse

Centre technopole de KERLYS
5, rue Saint-Christophe - Bâtiment D1
CS10641
97262 Fort-de-France

Tél

0596 607 373

Mail

sr972-bureau-de-presse@insee.fr

Suivez-nous sur X/Twitter, Facebook et LinkedIn:
@InseeDirag

Téléchargez Insee Mobile,
qui propose des indicateurs phares mais aussi
des actualités, des quiz, « vrai ou faux » et
« le saviez-vous ? ».



Toute l'actualité de
l'Insee Antilles-Guyane

Retrouvez toutes nos données, travaux et
publications gratuitement sur insee.fr et
abonnez-vous à notre lettre d'information.

Insee contact : 09 72 72 40 00

insee.fr      