

L'Insee

Guyane

Au service des acteurs du territoire





L'Insee

L'Institut National de la Statistique et des Études Économiques a été créé par la loi du 27 avril 1946. C'est aujourd'hui une direction générale du ministère de l'Économie et des Finances.

Il collecte, produit, analyse et diffuse des informations sur l'économie et la société françaises pour éclairer le débat public et les décisions de tous.

Fort de ses quinze directions régionales, l'Insee développe une connaissance fine des territoires français. Ses données territoriales permettent d'éclairer les enjeux locaux et nourrissent les statistiques nationales.


La loi garantit le principe d'indépendance professionnelle et la confidentialité des données.

LES MISSIONS

d'une direction régionale de l'Insee

Éclairer les enjeux régionaux

- **réalisation** d'études analysant la dimension territoriale des phénomènes démographiques, sociaux, économiques et environnementaux, dont une partie conduite en partenariat avec des acteurs publics locaux (collectivités territoriales, services de l'État...) sur la base de conventions ;



- **accompagnement** des acteurs et décideurs publics locaux dans le déploiement de politiques publiques adaptées aux besoins de chaque territoire, par la fourniture de données et d'analyses fines ;

- **appui** méthodologique sous forme de « conseil en données » pour faciliter la compréhension des données et leur accès technique.

Ces travaux sont menés au sein des services études et diffusion (SED).

Contribuer à la collecte et à la production de statistiques

- réalisation du **recensement de la population** (en partenariat avec les communes) et d'**enquêtes** régulières ou ponctuelles auprès des **ménages** sur leurs conditions de vie (exemples : emploi, consommation, revenus) ;



- **relevés de prix à la consommation**, réalisation d'**enquêtes** auprès des **entreprises** et gestion des **répertoires** d'entreprises ou de personnes physiques ;

- accueil de services ou pôles à compétence nationale.

Ces travaux de collecte et production de statistiques sont réalisés au sein des services statistiques (SES).

Fournir des données locales

- **production** et analyse de données locales, librement accessibles sous forme d'indicateurs sur insee.fr, de produits de data visualisation (volet territorial du tableau de bord de l'économie française) et de cartes (statistiques locales) ;

- **fourniture** sur demande de données complémentaires via un service de diffusion sur mesure.



Diffuser la culture statistique

- **apport** au plus grand nombre d'une information statistique de référence et fourniture des modalités d'accès appropriées pour s'en saisir, notamment les scolaires, les élus, les décideurs publics, les journalistes...



- **organisation** de rencontres pour présenter le site internet et l'offre statistique (y compris les études récentes), échanger sur les attentes et sur les services attendus.

L'essentiel sur

L'Essentiel sur... ma région : rubrique d'insee.fr offrant pour chaque région française des données clés, un jeu de questions / réponses apportant des éclairages plus spécifiques à la région considérée et des précisions méthodologiques et des liens vers des publications de l'Insee ou d'autres organismes pour aller plus loin.

Le tableau de bord de l'économie française permet également d'aborder les grandes thématiques sous l'angle des territoires.

Les Outre-mer



Source : RP 2016 et 2022 (Guadeloupe, Martinique, Guyane, La Réunion, Saint-Pierre-et-Miquelon, Saint-Barthélemy, Saint-Martin), RP 2017 et estimations de population 2025 (Mayotte), RP 2014 et 2019 (Nouvelle-Calédonie), RP 2018 et 2023 (Wallis-et-Futuna), RP 2017 et 2022 (Polynésie française)

Départements et régions d'outre-mer

Collectivités d'outre-mer

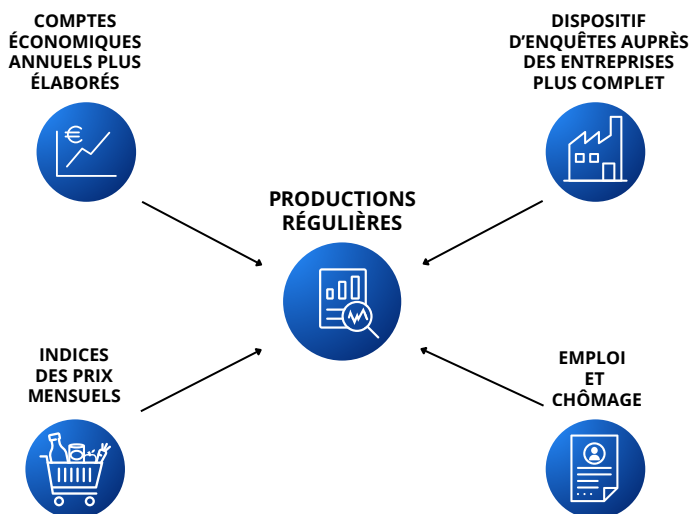
** Région ultrapériphérique (RUP). L'Hexagone et les 6 RUP constituent le champ géographique des engagements européens en matière statistique.*

*** Évolution annuelle moyenne de la population (en %)*



LES OPÉRATIONS STATISTIQUES

L'Insee réalise dans les DROM des **productions qui ne sont pas réalisées dans les autres régions.**



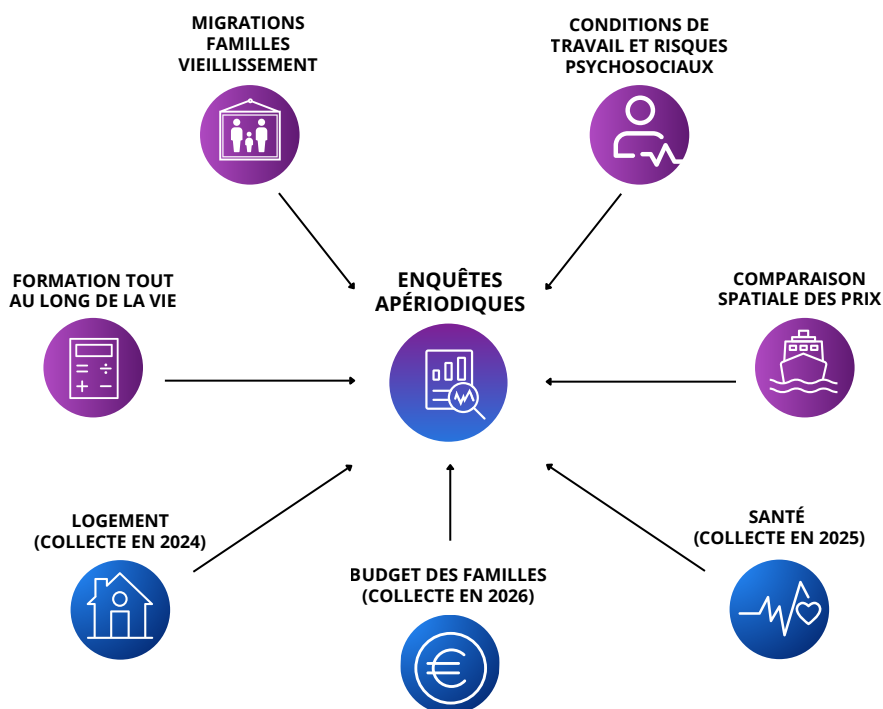
Pour plus d'informations sur les spécificités des statistiques publiques dans les DROM et collectivités d'Outre-mer



Insee Méthodes n°146
février 2025

SPÉCIFIQUES AUX OUTRE-MER

L'Insee collecte des enquêtes permettant des **analyses qui n'ont pas d'équivalent dans les régions de l'Hexagone**, avec l'aide de la direction générale des outre-mer (DGOM).



Par ailleurs, la production peut être partielle pour certains DROM du fait de spécificités locales, du respect du secret statistique ou d'une qualité insuffisante de certaines sources administratives.

L'ACTIVITÉ

de la direction interrégionale Antilles-Guyane



© Insee DR971



© Insee ST972



© Insee ST973

La direction interrégionale des Antilles-Guyane est composée de 4 établissements :

- à Baie-Mahault où sont situés le siège et le Service Territorial de Guadeloupe,
- à Fort-de-France, le Service Territorial de Martinique,
- à Cayenne, le Service Territorial de Guyane

Le directeur interrégional est **Patrick Hernandez**.

Le service territorial de Guyane est composé de 5 divisions en charge des enquêtes ménages, du Recensement de population, SIRENE, d'un service de proximité et de l'action régionale.

Le chef du service territorial de la Guyane est **Geoffray Simon**.

Le service territorial de Guyane, en quatre chiffres

31

enquêteurs

27

agents

30

publications

8

enquêtes

en moyenne par an

Quelques études menées en 2024

En Guyane quatre adultes sur dix sont en difficulté face à l'écrit - novembre 2024

En Guyane, en 2022, 41 % des adultes âgés de 18 à 64 ans rencontrent des difficultés face à l'écrit, dont 39 % des difficultés jugées fortes. Les difficultés en calcul concernent 39 % de la population guyanaise. Les personnes ayant des difficultés fortes à l'écrit sont plus souvent allophones : pour les trois quarts d'entre-eux, le français n'est pas leur langue maternelle. Les personnes ayant été scolarisées intégralement en France présentent moins de difficultés que celles n'y ayant suivi qu'une partie. De plus, les personnes peu ou pas diplômées rencontrent plus souvent des difficultés à l'écrit et en calcul que celles ayant des diplômes plus élevés. Les jeunes adultes guyanais maîtrisent mieux l'écrit et le calcul que leurs aînés. Cependant, les difficultés restent plus fréquentes qu'en France métropolitaine, quel que soit l'âge. Par ailleurs, des compétences limitées freinent l'accès à l'emploi : trois quarts des personnes en difficulté à l'écrit et en calcul n'ont pas d'emploi. Les personnes en difficulté à l'écrit sont aussi celles qui utilisent le moins internet.

Étude Insee


« En 2020, les Antilles françaises et la Guyane se situent aux deux extrémités des dynamiques démographiques caribéennes » – décembre 2024

En 2020, la population de la Grande Caraïbe est estimée à plus de 300 millions d'habitants. En vingt ans, la population augmente en moyenne de 1,2 % par an. Cet accroissement est principalement dû aux quatre territoires les plus peuplés des Caraïbes : le Mexique, la Colombie, le Vénézuéla et le Guatemala. La population diminue dans six territoires des Caraïbes, regroupant 1,4 % de la population : les îles Vierges américaines, Porto Rico, Saint-Vincent-et-les-Grenadines, la Martinique, la Guadeloupe et la Dominique. Sur la période 2000-2020, la population reste stable à Cuba. Les 40 territoires de la Grande Caraïbe suivent des dynamiques démographiques variées, qui peuvent être réparties selon quatre types en 2020. Le premier, le plus important en termes de population, regroupe sept habitants de la Caraïbe sur dix. Il est composé de territoires jeunes avec une natalité élevée dont la Guyane. Le deuxième se compose de territoires caractérisés par une forte proportion de la population en âge de travailler (25 à 59 ans) et représente un quart de la population caribéenne. Le troisième, le plus petit en nombre d'habitants (1 % des habitants de la Caraïbe), est marqué par une population âgée et inclut notamment les Antilles françaises. Enfin, Haïti est le seul territoire appartenant au dernier type démographique avec une mortalité infantile élevée et une très faible espérance de vie à la naissance.

Étude en partenariat avec l'INED




Accompagnement des acteurs publics 2025

- **Présentation** à la Préfecture des migrations et de leurs impacts démographique en Guyane à l'ensemble des directions de l'État - février 2025
 - **Présentation** au rectorat de Guyane des données de la non scolarisation en Guyane issues du recensement de la population 2022 - septembre 2025
 - **Présentation** à la Préfecture du marché du travail et de l'emploi dans l'Ouest Guyanais lors de la réunion d'installation du Comité Local pour l'Emploi (CLE) pour le territoire de la CCOG (Communauté des communes de l'Ouest Guyanais) - octobre 2025
- 



Manifestations et évènements 2025

- **Participation** récurrente du chef du Service Territorial de Guyane à l'émission Makandi service sur Guyane la 1ère. Plusieurs thèmes abordés tel que « le rôle de l'Insee en Guyane » et « Panorama de l'économie guyanaise » - mai et juin 2025
 - **Conférence de presse suite à la sortie des études sur les comptes rapides 2024 et la note de conjoncture du 2^e trimestre 2025** en présences des membres de l'Institut d'Émission des départements d'Outre Mer (IEDOM) - septembre 2025
- 

LA GUYANE

en chiffres

298 600

habitants

**soit 0,43 % de
la population
française**

estimation au 01.01.26

17 400 €

**c'est le PIB
par habitant
en 2024**

42 600 € en France

+14 %

**c'est l'écart
des prix avec
l'Hexagone en
2022**

3,05

**c'est le nombre
d'enfants par
femme en 2024**

1,62 en France

17 %

**c'est le taux
de chômage
en 2024**

7,4 % en France hors Mayotte

20,2 %

**c'est la part de la
population
diplômée de
l'enseignement
supérieur en 2022**

33,2 % en France hors Mayotte

LA GUYANE

en chiffres

3

**c'est le
nombre de
lancements
en 2024
depuis le
centre spatial
guyanais**

74 900

salariés

**soit 0,3 % des
salariés de
France hors
Mayotte en 2024**

8 %

**de 65 ans et
plus en 2024**

22 % en France
estimation au 01.01.2025

415 000

nuitées

**soit 0,2 % des
nuitées dans les
hôtels en France
en 2024**

86 398

ménages

**dont 40,1 % de
propriétaires
en 2022**

57,7 % en France hexagonale

543 000

**passagers du
trafic aérien
en 2024**

+5,4 % par rapport à 2023

Insee Guyane

Adresse

Avenue Pasteur
CS 36017
97306 CAYENNE CEDEX

Tél

05 94 297 314

Mail

communication-guyane@insee.fr

Suivez-nous sur X/Twitter, Facebook et
LinkedIn: @InseeDirag

Téléchargez Insee Mobile,
qui propose des indicateurs phares mais
aussi des actualités, des quiz, « vrai ou faux »
et « le saviez-vous ? ».



Toute l'actualité de
l'Insee Antilles-Guyane

Retrouvez toutes nos données, travaux et
publications gratuitement sur insee.fr et
abonnez-vous à notre lettre d'information.

Insee contact : 09 72 72 40 00

insee.fr      