

Le quartier *De La Nacre* est le seul quartier prioritaire de la commune de Méru. Situé au sud de la commune, il compte un peu plus de 3 000 habitants, soit 20 % de la population des ménages fiscaux de la commune. Ce quartier représente 2 % de la population de l'ensemble des quartiers prioritaires de la région et 5 % de ceux du département de l'Oise. En population, le quartier *De La Nacre* est dans la moyenne des quartiers de la région (3 360 habitants)

Un revenu dans la moyenne des quartiers prioritaires picards

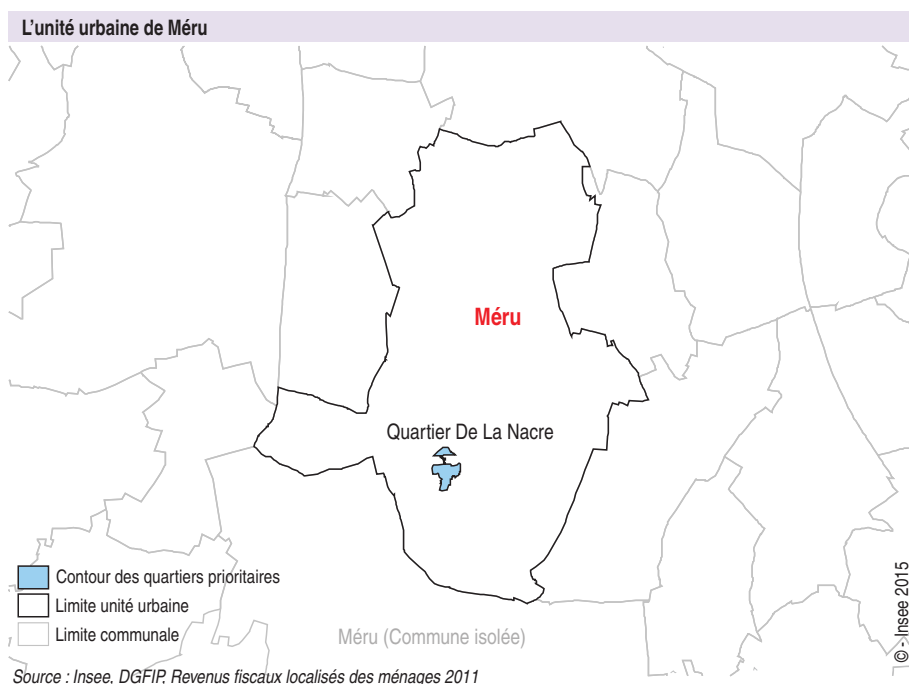
Le revenu médian de la population de l'unité urbaine de Méru est de plus de 16 000 € par UC, revenu très inférieur à celui de l'ensemble des isariens (19 800 €). Ce revenu est de l'ordre de 9 100 € par UC par an pour le quartier *De La Nacre*. Avec 28 % de population vivant sous le seuil de bas revenus, ce quartier a un taux de bas revenus dans la moyenne de l'ensemble des quartiers prioritaires de l'Oise (29 %).

Beaucoup de familles nombreuses et d'enfants dans le quartier *De La Nacre*

Le quartier *De La Nacre* fait partie des quartiers dont la population est plutôt jeune (*profil 3*). Les difficultés de ce quartier touchent davantage des familles nombreuses. Une majorité des habitants vivent au sein d'un couple avec au moins trois enfants et les ménages sont de taille plus importante que dans les autres quartiers prioritaires. Avec 12 % des ménages comptant au moins 6 personnes contre 7 % en moyenne dans les quartiers de la région, il se positionne au 4^e rang des quartiers picards. La proportion de ménages percevant au moins une allocation chômage est élevée. Les actifs en emploi y aussi sont moins fréquemment diplômés. La population de nationalité étrangère est plus présente que dans les autres quartiers. L'habitat est composé pour la quasi-totalité de logement en location, dans de grands ensembles HLM.

Un quartier prioritaire moins féminisé

La proportion de femmes dans la commune de Méru est de 50 % en 2010 (51 % dans la région et 52 % en métropole). Le quartier prioritaire *De La Nacre* est moins féminisé avec 49 % de femmes dans sa population. ■

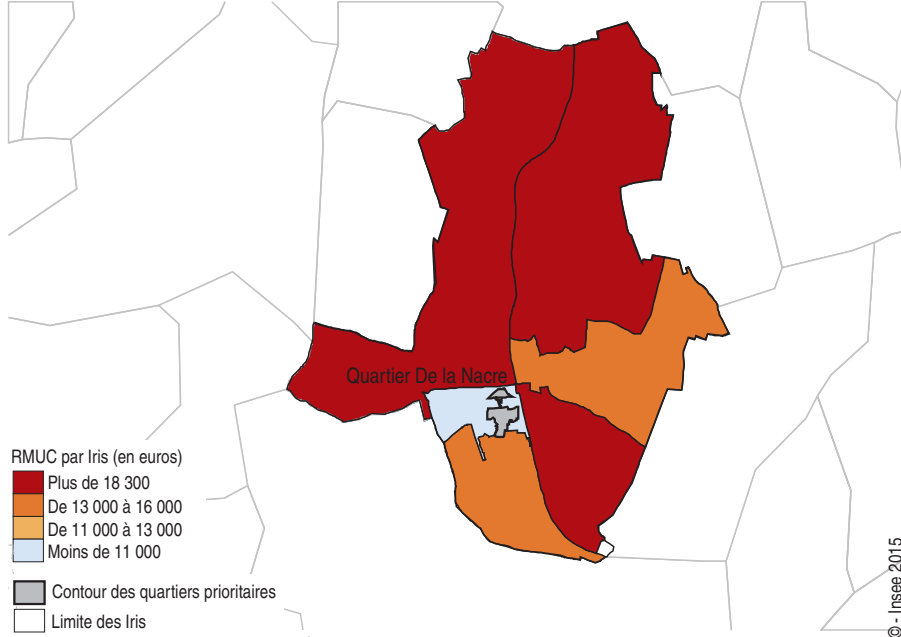


1 Revenu médian par unité de consommation du quartier prioritaire

Nom du quartier prioritaire	Population des ménages fiscaux	RMUC*	Écart entre le RMUC de l'unité urbaine et le RMUC du quartier prioritaire	Indicateur de dispersion du revenu **(%)
Quartier de la Nacre	De 3 000 à 4 999	9 100	6 900	84,1
Commune de Méru	14 241	16 000		
Unité Urbaine de Méru	14 241	16 000		
Oise	810 410	19 800		
Picardie	1 906 896	18 300		
France métropolitaine	62 596 431	19 200		

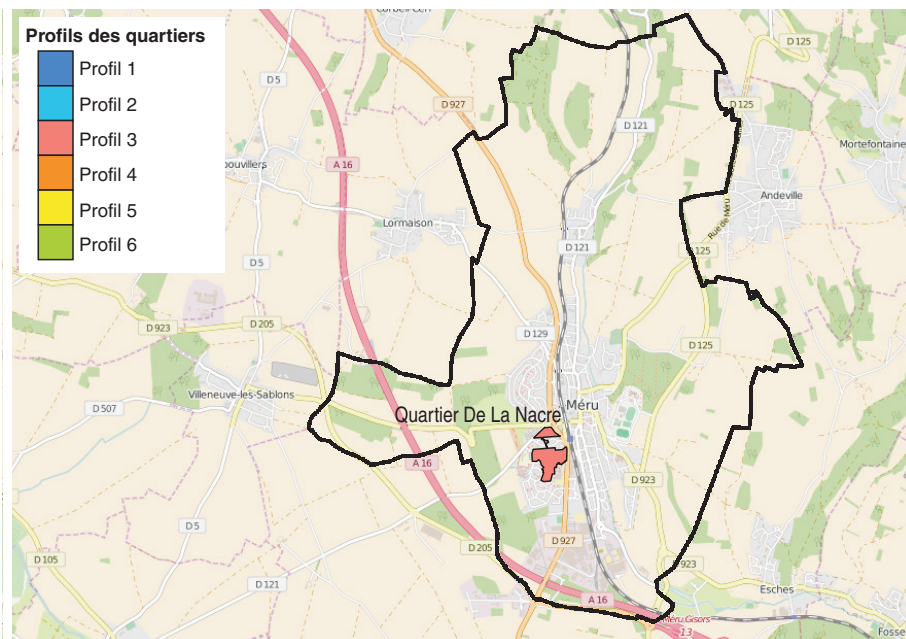
*Revenu médian par Unité de Consommation, **(déclaré) par unité de consommation en 2011, égal à l'intervalle interquartile rapporté à la médiane et exprimé en %.
 Source : Insee, DGFIP, Revenus fiscaux localisés des ménages 2011

2 Revenu médian par unité de consommation par Iris de la commune de Méru



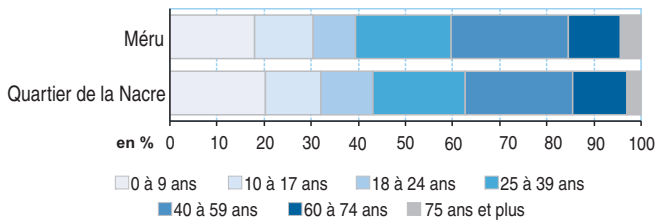
N.B. : le seuil des bas revenus de l'unité urbaine de Méru est de 10 955 euros, le RMUC de la région Picardie est de 18 332 euros.

3 Profil des quartiers prioritaires



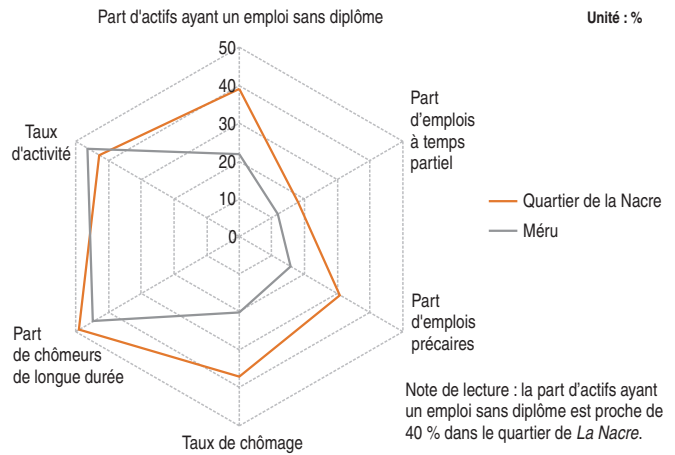
Source : Insee, Revenus Fiscaux Localisés 2011, recensement de la population 2011

4 Structure d'âge de la population



Note de lecture : dans le quartier de La Nacre, près de 43 % de la population a moins de 25 ans.
Source : Insee, estimation composite de population - recensement de la population 2011

5 Activité



Note de lecture : la part d'actifs ayant un emploi sans diplôme est proche de 40 % dans le quartier de La Nacre.

Source : Insee, estimation composite de population - recensement de la population 2011

6 Positionnement des quartiers prioritaires de la commune sur les 44 quartiers de la région et les 1 296 quartiers métropolitains

Nom du quartier prioritaire	Population des ménages fiscaux 2011	Part des bas revenus*** (%)	Part des personnes de moins de 14 ans (%)	Part des ménages de 6 personnes ou plus (%)	Part des ménages "monoparentaux avec jeunes enfants uniquement"*** (%)	Part des ménages recevant au moins une allocation de chômage* (%)
Quartier de la Nacre	De 3 000 à 4 999	27,9	29,1	12,5	6,3	35,2
Rang en Picardie	13	34	4	4	36	4
Rang en France métropolitaine	387	690	57	72	804	24
Ensemble des quartiers prioritaires de Picardie	147 839	33,8	25,6	7,0	8,3	27,7

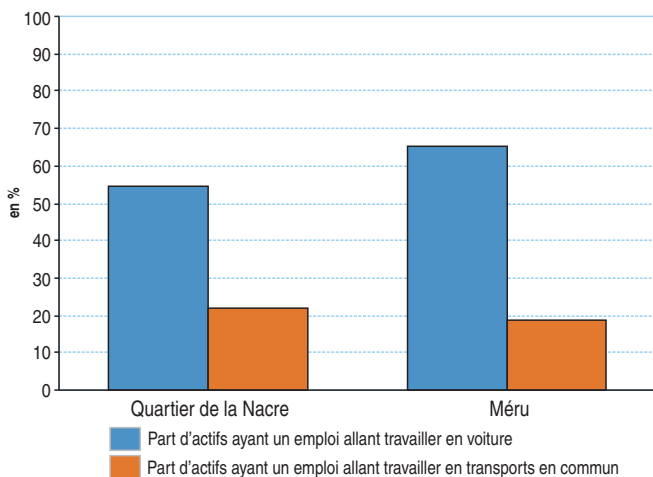
*proprement dite, donc à l'exclusion du RSA.

**précisément égale à la part des ménages fiscaux comprenant une et une seule personne d'au moins 14 ans et au moins une personne de moins de 14 ans.

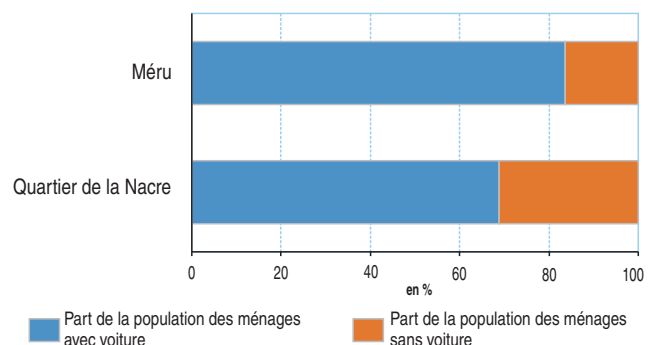
***Egal à la part des revenus par unité de consommation inférieurs à un certain seuil en 2011.

Source : Insee, RFL 2011

7-8 Mobilité

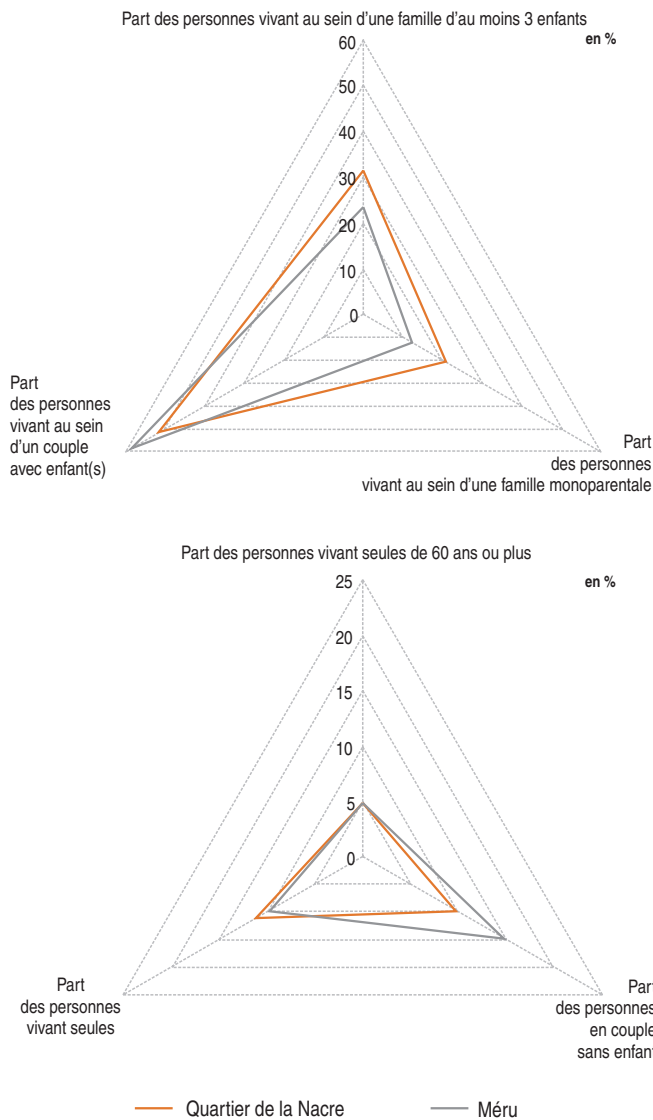


Source : Insee, estimation composite de population, recensement de la population 2011



Source : Insee, estimation composite de population, recensement de la population 2011

9-10 Structure familiale



Note de lecture : la part des personnes vivant au sein d'une famille monoparentale est proche de 21 % dans le quartier de La Nacre.

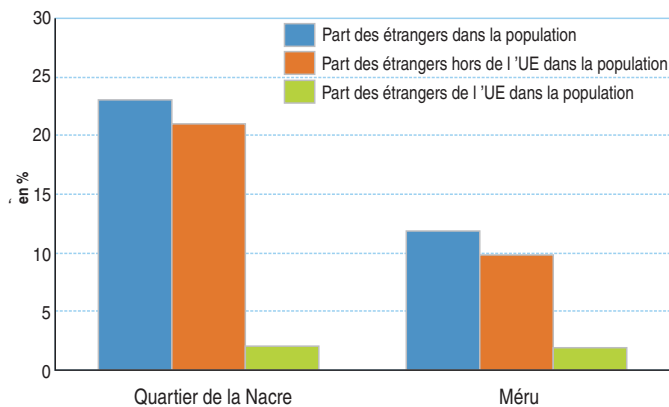
Source : Insee, estimation composite de population - recensement de la population 2011

11 Positionnement des quartiers prioritaires de la commune sur les 44 quartiers de la région et les 1 296 quartiers métropolitains

Nom du quartier prioritaire	Part des ménages locataires en %	Part des ménages installés dans leur logement depuis moins de 5 ans fin 2011 en %	Médiane de la surface du logement par personne*
Quartier de la Nacre	98,7	40,2	24,7
Rang en Picardie	10	39	40
Rang en France métropolitaine	213	983	1 086
Ensemble des quartiers prioritaires de Picardie	91,6	45,5	30,5

*calculée sur les ménages (en mètres carrés par personne)
Source : Insee, RFL 2011

12 Nationalités



Source : Insee, estimation composite de population, recensement de la population 2011