

Dans la commune de Laon, les deux quartiers prioritaires comptent 6 260 habitants au total en 2011, soit près de 26 % de la population des ménages fiscaux de la commune. Ces trois quartiers représentent un peu plus de 4 % de la population de l'ensemble des quartiers prioritaires de la région et 16 % de ceux du département de l'Aisne.

Le peuplement des quartiers prioritaires laonnois se positionne dans la moyenne régionale (3 360 habitants). Mais le quartier *Champagne Moulin-Roux* est au 8^e rang avec un peu plus de 4 000 habitants alors que le quartier *Montreuil* est compte moins de 2 000 habitants. Il se situe au 30^e rang des 44 quartiers picards.

Des revenus très faibles dans le quartier *Champagne-Moulin Roux*

Proche de 16 850 € par UC pour l'ensemble des Axonais en 2011, le revenu fiscal médian est plus faible dans l'unité urbaine de Laon avec 15 400 € par an et par UC. Ce revenu est nettement en retrait dans le quartier *Champagne-Moulin Roux* où il ne dépasse pas 6 350 €. La part des habitants qui y vivent sous le seuil de bas revenus y atteint 47 % contre 38 % au sein de la géographie prioritaire du département.

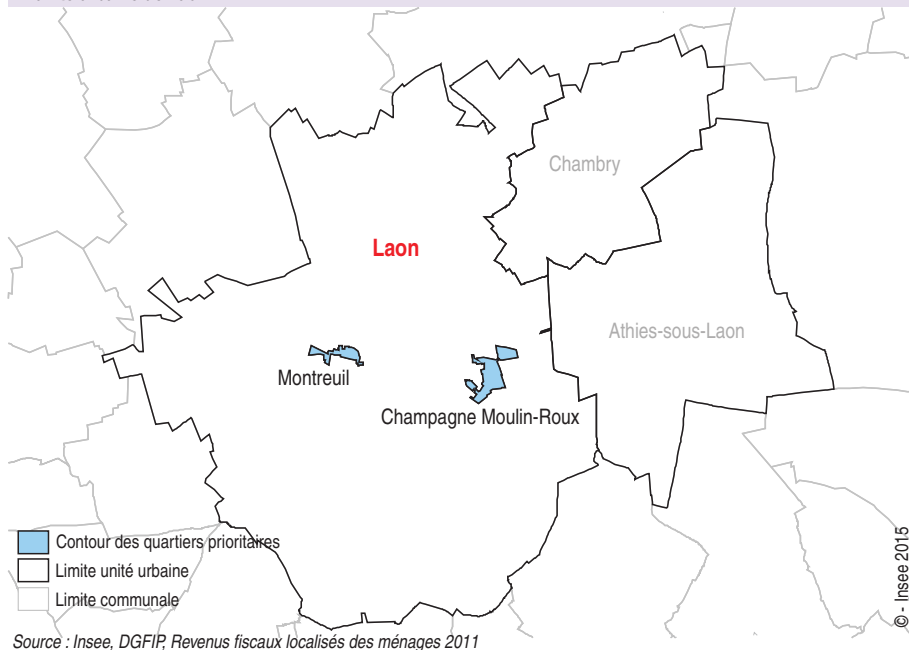
Ce quartier se situe au 3^e rang régional des quartiers prioritaires les plus touchés par la pauvreté. L'autre quartier prioritaire de Laon, *Montreuil*, présente une situation un peu moins défavorable avec un revenu de 7 950 € par UC.

Des difficultés importantes dans le quartier *Champagne-Moulin Roux*

Le quartier *Champagne-Moulin Roux* appartient à un groupe de quartiers les plus touchés de la région par la pauvreté et le chômage, notamment de longue durée (*profil 6*). De plus, les actifs en emploi de ce territoire sont plus souvent sans diplôme ou occupent un emploi précaire ou à temps partiel. Ces difficultés touchent davantage des familles nombreuses ou monoparentales, très présentes au sein du quartier. En effet, la population y est plutôt jeune avec 27 % de moins de 14 ans (26 % pour les quartiers de la région et 24 % pour ceux de la métropole).

L'autre quartier de Laon, *Montreuil*, s'apparente à un ensemble de quartiers à la population plutôt âgée et défavorisée (*profil 4*), bien qu'un peu moins en difficulté que le précédent. Le chômage y est également plus présent. Les emplois sont plus fréquemment précaires ou à temps partiel. Les déplacements domicile-travail sont plus souvent effectués en voiture, malgré un taux d'équipement automobile en deçà de la moyenne des quartiers picards. En lien avec une structure d'âge vieillissante, les ménages sont davantage constitués de personnes seules ou de couples sans enfant. Les familles monoparentales se révèlent néanmoins assez présentes.

L'unité urbaine de Laon



Source : Insee, DGFiP, Revenus fiscaux localisés des ménages 2011

Dans les deux quartiers prioritaires de Laon, les habitants présentent une mobilité résidentielle plus faible que l'ensemble des résidents en géographie prioritaire picards.

Davantage de femmes dans le quartier *Montreuil*

La proportion de femmes dans la commune de Laon est de 53 % en 2010 (51 % dans la région et 52 % en métropole). *Montreuil* est un quartier féminisé, avec 58 % de femmes dans sa population. Cette proportion est de 56 % dans le quartier *Champagne Moulin-Roux*. ■

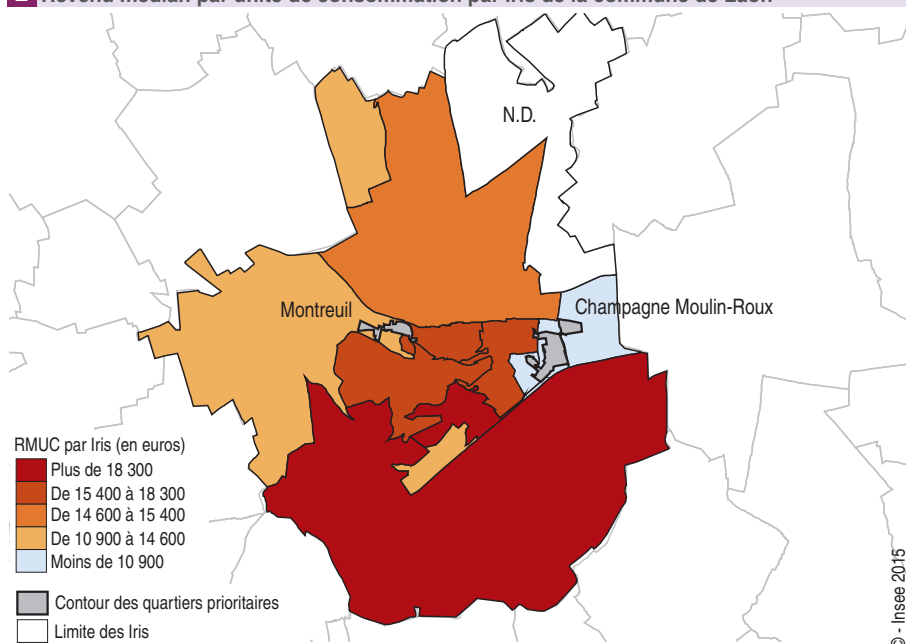
1 Revenu médian par unité de consommation des quartiers prioritaires

Nom du quartier prioritaire	Population des ménages fiscaux	RMUC*	Écart entre le RMUC de l'unité urbaine et le RMUC du quartier prioritaire	Indicateur de dispersion du revenu **(%)
Montreuil	Moins de 2 000	8 100	7 300	141,7
Champagne Moulin - Roux	De 3 000 à 4 999	6 200	9 200	152,4
Commune de Laon	24 489	14 600		
Unité Urbaine de Laon	28 006	15 400		
Aisne	540 318	16 900		
Picardie	1 906 896	18 300		
France métropolitaine	62 596 431	19 200		

*Revenu médian par Unité de Consommation, **(déclaré) par unité de consommation en 2011, égal à l'intervalle interquartile rapporté à la médiane et exprimé en %.

Source : Insee, DGFIP, Revenus fiscaux localisés des ménages 2011

2 Revenu médian par unité de consommation par Iris de la commune de Laon

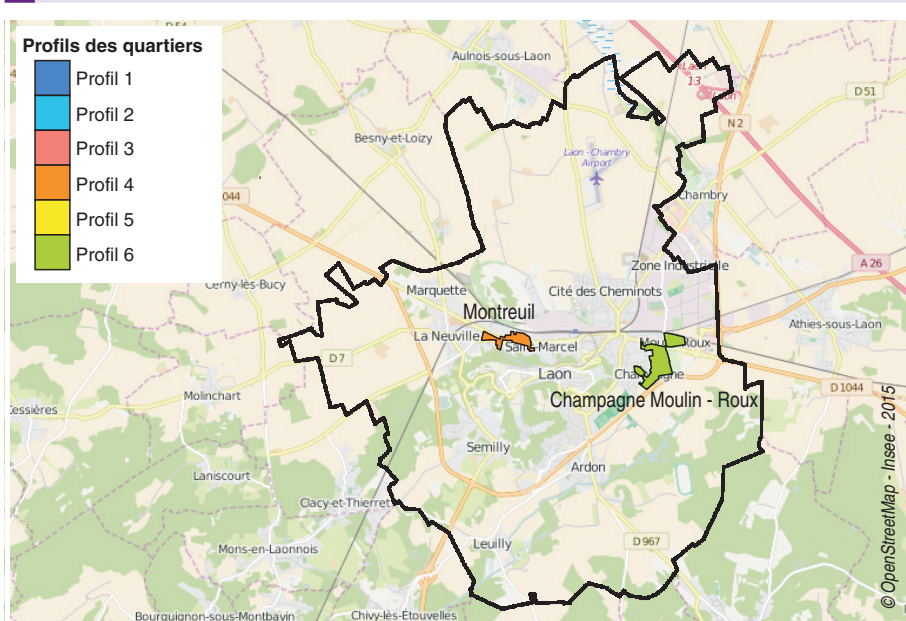


Source : Insee, RFL 2011

© - Insee 2015

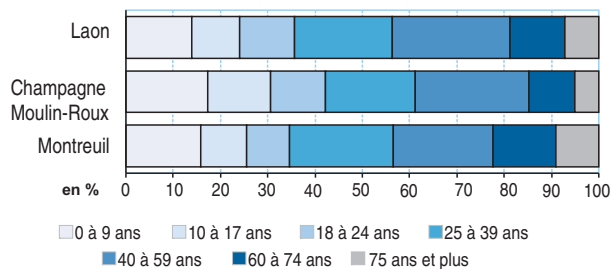
N.B. : le seuil des bas revenus de l'unité urbaine de Laon est de 10 851 euros, le RMUC de la région Picardie est de 18 332 euros.

3 Profil des quartiers prioritaires



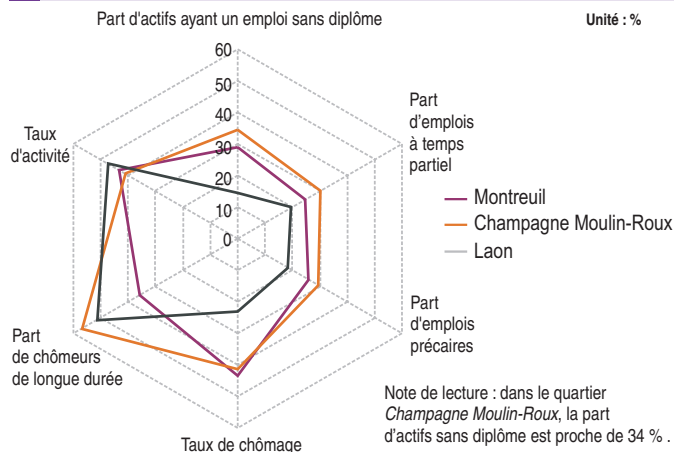
Source : Insee, Revenus Fiscaux Localisés 2011, recensement de la population 2011

4 Structure d'âge de la population



Note de lecture : les personnes de plus de 60 ans sont environ 22 % dans le quartier Montreuil.
 Source : Insee, estimation composite de population - recensement de la population 2011

5 Activité



Source : Insee, estimation composite de population - recensement de la population 2011

6 Positionnement des quartiers prioritaires de la commune sur les 44 quartiers de la région et les 1 296 quartiers métropolitains

Nom du quartier prioritaire	Population des ménages fiscaux 2011	Part des bas revenus*** (%)	Part des personnes de moins de 14 ans (%)	Part des ménages de 6 personnes ou plus (%)	Part des ménages "monoparentaux avec jeunes enfants uniquement"*** (%)	Part des ménages recevant au moins une allocation de chômage* (%)
Montreuil	Moins de 2 000	39,7	23,6	2,2	10,7	22,2
Rang en Picardie	30	11	29	43	8	42
Rang en France métropolitaine	865	142	626	1 166	72	1 008
Champagne Moulin-Roux	De 3 000 à 4 999	46,7	26,5	6,1	9,4	26,5
Rang en Picardie	8	3	14	19	16	28
Rang en France métropolitaine	249	45	237	555	175	492
Ensemble des quartiers prioritaires de Picardie	147 839	33,8	25,6	7,0	8,3	27,7

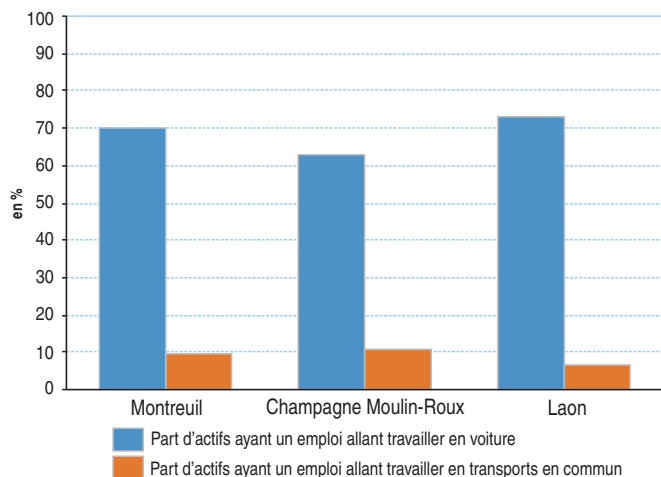
*proprement dite, donc à l'exclusion du RSA.

**précisément égale à la part des ménages fiscaux comprenant une et une seule personne d'au moins 14 ans et au moins une personne de moins de 14 ans.

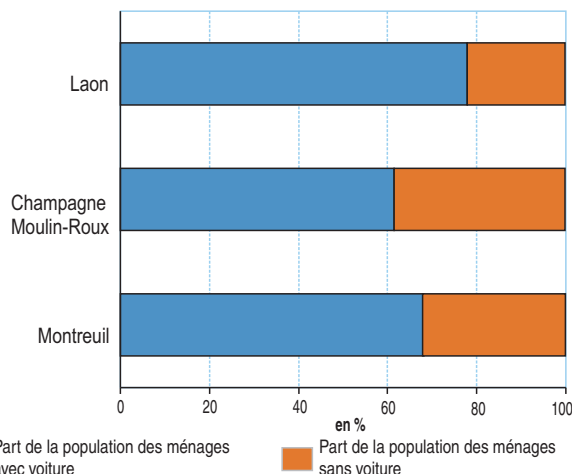
***Egal à la part des revenus par unité de consommation inférieurs à un certain seuil en 2011.

Source : Insee, RFL 2011

7-8 Mobilité

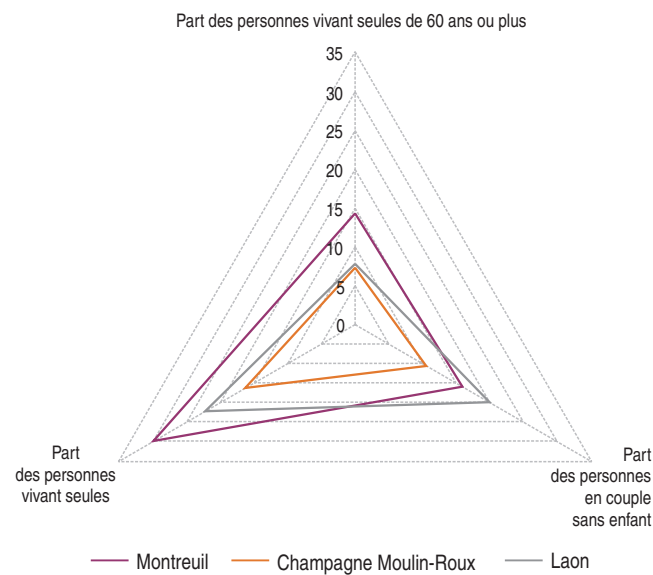
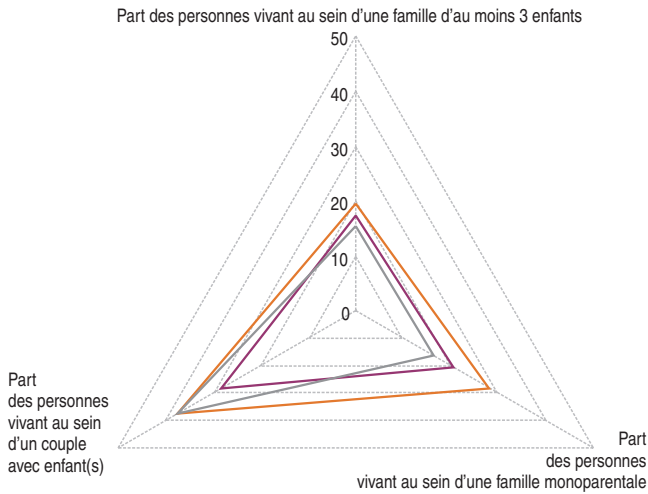


Source : Insee, estimation composite de population, recensement de la population 2011



Source : Insee, estimation composite de population, recensement de la population 2011

9-10 Structure familiale



Note de lecture : les personnes vivant au sein d'une famille monoparentale sont près de 28 % dans le quartier *Champagne Moulin-Roux*.

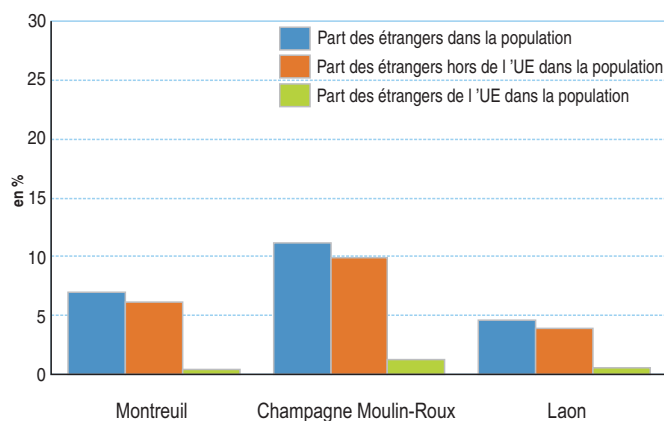
Source : Insee, estimation composite de population - recensement de la population 2011

11 Positionnement des quartiers prioritaires de la commune sur les 44 quartiers de la région et les 1 296 quartiers métropolitains

Nom du quartier prioritaire	Part des ménages locataires en %	Part des ménages installés dans leur logement depuis moins de 5 ans fin 2011 en %	Médiane de la surface du logement par personne*
Montreuil	92,8	54,9	38,0
Rang en Picardie	25	4	3
Rang en France métropolitaine	555	249	140
Champagne Moulin-Roux	90,3	51,2	34,5
Rang en Picardie	29	11	9
Rang en France métropolitaine	660	382	319
Ensemble des quartiers prioritaires de Picardie	91,6	45,5	30,5

*calculée sur les ménages (en mètres carrés par personne)
Source : Insee, RFL 2011

12 Nationalités



Source : Insee, estimation composite de population, recensement de la population 2011