

## Une croissance des ménages dans l'aire urbaine de Rodez supérieure à celle de l'Aveyron

En 2009, 83 300 personnes vivent dans l'aire urbaine de Rodez et représentent 30 % de la population de l'Aveyron. La quasi-totalité vit au sein de ménages, unité désignant l'ensemble des personnes qui partagent la même résidence principale. En 2009, ce territoire accueille 36 850 ménages.

En 2030, si les tendances démographiques récentes ainsi que les comportements de cohabitation se maintenaient, 44 000 ménages habiteraient dans l'aire urbaine de Rodez. Ils seraient ainsi 19,4 % de plus en près de vingt ans, soit une progression moyenne de 0,8 % par an. L'aire urbaine de Rodez serait donc plus dynamique en termes de croissance du nombre de ménages que l'ensemble du département (+ 16,1 % entre 2009 et 2030). De ce fait, les ménages de l'aire urbaine de Rodez pèseraient davantage en 2030 qu'aujourd'hui : ils représenteraient 30,6 % des ménages aveyronnais contre 29,7 % en 2009. La croissance dans l'aire urbaine de Rodez à l'horizon 2030 serait cependant bien moins importante qu'entre 1990 et 2009, où le nombre de ménages progressait de 1,7 % en moyenne par an. Au cours de cette période, celle-ci était déjà plus élevée dans l'aire urbaine que dans le département (+ 1,0 % en moyenne annuelle).

### Une croissance démographique qui devrait ralentir

Comme par le passé, la croissance démographique de l'aire urbaine de Rodez serait supérieure à celle du département : elle s'établirait à + 0,5 % en moyenne par an entre 2009 et 2030 selon le scénario central de projections de population (*définitions*), contre + 0,4 % par an en Aveyron. Toutefois, l'écart entre ces deux territoires diminuerait progressivement, du fait d'une perte de vitesse dans l'aire urbaine de Rodez et d'une croissance plus soutenue en Aveyron par rapport à celle de la période 1990-2009. Cette croissance de la population ferait progresser le nombre de ménages d'autant. Ainsi, 64 % de la hausse du nombre de ménages dans l'aire urbaine de Rodez serait expliquée par la croissance de la population, contribution un peu plus forte qu'en Aveyron (60 %). Comme au niveau départemental, la croissance démographique ralentirait progressivement tout au long de la période, mais de façon plus marquée sur l'aire urbaine, passant de + 0,7 % en moyenne par an entre 2010 et 2015 à + 0,5 % entre 2025 et 2030. Cela proviendrait d'un tassement du solde naturel, qui demeurerait néanmoins positif sur toute la période. Le solde migratoire apparent resterait quant à lui relativement stable.

### L'impact du vieillissement de la population serait très limité

La déformation de la structure par âge de la population contribuerait aussi légèrement à la hausse du nombre de ménages dans l'aire urbaine de Rodez, de + 0,1 % en moyenne par an jusqu'en 2030, toutes choses égales par ailleurs. Comme pour l'Aveyron, cette évolution serait donc très faible. Pour la région, le vieillissement de la population ferait progresser le nombre de ménages de 0,2 % en moyenne annuelle selon les mêmes hypothèses.

Le vieillissement de la population aurait pour effet une baisse de la part des ménages dont le référent a entre 35 ans et 64 ans (passant de 54 % en 2009 à 47 % en 2030) et une hausse de la part des ménages dont la personne de référence a 65 ans ou plus (passant de 25 % en 2009 à 33 % en 2030). Ainsi, Rodez resterait l'aire urbaine parmi les grandes aires de la région où la part des 65 ans ou plus serait la plus faible, hormis celle de Toulouse. Rodez est aussi l'aire urbaine où la part des ménages dont le référent a moins de 35 ans diminue le moins.

### La décohabitation serait comparable à la moyenne régionale

Parallèlement au vieillissement de la population, les changements de mode de cohabitation entraînent aussi une légère augmentation du

nombre de ménages. Du fait de la mise en couple plus tardive des jeunes et des séparations de plus en plus fréquentes, les couples seraient proportionnellement moins nombreux au profit des personnes seules. De 67 % des ménages de l'aire urbaine de Rodez en 1990, les couples n'en constituent plus que 58 % en 2009 et pourraient n'en représenter que 50 % en 2030. À l'opposé, les ménages composés d'une seule personne pèseraient pour 42 % des ménages en 2030, contre 34 % en 2009 et seulement 26 % en 1990. Le recul des couples dans l'aire urbaine de Rodez serait ainsi équivalent à celui de Midi-Pyrénées et légèrement moins prononcé qu'en Aveyron.

Pour cet exercice de projections, seule l'hypothèse d'une prolongation des tendances de comportements de cohabitation observées sur la période 1990-2007 a été retenue (*méthodologie*). Elle se traduirait par une croissance du nombre de ménages de l'aire urbaine de Rodez de 0,2 % en moyenne par an, hausse identique à celle de la région. Mais cette croissance serait bien en deçà de celle connue entre 1990 et 2009, où le nombre de ménages augmentait de 0,8 % en moyenne par an sous le seul effet de la décohabitation.

### La taille des ménages convergerait vers celle de l'Aveyron

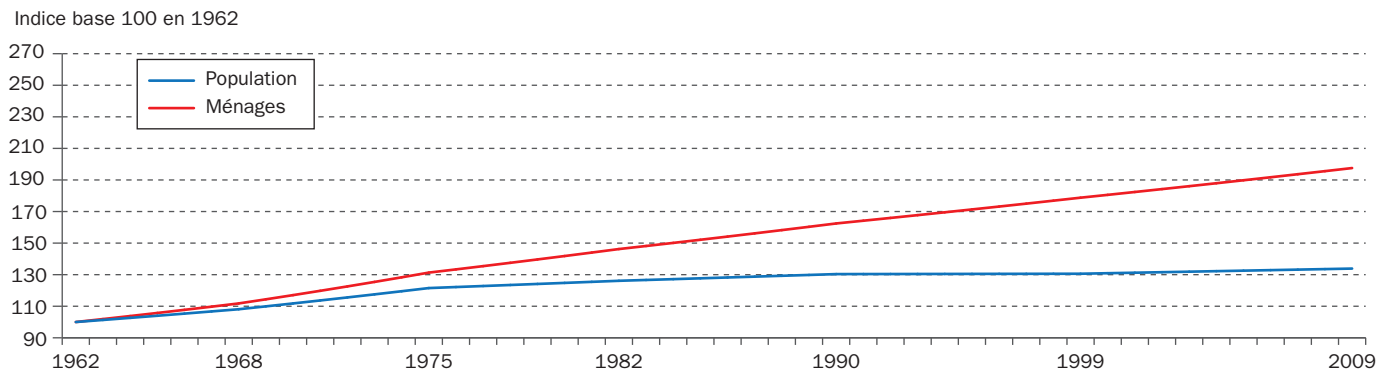
Au final la taille moyenne des ménages de l'aire urbaine de Rodez diminuerait sous les effets conjugués de la croissance démographique, du vieillissement de la population et des changements de mode de cohabitation. En 1990, 2,63 personnes vivaient au sein d'un même ménage, contre 2,19 en 2009. Elles ne seraient plus que 2,04 en 2030. La taille moyenne des ménages deviendrait ainsi identique à celle de l'Aveyron. Dans ce département, le nombre moyen de personnes par ménage était de 2,58 en 1990 et baisserait à 2,04 en 2030.

Sous d'autres hypothèses démographiques, l'évolution projetée du nombre de ménages pourrait être plus ou moins forte à l'horizon 2030. Ainsi dans le scénario dit « population haute », traduisant essentiellement une fécondité plus élevée avec une espérance de vie plus favorable, l'aire urbaine de Rodez compterait 44 900 ménages (+ 21,9 % par rapport à 2009) dont la taille serait en moyenne de 2,07 personnes. À l'inverse, dans le scénario « population basse » où les hypothèses sont plus pessimistes, le nombre de ménages pourrait être de 43 100, l'accroissement ne serait ainsi que de 17,0 % en près de vingt ans. Le nombre de personnes par ménages serait alors de 2,01 en 2030.

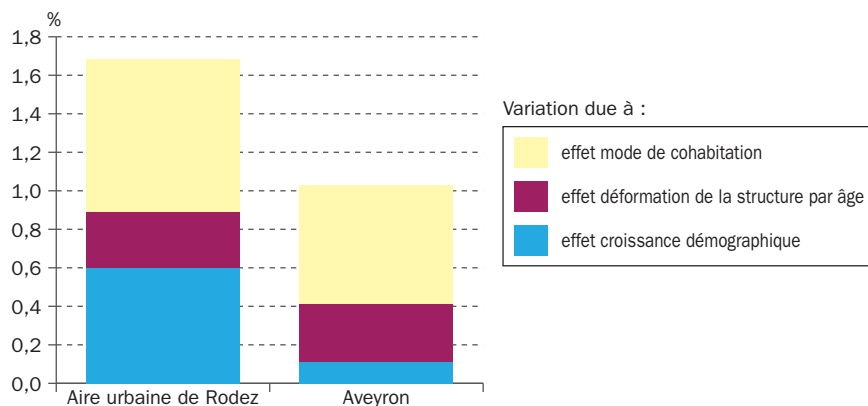
# AIRE URBAINE DE RODEZ

PASSÉ - PRÉSENT

## Évolution de la population et du nombre de ménages depuis 1962



## Évolution du nombre de ménages et de ses composantes entre 1990 et 2009 (en moyenne annuelle)



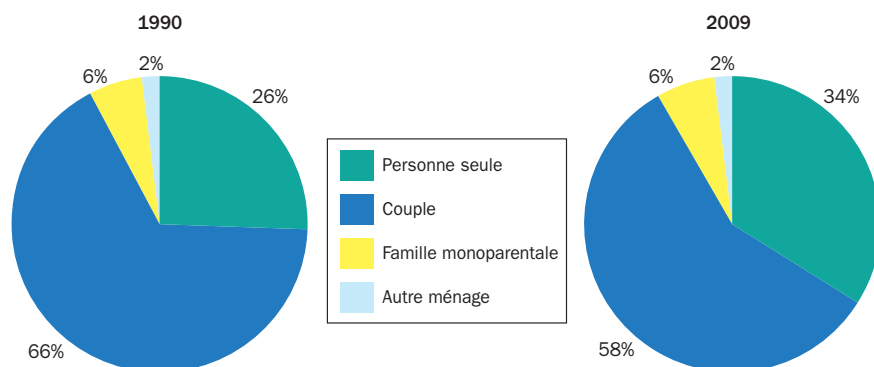
## Évolution annuelle moyenne 1990-2009

En %

	AU de Rodez	Aveyron
<b>Évolution totale</b>	<b>1,7</b>	<b>1,0</b>
effet croissance démographique	0,6	0,1
effet déformation de la structure par âge	0,3	0,3
effet mode de cohabitation	0,8	0,6

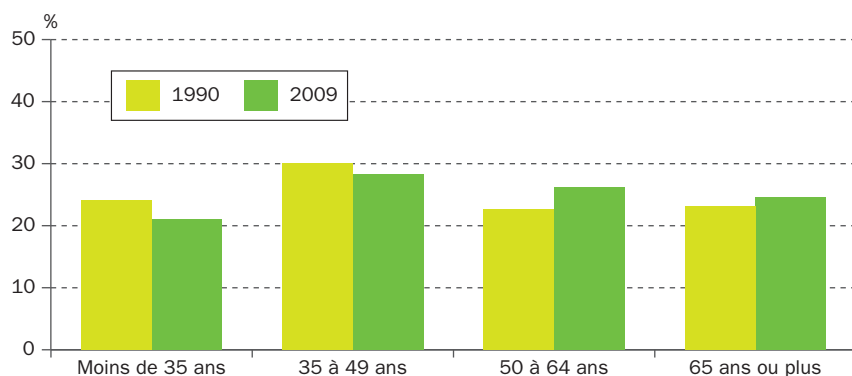
Les évolutions sont arrondies au dixième près, ce qui peut engendrer des écarts entre la somme des effets et l'évolution totale.

## Répartition des ménages selon le mode de cohabitation en 1990 et 2009



Nombre de ménages	1990	2009	Évolution annuelle moyenne (en %)
Personne seule	6 872	12 557	3,2
Couple	17 932	21 279	0,9
Famille monoparentale	1 540	2 305	2,1
Autre ménage	520	698	1,6
<b>Ensemble</b>	<b>26 864</b>	<b>36 839</b>	<b>1,7</b>
Taille moyenne des ménages (en nb de personnes)	2,63	2,19	

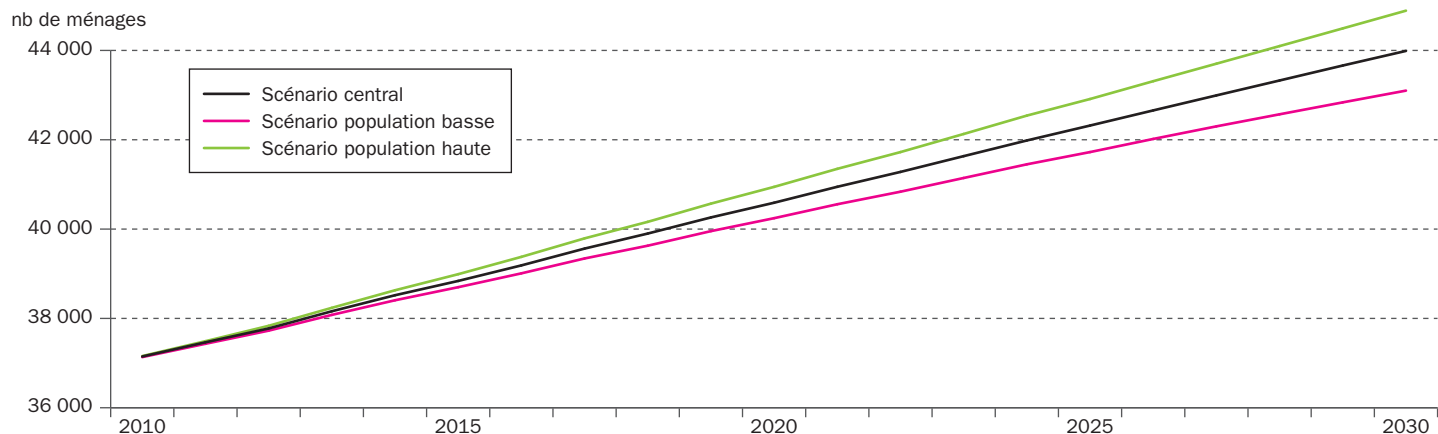
## Répartition des ménages selon l'âge de la personne de référence en 1990 et 2009



Nombre de ménages	1990	2009	Évolution annuelle moyenne (en %)
Moins de 35 ans	6 472	7 739	0,9
35 à 49 ans	8 084	10 396	1,3
50 à 64 ans	6 096	9 658	2,5
65 ans ou plus	6 212	9 046	2,0
<b>Ensemble</b>	<b>26 864</b>	<b>36 839</b>	<b>1,7</b>
Taille moyenne des ménages (en nb de personnes)	2,63	2,19	

Source : Insee - Recensements de la population

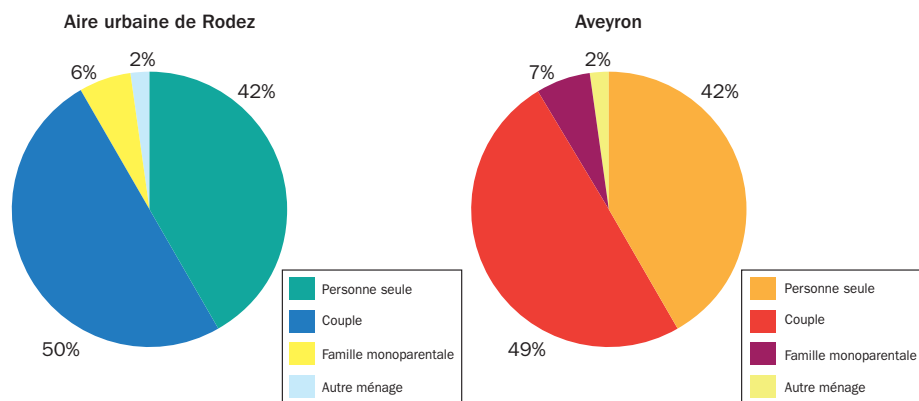
### Évolution du nombre de ménages selon les trois scénarios de projection démographique



### Évolution du nombre de ménages de 2010 à 2030 et décomposition des effets selon le scénario central de projection démographique

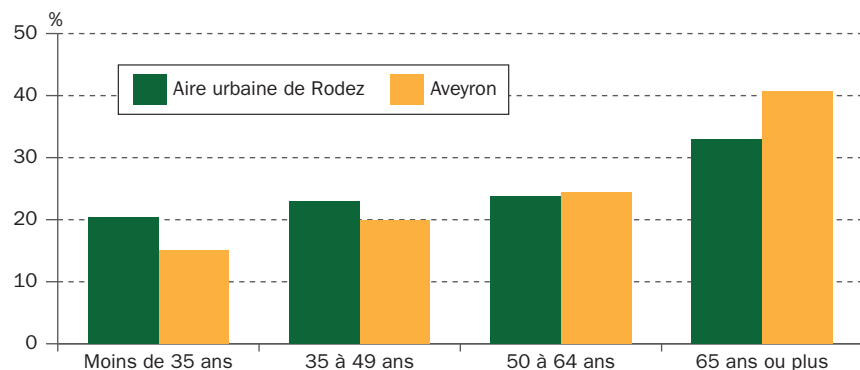
Nombre de ménages		Évolution annuelle moyenne (en %)				
		Effet croissance démographique	Effet déformation de la structure par âge	Effet mode de cohabitation	Évolution totale du nombre de ménages	
2015	38 850	2010-2015	0,7	0,1	0,2	0,9
2020	40 600	2015-2020	0,6	0,1	0,2	0,9
2025	42 300	2020-2025	0,5	0,2	0,1	0,8
2030	44 000	2025-2030	0,5	0,1	0,2	0,8
<b>AU de Rodez</b>		<b>2010-2030</b>	<b>0,5</b>	<b>0,1</b>	<b>0,2</b>	<b>0,8</b>
<b>Aveyron</b>		<b>2010-2030</b>	<b>0,4</b>	<b>0,1</b>	<b>0,2</b>	<b>0,7</b>

### Répartition des ménages selon le mode de cohabitation en 2030



Nombre de ménages	AU de Rodez		Aveyron
	2030	Évolution annuelle moyenne (en %)	Évolution annuelle moyenne (en %)
Personne seule	18 350	1,8	1,7
Couple	22 050	0,2	0,0
Famille monoparentale	2 750	0,8	0,8
Autre ménage	850	1,0	0,7
<b>Ensemble</b>	<b>44 000</b>	<b>0,8</b>	<b>0,7</b>

### Répartition des ménages selon l'âge de la personne de référence en 2030



Nombre de ménages	AU de Rodez		Aveyron
	2030	Évolution annuelle moyenne (en %)	Évolution annuelle moyenne (en %)
Moins de 35 ans	8 950	0,7	0,6
35 à 49 ans	10 100	-0,1	-0,3
50 à 64 ans	10 450	0,4	0,3
65 ans ou plus	14 500	2,3	1,7
<b>Ensemble</b>	<b>44 000</b>	<b>0,8</b>	<b>0,7</b>

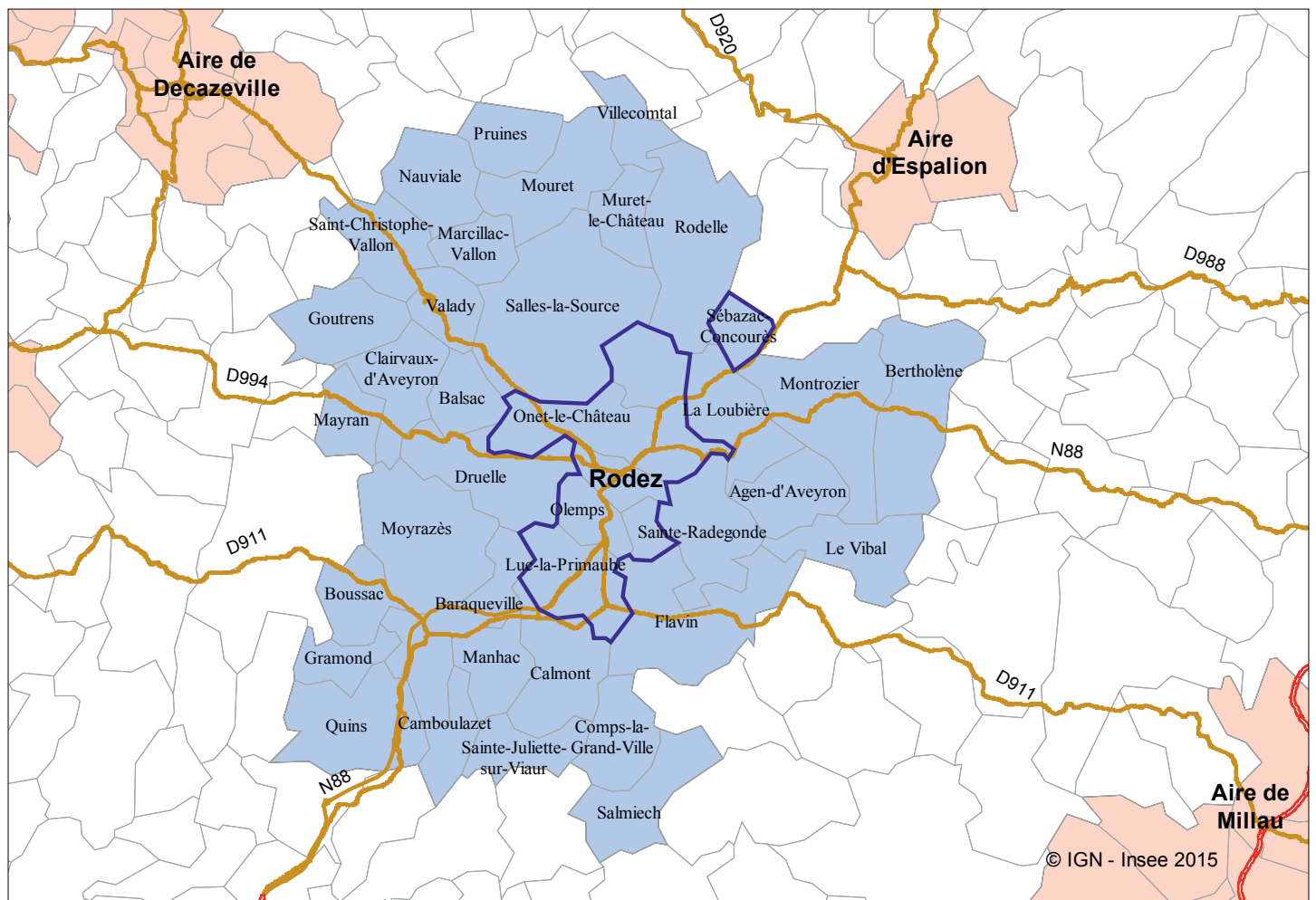
Sources : Insee - Recensements de la population, Omphale 2010

## Principaux indicateurs selon les trois scénarios de projection de ménages

	Aire urbaine de Rodez			Aveyron		
	Scénario			Scénario		
	Population haute	Central	Population basse	Population haute	Central	Population basse
Évolution du nombre de ménages entre 2009 et 2030 (en %)	21,9	19,4	17,0	18,8	16,1	13,5
Taille moyenne des ménages en 2030 (en nombre de personnes)	2,07	2,04	2,01	2,07	2,04	2,02
Part des personnes seules en 2030 (en %)	41,8	41,7	41,7	41,8	41,8	41,7
Part des couples en 2030 (en %)	50,1	50,1	50,2	49,6	49,7	49,7
Part des ménages dont la personne de référence a :						
moins de 35 ans en 2030 (en %)	20,4	20,4	20,4	15,1	15,1	15,2
entre 35 et 64 ans en 2030 (en %)	46,3	46,6	46,9	43,9	44,3	44,5
65 ans ou plus en 2030 (en %)	33,3	33,0	32,7	41,0	40,6	40,3

Sources : Insee - Recensements de la population, Omphale 2010

## Situation géographique du territoire étudié



- Aire urbaine de Rodez
- Autres aires
- Pôle urbain de Rodez