

Trois zones non spécifiques

Trois zones peuvent enfin être qualifiées de « non spécifiques », leur économie étant très diversifiée : **Nice - Plaine-du-Var**, **Cagnes-sur-Mer** et **Mouans-Sartoux - Mougins**.

En moyenne, la densité d'emploi se limite à 19 emplois par hectare dans les trois zones non spécifiques.

Nice - Plaine du Var (24 emplois par ha) se situe dans la moyenne des 20 zones de concentration de l'emploi salarié privé de l'aire azuréenne.

Cagnes-sur-Mer et **Mouans-Sartoux - Mougins** se situent nettement en-deçà (respectivement 15 et 13 emplois par ha).

1 19 emplois par hectare dans les trois zones non spécifiques

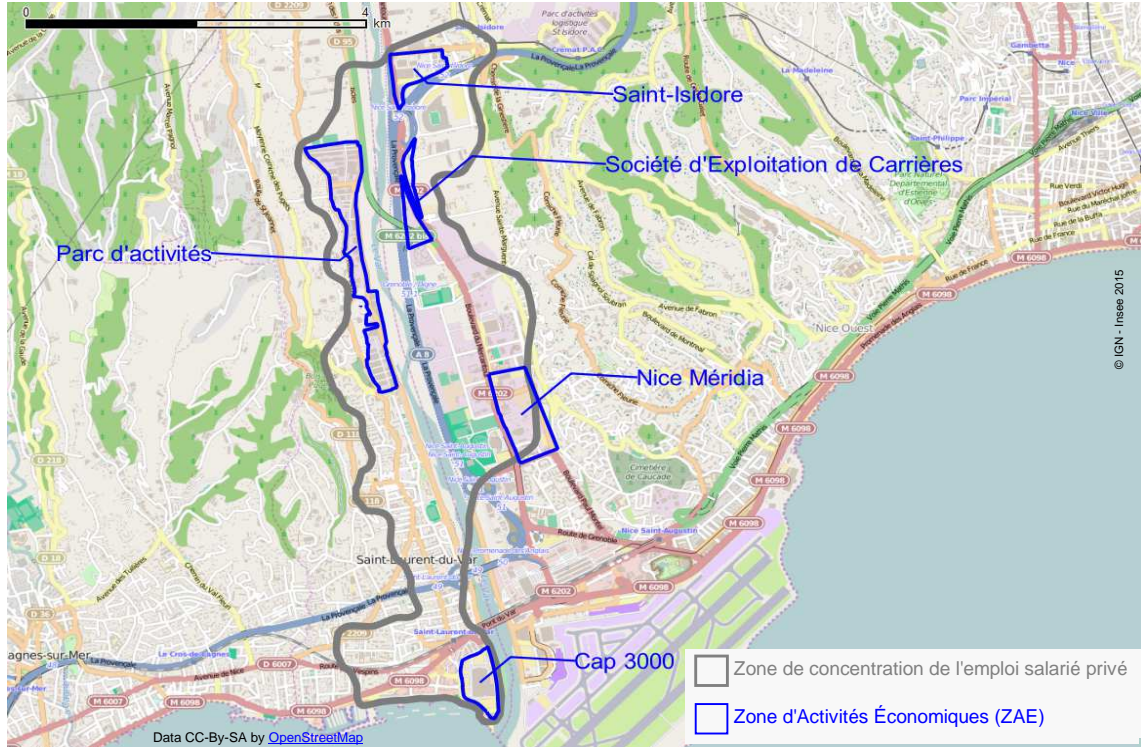
Chiffres-clés des 3 zones

Zones	Surface (hectares)	Emploi salarié privé (1)	Densité d'emploi (emplois par hectare)	Nombre d'établissements privés	Emploi public	Part de l'emploi public (%)
Nice - Plaine-du-Var	730	17 300	24	3 000	2 700	13,5
Cagnes-sur-Mer	550	8 300	15	3 700	1 600	16,2
Mouans-Sartoux - Mougins	280	3 500	13	500	500	12,5
Ensemble des trois zones non spécifiques	1 560	29 100	19	7 200	4 800	14,2
Ensemble des 20 zones de concentration de l'emploi salarié privé	8 810	217 100	25	67 700	51 500	19,2
Part de l'ensemble des trois zones non spécifiques (%)	17,7	13,4	-	10,6	9,3	-
Total aire azuréenne	125 960	297 800	2	124 900	90 600	23,3
Part de l'ensemble des trois zones non spécifiques (%)	1,2	9,8	-	5,8	5,3	-

(1) Champ : emploi salarié hors administrations de l'État, collectivités territoriales, établissements publics administratifs et autres personnes morales de droit public administratif.

Source : Insee, Clap 2010, Sirene 2011

Zone 18 - Nice - Plaine-du-Var



Sources : Insee, Sirene 2011, Clap 2010 ; CCI Nice Côte d'Azur

1 Chiffres clés

	Nice - Plaine-du-Var	Ensemble des 20 zones	Part de la zone (%)	Aire azurélienne
Population (lieu de résidence)	21 410	497 910	4,3	1 147 000
Surface (hectares)	730	8 810	8,3	125 960
Emploi salarié privé	17 300	217 100	8,0	297 800
Densité d'emploi (emplois par hectare)	24	25	/	2
Emploi salarié public	2 700	51 500	5,2	90 600
Nombre d'établissements privés	3 000	67 700	4,4	124 900

Source : Insee, Revenus fiscaux 2011, Sirene 2011, Clap 2010

2 Part de l'emploi salarié privé par secteur d'activité (%)

	Nice - Plaine-du-Var	Ensemble des 20 zones	Aire azurélienne
Agriculture, sylviculture, pêche	0,0	0,1	0,3
Industrie	5,8	10,2	10,4
Fabricat. denrées alim., boissons et pdts à base de tabac	0,5	1,4	1,4
Cokéfaction et raffinage	0,0	0,0	0,0
Fabr. équip. électriques, électroniques, informatiques ; fabr. machines	0,2	1,6	1,4
Fabrication de matériels de transport	0,0	1,0	0,7
Fabrication d'autres produits industriels	3,3	4,8	5,1
Ind. extractives, énergie, eau, gestion des déchets et dépollution	1,7	1,4	1,7
Construction	9,6	7,4	9,0
Commerce ; réparation automobile et de motocycles	25,9	21,4	20,6
Services	58,6	60,8	59,8
Transports et entreposage	8,6	6,8	6,3
Hébergement et restauration	8,6	10,4	10,4
Information et communication	4,6	5,5	4,5
Activités financières et d'assurance	1,7	4,4	3,8
Activités immobilières	0,4	2,4	2,4
Act. scientifiques et techniques ; serv. administratifs et de soutien	20,6	14,8	13,8
Adm. publique, enseignement, santé humaine et action sociale	10,1	10,8	12,8
Autres activités de services	4,1	5,7	5,7
Total des secteurs d'activité	100,0	100,0	100,0

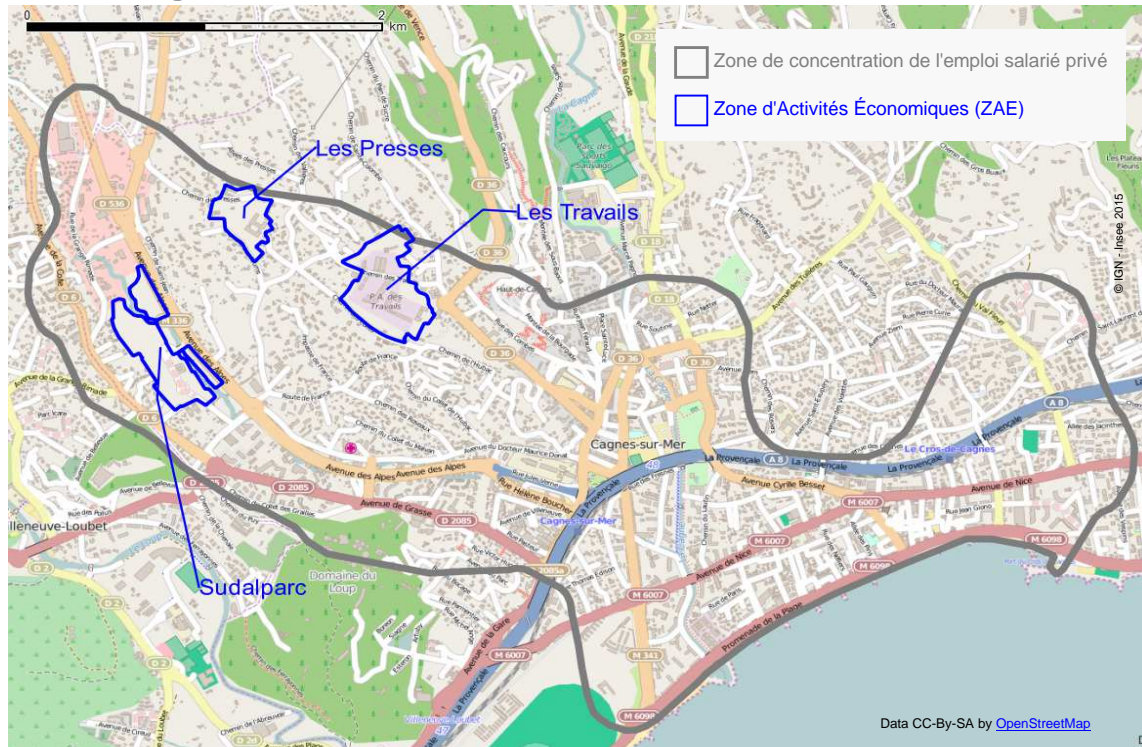
Source : Insee, Sirene 2011, Clap 2010

3 Principaux établissements privés au 1er janvier 2011 (%)

	Emploi salarié privé	Secteur d'activité (nomenclature a17)
SOCIÉTÉ FRANÇAISE DE RESTAURATION ET SERVICES	574	Hébergement et restauration
ONET SERVICES	487	Act. scientifiques et techniques ; serv. administratifs et de soutien
INSTITUT ARNAULT TZANCK	478	Adm. publique, enseignement, santé humaine et action sociale
SOCIÉTÉ NICE-MATIN	388	Information et communication
MAGASINS GALERIES LAFAYETTE	357	Commerce ; réparation automobile et de motocycles

Source : Insee, Sirene 2011, Clap 2010

Zone 19 - Cagnes-sur-Mer



Sources : Insee, Sirene 2011, Clap 2010 ; CCI Nice Côte d'Azur

1 Chiffres clés

	Cagnes-sur-Mer	Ensemble des 20 zones	Part de la zone (%)	Aire azurélienne
Population (lieu de résidence)	34 390	497 910	6,9	1 147 000
Surface (hectares)	550	8 810	6,2	125 960
Emploi salarié privé	8 300	217 100	3,8	297 800
Densité d'emploi (emplois par hectare)	15	25	/	2
Emploi salarié public	1 600	51 500	3,1	90 600
Nombre d'établissements privés	3 700	67 700	5,5	124 900

Source : Insee, Revenus fiscaux 2011, Sirene 2011, Clap 2010

2 Part de l'emploi salarié privé par secteur d'activité (%)

	Cagnes-sur-Mer	Ensemble des 20 zones	Aire azurélienne
Agriculture, sylviculture, pêche	0,0	0,1	0,3
Industrie	5,3	10,2	10,4
Fabricat. denrées alim., boissons et pdts à base de tabac	2,5	1,4	1,4
Cokéfaction et raffinage	0,0	0,0	0,0
Fabr. équip. électriques, électroniques, informatiques ; fabr. machines	0,0	1,6	1,4
Fabrication de matériels de transport	0,0	1,0	0,7
Fabrication d'autres produits industriels	1,1	4,8	5,1
Ind. extractives, énergie, eau, gestion des déchets et dépollution	1,6	1,4	1,7
Construction	10,6	7,4	9,0
Commerce ; réparation automobile et de motocycles	21,4	21,4	20,6
Services	62,7	60,8	59,8
Transports et entreposage	4,0	6,8	6,3
Hébergement et restauration	6,0	10,4	10,4
Information et communication	0,8	5,5	4,5
Activités financières et d'assurance	4,5	4,4	3,8
Activités immobilières	2,3	2,4	2,4
Act. scientifiques et techniques ; serv. administratifs et de soutien	14,5	14,8	13,8
Adm. publique, enseignement, santé humaine et action sociale	14,2	10,8	12,8
Autres activités de services	16,4	5,7	5,7
Total des secteurs d'activité	100,0	100,0	100,0

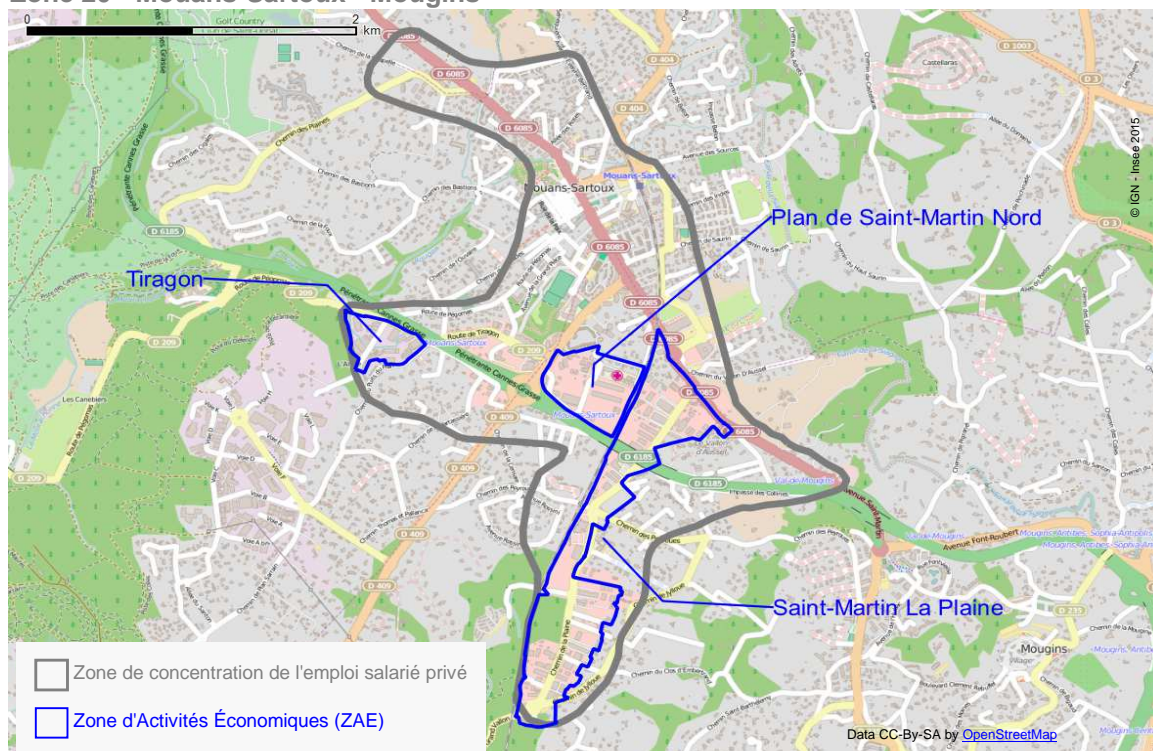
Source : Insee, Sirene 2011, Clap 2010

3 Principaux établissements privés au 1er janvier 2011 (%)

	Emploi salarié privé	Secteur d'activité (nomenclature a17)
PRO BTP	733	Autres activités de services
POLYCLINIQUE SAINT-JEAN	363	Adm. publique, enseignement, santé humaine et action sociale
NET 06	302	Act. scientifiques et techniques ; serv. administratifs et de soutien
AUREDIS	179	Commerce ; réparation automobile et de motocycles
ENTREPRISE DE TRAVAUX PUBLICS JEAN SPA	165	Construction

Source : Insee, Sirene 2011, Clap 2010

Zone 20 - Mouans-Sartoux - Mougins



Sources : Insee, Sirene 2011, Clap 2010 ; CCI Nice Côte d'Azur

1 Chiffres clés

	Mouans-Sartoux - Mougins	Ensemble des 20 zones	Part de la zone (%)	Aire azurélienne
Population (lieu de résidence)	5 630	497 910	1,1	1 147 000
Surface (hectares)	280	8 810	3,2	125 960
Emploi salarié privé	3 500	217 100	1,6	297 800
Densité d'emploi (emplois par hectare)	13	25	/	2
Emploi salarié public	500	51 500	1,0	90 600
Nombre d'établissements privés	500	67 700	0,7	124 900

Source : Insee, Revenus fiscaux 2011, Sirene 2011, Clap 2010

2 Part de l'emploi salarié privé par secteur d'activité (%)

	Mouans-Sartoux - Mougins	Ensemble des 20 zones	Aire azurélienne
Agriculture, sylviculture, pêche	0,0	0,1	0,3
Industrie	13,2	10,2	10,4
Fabricat. denrées alim., boissons et pdts à base de tabac	1,7	1,4	1,4
Cokéfaction et raffinage	0,0	0,0	0,0
Fabr. équip. électriques, électroniques, informatiques ; fabr. machines	0,1	1,6	1,4
Fabrication de matériels de transport	0,1	1,0	0,7
Fabrication d'autres produits industriels	4,4	4,8	5,1
Ind. extractives, énergie, eau, gestion des déchets et dépollution	7,0	1,4	1,7
Construction	16,1	7,4	9,0
Commerce ; réparation automobile et de motocycles	18,4	21,4	20,6
Services	52,3	60,8	59,8
Transports et entreposage	5,0	6,8	6,3
Hébergement et restauration	8,5	10,4	10,4
Information et communication	3,1	5,5	4,5
Activités financières et d'assurance	1,7	4,4	3,8
Activités immobilières	0,6	2,4	2,4
Act. scientifiques et techniques ; serv. administratifs et de soutien	14,3	14,8	13,8
Adm. publique, enseignement, santé humaine et action sociale	16,6	10,8	12,8
Autres activités de services	2,6	5,7	5,7
Total des secteurs d'activité	100,0	100,0	100,0

Source : Insee, Sirene 2011, Clap 2010

3 Principaux établissements privés au 1er janvier 2011 (%)

	Emploi salarié privé	Secteur d'activité (nomenclature a17)
LYONNAISE DES EAUX FRANCE	218	Ind. extractives, énergie, eau, gestion des déchets et dépollution
RESIDEA	90	Adm. publique, enseignement, santé humaine et action sociale
LE PAVILLON	85	Hébergement et restauration
CROIX ROUGE FRANÇAISE	84	Adm. publique, enseignement, santé humaine et action sociale
GROUPEMENT HYGIENE SERVICES	83	Act. scientifiques et techniques ; serv. administratifs et de soutien

Source : Insee, Sirene 2011, Clap 2010