

Trois zones commerciales

Hébergeant une ou plusieurs zones d'activités commerciales, trois zones de concentration de l'emploi sont spécialisées dans ces activités : *Nice - Paillons* (qui abrite notamment les ZA de *l'Ariane*, *Anatole France* et *Fuon Santa*), *Fréjus-La Palud - Puget-sur-Argens-La Tuilière* et *Villeneuve-Loubet* (ZA des *Maurettes*).

Plus de 15 000 emplois sont situés dans ces trois zones, dont un tiers dans le commerce.

En moyenne, la densité d'emploi s'élève à 24 emplois par hectare dans les trois zones principalement commerciales.

Au sein de chacune des zones de *Nice - Paillons*, *Fréjus-La Palud - Puget-sur-Argens-La Tuilière* et *Villeneuve-Loubet*, la densité est proche de la moyenne des 20 zones de concentration de l'emploi salarié privé de l'aire azuréenne (respectivement 24, 22 et 28 emplois par ha).

1 24 emplois par hectare dans les trois zones commerciales

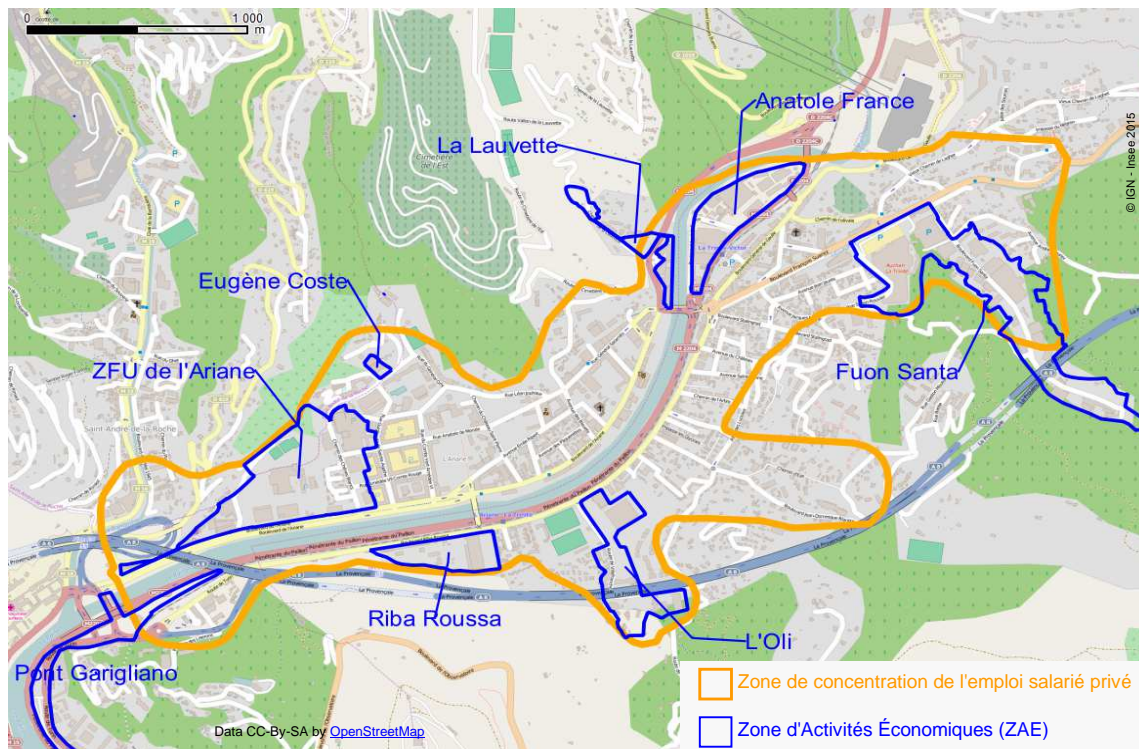
Chiffres-clés des trois zones

Zones	Surface (hectares)	Emploi salarié privé (1)	Densité d'emploi (emplois par hectare)	Nombre d'établissements privés	Emploi public	Part de l'emploi public (%)
Nice - Paillons	250	5 900	24	1 600	700	10,6
Fréjus-La Palud - Puget/Argens-La Tuilière	260	5 800	22	600	200	3,3
Villeneuve-Loubet	130	3 700	28	700	300	7,5
Ensemble des trois zones principalement commerciales	640	15 400	24	2 900	1 200	7,2
Ensemble des 20 zones de concentration de l'emploi salarié privé	8 810	217 100	25	67 700	51 500	19,2
<i>Part de l'ensemble des trois zones principalement commerciales (%)</i>	<i>7,3</i>	<i>7,1</i>	<i>-</i>	<i>4,3</i>	<i>2,3</i>	<i>-</i>
Total aire azuréenne	125 960	297 800	2	124 900	90 600	23,3
<i>Part de l'ensemble des trois zones principalement commerciales (%)</i>	<i>0,5</i>	<i>5,2</i>	<i>-</i>	<i>2,3</i>	<i>1,3</i>	<i>-</i>

(1) Champ : emploi salarié hors administrations de l'État, collectivités territoriales, établissements publics administratifs et autres personnes morales de droit public administratif.

Source : Insee, Clap 2010, Sirene 2011

Zone 14 - Nice - Paillons



Sources : Insee, Sirene 2011, Clap 2010 ; CCI Nice Côte d'Azur

1 Chiffres clés

	Nice - Paillons	Ensemble des 20 zones	Part de la zone (%)	Aire azuréenne
Population (lieu de résidence)	17 410	497 910	3,5	1 147 000
Surface (hectares)	250	8 810	2,8	125 960
Emploi salarié privé	5 900	217 100	2,7	297 800
Densité d'emploi (emplois par hectare)	24	25	/	2
Emploi salarié public	700	51 500	1,4	90 600
Nombre d'établissements privés	1 600	67 700	2,4	124 900

Source : Insee, Revenus fiscaux 2011, Sirene 2011, Clap 2010

2 Part de l'emploi salarié privé par secteur d'activité (%)

	Nice - Paillons	Ensemble des 20 zones	Aire azuréenne
Agriculture, sylviculture, pêche	0,0	0,1	0,3
Industrie	10,1	10,2	10,4
Fabricat. denrées alim., boissons et pdts à base de tabac	0,7	1,4	1,4
Cokéfaction et raffinage	0,0	0,0	0,0
Fabr. équip. électriques, électroniques, informatiques ; fabr. machines	0,5	1,6	1,4
Fabrication de matériels de transport	0,5	1,0	0,7
Fabrication d'autres produits industriels	3,7	4,8	5,1
Ind. extractives, énergie, eau, gestion des déchets et dépollution	4,7	1,4	1,7
Construction	20,5	7,4	9,0
Commerce ; réparation automobile et de motocycles	29,5	21,4	20,6
Services	39,9	60,8	59,8
Transports et entreposage	6,3	6,8	6,3
Hébergement et restauration	3,0	10,4	10,4
Information et communication	0,5	5,5	4,5
Activités financières et d'assurance	1,5	4,4	3,8
Activités immobilières	0,3	2,4	2,4
Act. scientifiques et techniques ; serv. administratifs et de soutien	19,8	14,8	13,8
Adm. publique, enseignement, santé humaine et action sociale	4,2	10,8	12,8
Autres activités de services	4,4	5,7	5,7
Total des secteurs d'activité	100,0	100,0	100,0

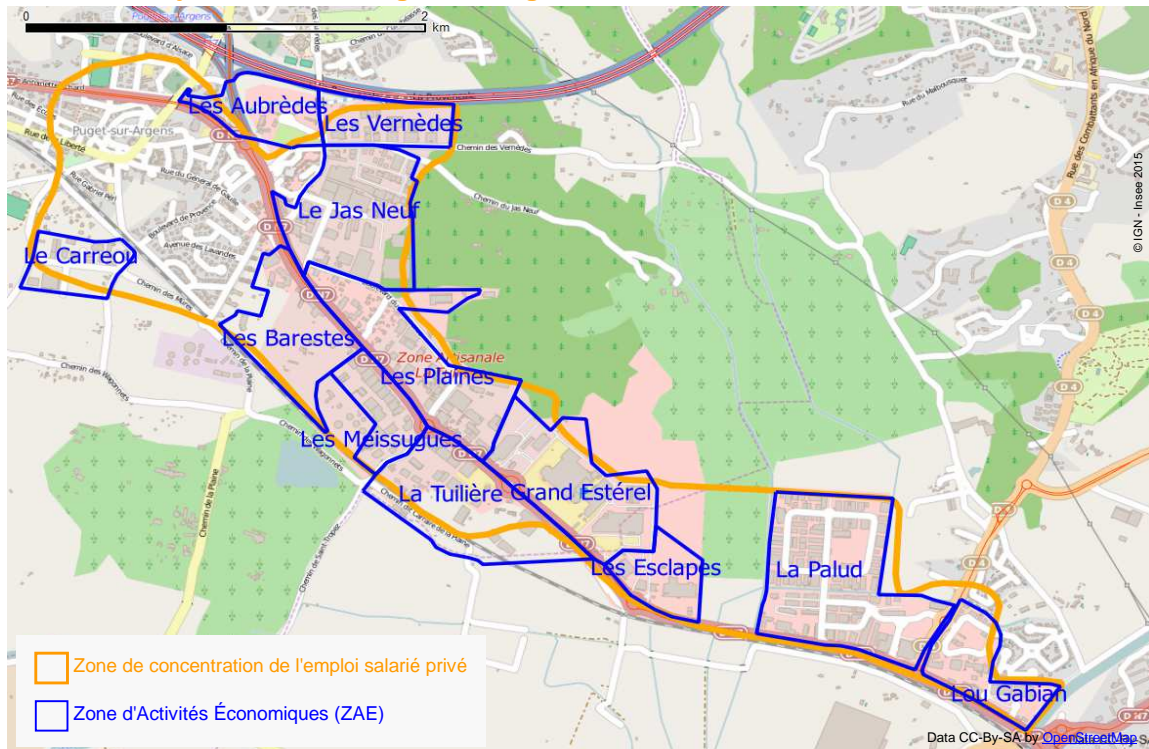
Source : Insee, Sirene 2011, Clap 2010

3 Principaux établissements privés au 1er janvier 2011 (%)

	Emploi salarié privé	Secteur d'activité (nomenclature a17)
AÜCHAN FRANCE	749	Commerce ; réparation automobile et de motocycles
SITA SUD	85	Ind. extractives, énergie, eau, gestion des déchets et dépollution
SURVEILLANCE INDUSTRIELLE GARDIENNAGE	81	Act. scientifiques et techniques ; serv. administratifs et de soutien
LA PLATEFORME	78	Commerce ; réparation automobile et de motocycles
INTER GROUPE SECURITÉ	71	Act. scientifiques et techniques ; serv. administratifs et de soutien

Source : Insee, Sirene 2011, Clap 2010

Zone 15 - Fréjus-La Palud - Puget-sur-Argens-La Tuilière



Sources : Insee, Sirene 2011, Clap 2010 ; CCI Var

1 Chiffres clés

	Fréjus-La Palud - Puget sur-Argens-La Tuilière	Ensemble des 20 zones	Part de la zone (%)	Aire azuréenne
Population (lieu de résidence)	2 780	497 910	0,6	1 147 000
Surface (hectares)	260	8 810	3,0	125 960
Emploi salarié privé	5 800	217 100	2,7	297 800
Densité d'emploi (emplois par hectare)	22	25	/	2
Emploi salarié public	200	51 500	0,4	90 600
Nombre d'établissements privés	600	67 700	0,9	124 900

Source : Insee, Revenus fiscaux 2011, Sirene 2011, Clap 2010

2 Part de l'emploi salarié privé par secteur d'activité (%)

	Fréjus-La Palud - Puget sur-Argens-La Tuilière	Ensemble des 20 zones	Aire azuréenne
Agriculture, sylviculture, pêche	0,1	0,1	0,3
Industrie	15,2	10,2	10,4
Fabricat. denrées alim., boissons et pdts à base de tabac	1,7	1,4	1,4
Cokéfaction et raffinage	0,0	0,0	0,0
Fabr. équip. électriques, électroniques, informatiques ; fabr. machines	0,1	1,6	1,4
Fabrication de matériels de transport	0,0	1,0	0,7
Fabrication d'autres produits industriels	9,9	4,8	5,1
Ind. extractives, énergie, eau, gestion des déchets et dépollution	3,5	1,4	1,7
Construction	12,7	7,4	9,0
Commerce ; réparation automobile et de motocycles	43,2	21,4	20,6
Services	28,8	60,8	59,8
Hébergement et restauration	4,7	6,8	6,3
Information et communication	3,8	10,4	10,4
Activités financières et d'assurance	1,1	5,5	4,5
Activités immobilières	2,4	4,4	3,8
Act. scientifiques et techniques ; serv. administratifs et de soutien	0,2	2,4	2,4
Adm. publique, enseignement, santé humaine et action sociale	14,2	14,8	13,8
Autres activités de services	1,0	10,8	12,8
Autres activités de services	1,4	5,7	5,7
Total des secteurs d'activité	100,0	100,0	100,0

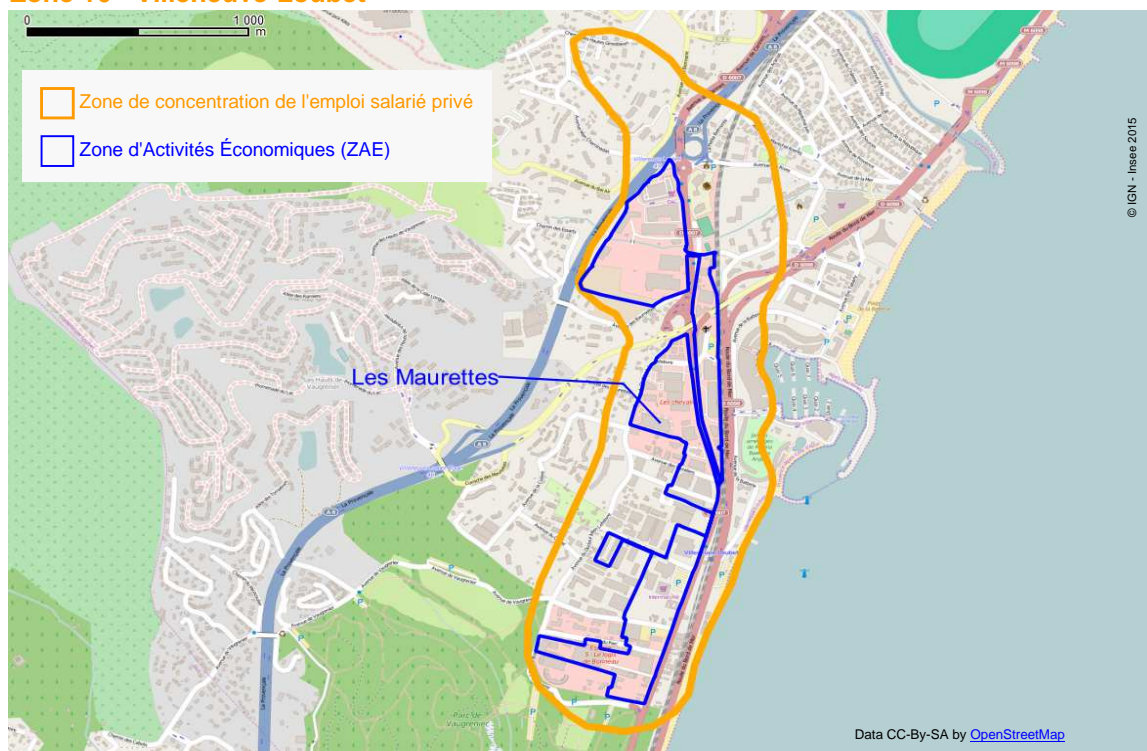
Source : Insee, Sirene 2011, Clap 2010

3 Principaux établissements privés au 1er janvier 2011 (%)

	Emploi salarié privé	Secteur d'activité (nomenclature a17)
SAPA PROFILES PUGET	317	Fabrication d'autres produits industriels
CARREFOUR HYPERMARCHÉS	311	Commerce ; réparation automobile et de motocycles
MAINTENANCE PROPRETÉ MÉDITERRANÉE	219	Act. scientifiques et techniques ; serv. administratifs et de soutien
AES SUD EST	173	Act. scientifiques et techniques ; serv. administratifs et de soutien
CASTORAMA FRANCE	128	Commerce ; réparation automobile et de motocycles

Source : Insee, Sirene 2011, Clap 2010

Zone 16 - Villeneuve-Loubet



Sources : Insee, Sirene 2011, Clap 2010 ; CCI Nice Côte d'Azur

1 Chiffres clés

	Villeneuve-Loubet	Ensemble des 20 zones	Part de la zone (%)	Aire azurénne
Population (lieu de résidence)	2 740	497 910	0,6	1 147 000
Surface (hectares)	130	8 810	1,5	125 960
Emploi salarié privé	3 700	217 100	1,7	297 800
Densité d'emploi (emplois par hectare)	28	25	/	2
Emploi salarié public	300	51 500	0,6	90 600
Nombre d'établissements privés	700	67 700	1,0	124 900

Source : Insee, Revenus fiscaux 2011, Sirene 2011, Clap 2010

2 Part de l'emploi salarié privé par secteur d'activité (%)

	Villeneuve-Loubet	Ensemble des 20 zones	Aire azurénne
Agriculture, sylviculture, pêche	0,0	0,1	0,3
Industrie	8,4	10,2	10,4
Fabricat. denrées alim., boissons et pdts à base de tabac	0,6	1,4	1,4
Cokéfaction et raffinage	0,0	0,0	0,0
Fabr. équip. électriques, électroniques, informatiques ; fabr. machines	0,0	1,6	1,4
Fabrication de matériels de transport	0,3	1,0	0,7
Fabrication d'autres produits industriels	4,8	4,8	5,1
Ind. extractives, énergie, eau, gestion des déchets et dépollution	2,6	1,4	1,7
Construction	6,9	7,4	9,0
Commerce ; réparation automobile et de motocycles	29,5	21,4	20,6
Services	55,2	60,8	59,8
Transports et entreposage	1,9	6,8	6,3
Hébergement et restauration	7,6	10,4	10,4
Information et communication	3,9	5,5	4,5
Activités financières et d'assurance	7,2	4,4	3,8
Activités immobilières	0,5	2,4	2,4
Act. scientifiques et techniques ; serv. administratifs et de soutien	20,9	14,8	13,8
Adm. publique, enseignement, santé humaine et action sociale	9,7	10,8	12,8
Autres activités de services	3,5	5,7	5,7
Total des secteurs d'activité	100,0	100,0	100,0

Source : Insee, Sirene 2011, Clap 2010

3 Principaux établissements privés au 1er janvier 2011 (%)

	Emploi salarié privé	Secteur d'activité (nomenclature a17)
ADAPEI-AM	174	Adm. publique, enseignement, santé humaine et action sociale
MERCEDES BENZ CÔTE D'AZUR	142	Commerce ; réparation automobile et de motocycles
GIS	135	Act. scientifiques et techniques ; serv. administratifs et de soutien
ALLIOS	110	Fabrication d'autres produits industriels
DERICHEBOURG PROPRETÉ	102	Act. scientifiques et techniques ; serv. administratifs et de soutien

Source : Insee, Sirene 2011, Clap 2010