

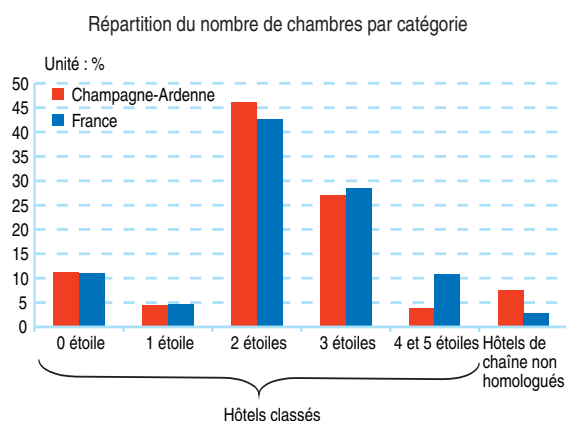
Hébergements touristiques en Champagne-Ardenne

Une capacité hôtelière en faible croissance

Unités : nombre, %	Au 1 ^{er} janvier 2005		Au 1 ^{er} janvier 2010		Poids Champagne-Ardenne / France au 1 ^{er} janvier 2010	
	Hôtels	Chambres	Hôtels	Chambres	Hôtels	Chambres
Hôtels classés	288	8 119	284	8 367	1,7	1,4
0 étoile	31	991	28	1 018	1,6	1,5
1 étoile	34	544	23	392	1,8	1,4
2 étoiles	163	4 226	160	4 163	1,8	1,6
3 étoiles	47	1 986	60	2 442	1,5	1,4
4 et 5 étoiles	13	372	13	352	1,4	0,5
Hôtels de chaîne non homologués	11	674	11	671	3,5	4,1
Ensemble	299	8 793	295	9 038	1,7	1,5

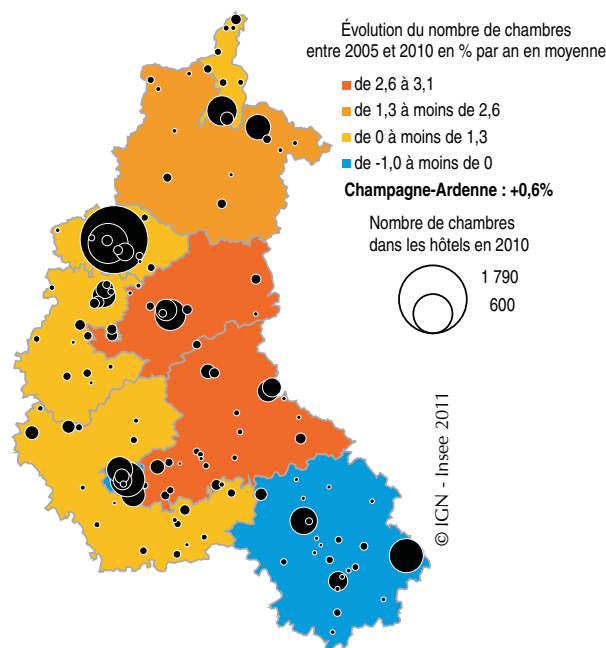
Source : Insee

Moins d'hôtels classés haut de gamme et davantage d'hôtels non homologués de chaîne qu'au niveau national



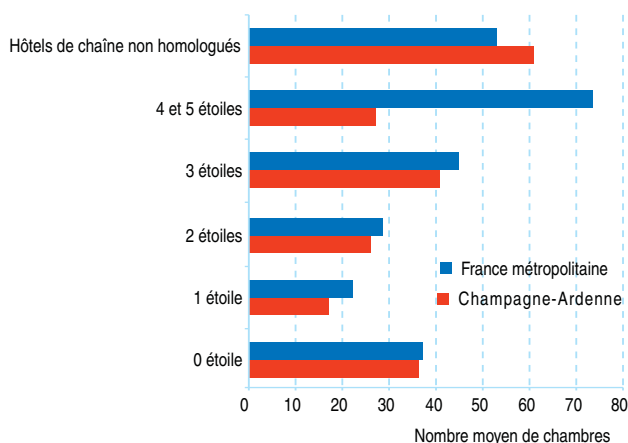
Source : Insee

Une implantation hôtelière surtout en ville



Champ : Hôtels classés et hôtels de chaîne non homologués
Sources : Insee ; Comité Régional du Tourisme, zones touristiques

Des hôtels haut de gamme plus petits qu'au niveau national



Source : Insee

Un tourisme d'affaires important

Indicateurs annuels moyens sur la période 2005-2010	Hôtellerie
Nombre de nuitées	2 698 108
Poids Champagne-Ardenne / France en %	1,4
Taux d'occupation des chambres en %	57,0
Durée moyenne de séjour en jour	1,4
Part des nuitées d'affaires en %	52,0

Source : Insee - DGCIS - Comité Régional du Tourisme, Enquête de fréquentation hôtelière

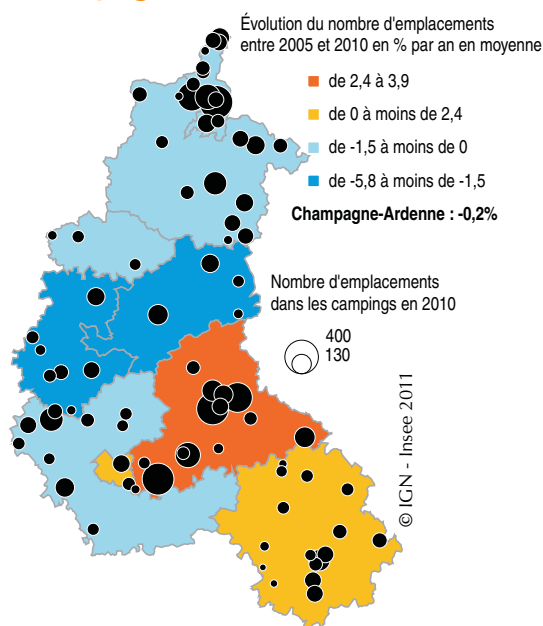
Une hausse des emplacements de camping haut de gamme, mais encore insuffisante

Unités : nombre et %	Au 1 ^{er} janvier 2005		Au 1 ^{er} janvier 2010		Poids Champagne-Ardenne / France au 1 ^{er} janvier 2010	
	Terrains	Places*	Terrains	Places*	Terrains	Places*
1 étoile	26	1 332	29	2 849	1,6	1,1
2 étoiles	54	4 140	19	1 708	1,2	1,1
3 étoiles	16	2 101	21	1 883	0,8	0,9
4 étoiles ou plus	4	519	20	1 581	0,9	0,6
Campings classés	100	8 092	89	8 021	1,1	0,9

* y compris les places louées à l'année

Source : Insee

Un développement des emplacements de camping en Haute-Marne et dans l'Aube



Sources : Insee ; Comité Régional du Tourisme, zones touristiques

Les résidences secondaires et logements occasionnels en baisse

Unités : nombre et %	1999	2007
Résidences secondaires et logements occasionnels	30 313	25 877
Part dans l'ensemble des logements en %	4,9	4,0
Poids dans la France métropolitaine en %	1,0	0,8

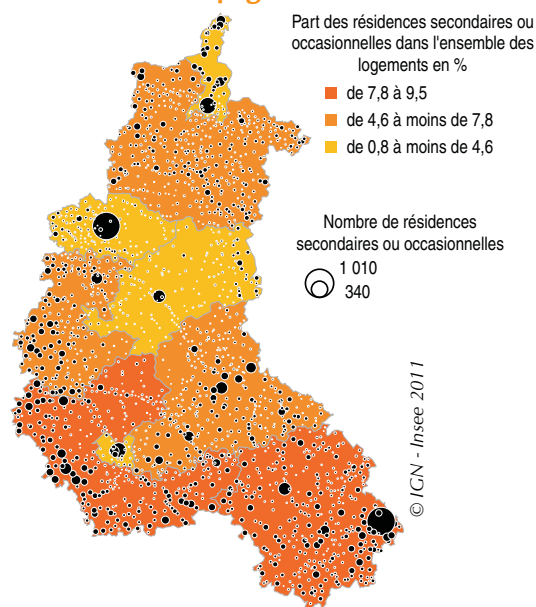
Source : Insee, recensements de la population 1999 et 2007

Une faible occupation des emplacements de camping

Indicateurs annuels moyens 2005-2010	Camping
Nombre de nuitées	630 009
Poids Champagne-Ardenne / France en %	0,6
Taux d'occupation des emplacements en %	24,0
Durée moyenne de séjour en jours	2,3

Source : Insee - DGCS, enquête de fréquentation dans l'hôtellerie de plein air

Une densité de résidences secondaires plus élevée dans la moitié sud de Champagne-Ardenne



Sources : Insee, recensement de la population 2007 ; Comité Régional du Tourisme, zones touristiques

Une faible capacité d'hébergements touristiques

Estimation du nombre de lits touristiques au 1 ^{er} janvier 2009	Établissements	Lits	
		En nombre	Rang Champagne-Ardenne/France
Hôtels de tourisme (1)	304	18 272	19
Résidences de tourisme et hébergements assimilés (2)	5	1 201	21
Campings (3)	89	23 427	22
Villages de vacances et maisons familiales (4)	6	631	21
Meublés de tourisme (5)	663	2 652	21
Chambres d'hôtes (6)	885	1 770	17
Auberges de jeunesse, CIS, CS (7)	6	548	17
Total hébergement marchand	1 958	48 501	22

Méthode d'estimation des nombres de lits et sources :

(1) Lits = chambres x 2 (Sources : Insee - DGCS, partenaires régionaux)

(2) Sources : Insee, SNRT

(3) Lits = emplacements x 3 (Source : Insee - DGCS). Certaines conventions internationales (Eurostat) préconisent un ratio de 4 lits par emplacement

(4) Sources : Insee - DGCS, Unat

(5) Lits = meublés x 4 (Sources : Insee - DGCS, partenaires régionaux)

(6) Chambres d'hôtes des principales fédérations professionnelles. Lits = chambres d'hôtes x 2 (Sources : FNCGF, Clévacances France, Fleurs de Soleil, Accueil paysan)

(7) CIS : Centres internationaux de séjours ; CS : Centres Sportifs. Sources : Insee, FUAJ