

Population

## La population légale<sup>1</sup> de l'Ile-de-France

11 659 260 habitants au 1<sup>er</sup> janvier 2008

Guillemette Buisson, Service études et diffusion  
Martial Vérone, Service statistique

Les populations légales de toutes les collectivités territoriales et circonscriptions administratives françaises sont publiées dans un décret paru au Journal Officiel le 31 décembre 2010. Elles prennent effet au 1<sup>er</sup> janvier 2011 (⇒ Définitions). Elles se réfèrent au 1<sup>er</sup> janvier 2008 et se substituent à celles relatives au 1<sup>er</sup> janvier 2007 publiées l'an dernier. Ces populations légales sont prises en compte pour l'application de dispositions législatives, réglementaires et financières relatives à l'organisation des communes et à la vie quotidienne de celles-ci.

Au 1<sup>er</sup> janvier 2008, l'Ile-de-France compte 11 659 260 habitants. Elle abrite ainsi 18 % de la population française dans 4 % des communes. Depuis 1999, la population francilienne a augmenté d'environ 710 000 habitants, soit 0,7 % en moyenne chaque année ①.

**L'Ile-de-France compte désormais 247 communes de plus de 10 000 habitants**

En Ile-de-France, les communes sont de grande taille. En effet, 45 % seulement des communes franciliennes ont moins

de 1 000 habitants ② alors que plus des trois quarts des communes de province sont dans cette situation. Avec la croissance de la population francilienne, cette spécificité se renforce : en 1999, 47 % des communes franciliennes avaient moins de 1 000 habitants. De plus, l'Ile-de-France compte désormais 247 communes de plus de 10 000 habitants, soit 8 de plus qu'en 1999.

Depuis 1999, Argenteuil, Montreuil et Saint-Denis ont rejoint Boulogne-Billancourt et Paris dans le groupe des villes de plus de 100 000 habitants ③.

Neuf communes, dont cinq se situent en Seine-Saint-Denis, dépassent, quant à elles, les 50 000 habitants. Par ailleurs, la population de toutes les communes franciliennes de plus de 50 000 habitants en 1999 a augmenté, alors que c'est le cas de seulement 84 % des communes de moins de 50 000 habitants.

Aussi, la population francilienne est de plus en plus concentrée : 42 % des Franciliens vivent dans une commune de plus de 50 000 habitants, contre 38 % en 1999.

① Quatre Franciliens sur dix vivent en grande couronne

	Population municipale au 1 <sup>er</sup> janvier 2008	Taux d'évolution annuel moyen 1999-2008 (en %)
<b>Paris</b>	<b>2 211 297</b>	<b>0,4</b>
Hauts-de-Seine	1 549 619	0,9
Seine-Saint-Denis	1 506 466	1,0
Val-de-Marne	1 310 876	0,7
<b>Petite couronne</b>	<b>4 366 961</b>	<b>0,9</b>
Seine-et-Marne	1 303 702	1,0
Yvelines	1 406 053	0,4
Essonne	1 205 850	0,7
Val-d'Oise	1 165 397	0,6
<b>Grande couronne</b>	<b>5 081 002</b>	<b>0,7</b>
<b>Ile-de-France</b>	<b>11 659 260</b>	<b>0,7</b>

<sup>1</sup> Il s'agit ici de la population municipale.

Source : Insee, recensements de la population 1999 et 2008

## ② Huit Franciliens sur dix vivent dans une commune de plus de 10 000 habitants

	Nombre de communes				Population municipale			
	2008		1999		2008		1999	
	Effectifs	%	Effectifs	%	Effectifs	%	Effectifs	%
Moins de 1 000 habitants	575	44,9	601	46,9	281 898	2,4	278 537	2,5
De 1 000 à 3 499 habitants	287	22,4	277	21,6	552 680	4,7	532 352	4,9
De 3 500 à 9 999 habitants	172	13,4	164	12,8	1 049 440	9,0	1 003 739	9,2
De 10 000 à 19 999 habitants	86	6,7	89	6,9	1 283 509	11,0	1 350 523	12,3
De 20 000 à 49 999 habitants	122	9,5	120	9,4	3 638 597	31,2	3 652 571	33,4
De 50 000 à 99 999 habitants	34	2,7	28	2,2	2 220 438	19,0	1 901 247	17,4
100 000 ou plus	5	0,4	2	0,2	2 632 698	22,6	2 232 167	20,4
<b>Ensemble</b>	<b>1 281</b>	<b>100,0</b>	<b>1 281</b>	<b>100,0</b>	<b>11 659 260</b>	<b>100,0</b>	<b>10 951 136</b>	<b>100,0</b>

Source : Insee, recensements de la population 1999 et 2008

## ③ 39 communes de plus de 50 000 habitants en Ile-de-France

Département	Commune	Population municipale au 1 <sup>er</sup> janvier 2008	Taux d'évolution annuel moyen 1999-2008 (en %)
Paris	Paris	2 211 297	0,4
Hauts-de-Seine	Boulogne-Billancourt	112 233	0,6
<b>Seine-Saint-Denis</b>	<b>Saint-Denis</b>	<b>103 742</b>	<b>2,1</b>
<b>Val-d'Oise</b>	<b>Argenteuil</b>	<b>103 250</b>	<b>1,1</b>
<b>Seine-Saint-Denis</b>	<b>Montreuil</b>	<b>102 176</b>	<b>1,3</b>
Hauts-de-Seine	Nanterre	89 556	0,7
Val-de-Marne	Créteil	89 304	0,9
Yvelines	Versailles	86 686	0,1
Hauts-de-Seine	Courbevoie	85 054	2,2
Val-de-Marne	Vitry-sur-Seine	84 071	0,7
Hauts-de-Seine	Colombes	83 695	1,0
Seine-Saint-Denis	Aulnay-sous-Bois	82 188	0,3
Hauts-de-Seine	Asnières-sur-Seine	81 666	0,8
Hauts-de-Seine	Rueil-Malmaison	78 112	0,7
Val-de-Marne	Saint-Maur-des-Fossés	75 724	0,4
Val-de-Marne	Champigny-sur-Marne	75 142	0,1
Seine-Saint-Denis	Aubervilliers	74 528	1,9
Seine-Saint-Denis	Drancy	66 194	0,7
Hauts-de-Seine	Issy-les-Moulineaux	63 297	2,1
Seine-Saint-Denis	Noisy-le-Grand	63 106	0,9
Hauts-de-Seine	Levallois-Perret	62 995	1,6
Hauts-de-Seine	Antony	61 240	0,3
Hauts-de-Seine	Neuilly-sur-Seine	60 341	0,1
Val-d'Oise	Sarcelles	59 221	0,3
Hauts-de-Seine	Clichy	58 388	1,7
Val-de-Marne	Ivry-sur-Seine	56 679	1,2
Val-d'Oise	Cergy	56 108	0,3
<b>Seine-Saint-Denis</b>	<b>Bondy</b>	<b>53 259</b>	<b>1,4</b>
<b>Val-de-Marne</b>	<b>Villejuif</b>	<b>53 240</b>	<b>1,3</b>
Val-de-Marne	Maisons-Alfort	52 852	0,4
Val-de-Marne	Fontenay-sous-Bois	52 848	0,4
<b>Seine-et-Marne</b>	<b>Chelles</b>	<b>52 765</b>	<b>1,7</b>
<b>Seine-Saint-Denis</b>	<b>Pantin</b>	<b>52 698</b>	<b>0,6</b>
<b>Seine-Saint-Denis</b>	<b>Epinay-sur-Seine</b>	<b>52 689</b>	<b>1,4</b>
<b>Essonne</b>	<b>Evry</b>	<b>52 500</b>	<b>0,7</b>
Yvelines	Sartrouville	51 447	0,3
<b>Hauts-de-Seine</b>	<b>Clamart</b>	<b>51 407</b>	<b>0,6</b>
<b>Seine-Saint-Denis</b>	<b>Sevran</b>	<b>50 770</b>	<b>0,8</b>
<b>Seine-Saint-Denis</b>	<b>Le Blanc-Mesnil</b>	<b>50 668</b>	<b>0,9</b>

**Lecture** : les populations municipales des communes « en gras » ont dépassé le seuil de 50 000 ou 100 000 habitants entre 1999 et 2008.

Source : Insee, recensements de la population 1999 et 2008

## Forte croissance démographique au centre de l'agglomération francilienne

Depuis une décennie, la capitale regagne des habitants, et les gains de population sont plus importants en petite couronne qu'en grande couronne. Ce recentrage de la croissance démographique sur des territoires de faible superficie se traduit par une « redensification » du centre de l'agglomération.

Malgré un rythme de croissance annuel relativement faible (0,4 % par an en moyenne), Paris a ainsi gagné 86 000 habitants ④ entre 1999 et 2008. Un Francilien supplémentaire sur huit est un Parisien.

C'est en petite couronne que la croissance démographique a connu la plus forte accélération par rapport aux décennies précédentes ⑤. La population a augmenté de 0,9 % par an en moyenne entre 1999 et 2008, contre une hausse annuelle de 0,2 % entre 1982 et 1999. Les communes en périphérie de Paris sont le moteur de la croissance démographique francilienne. Ainsi, neuf des quinze communes qui gagnent le plus de population dans la région sont situées dans les Hauts-de-Seine ou en Seine-Saint-Denis. C'est le cas de Courbevoie, Issy-les-Moulineaux, Montrouge, Levallois-Perret, Clichy, Colombes dans les Hauts-de-Seine, de Saint-Denis, Montreuil et Aubervilliers en Seine-Saint-Denis.

## Définitions

Les **populations légales** de chaque commune sont la population municipale, la population comptée à part ainsi que la population totale, qui est la somme des deux précédentes. Les populations légales sont utilisées comme référence dans environ 350 textes, législatifs ou réglementaires, qui touchent à divers aspects de la vie des communes, des entreprises ou des citoyens. Conformément à la loi du 27 février 2002, les populations légales sont publiées tous les ans.

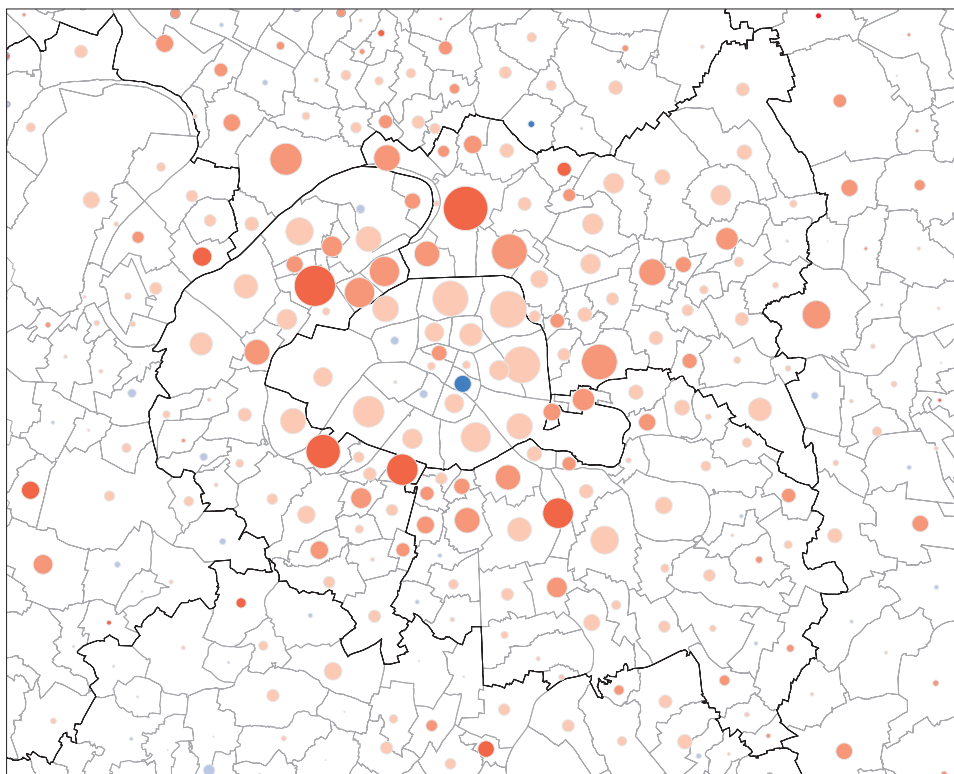
La **population municipale** comprend les personnes ayant leur résidence habituelle sur le territoire de la commune. Sont également comptées des personnes « hors ménages ordinaires » : les personnes détenues dans les établissements pénitentiaires de la commune, celles sans abri et celles résidant habituellement dans des habitations mobiles recensées sur le territoire de la commune. La population municipale correspond à la population sans double compte de 1999, c'est-à-dire que chaque personne vivant en France est comptée dans la population municipale d'une commune et d'une seule. Les chiffres de population municipale de différentes communes peuvent donc être agrégés pour obtenir des données de population sur des zonages géographiques plus grands.

La **population comptée à part** comprend les personnes dont la résidence habituelle est dans une autre commune mais qui ont également une résidence sur la commune. Par exemple, les étudiants majeurs de moins de 25 ans qui, pour leurs études, habitent une autre commune que celle de leur résidence familiale sont comptés dans la population municipale de la commune où ils résident pour leurs études et dans la population comptée à part de la commune de leur résidence familiale. La population comptée à part représente une faible part de la population totale des communes.

La **population totale** est la somme de la population municipale et de la population comptée à part.

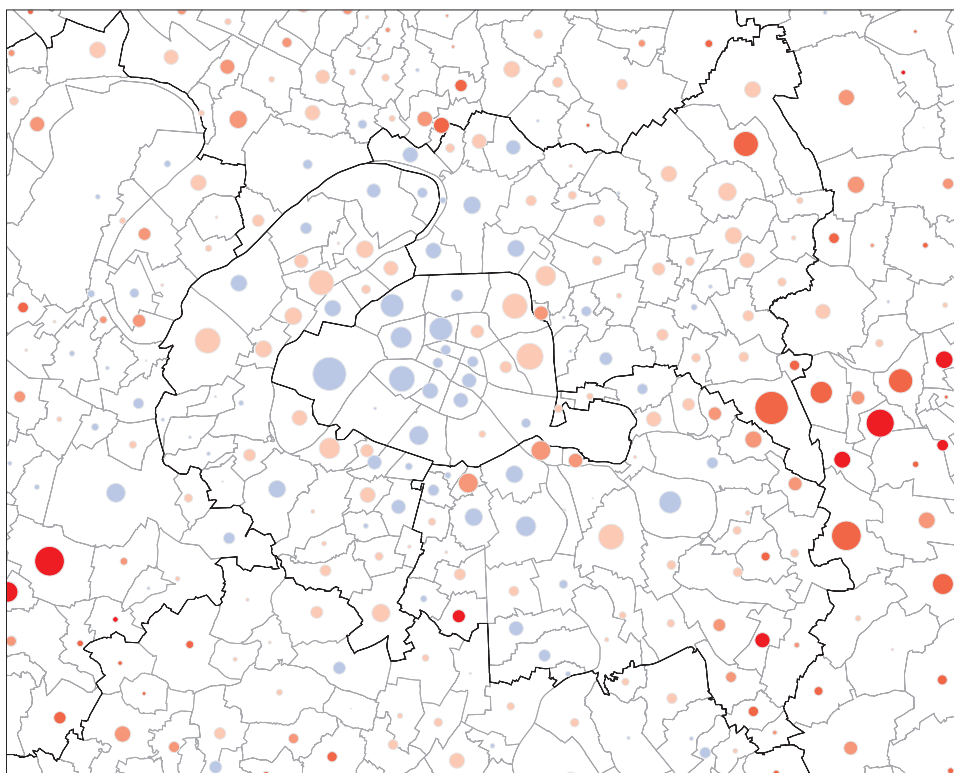
## 5 Forte accélération de la croissance démographique au sein de la petite couronne

1999-2008



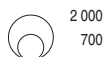
© IAU idF - Insee 2010

1982-1999

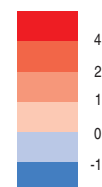


© IAU idF - Insee 2010

Evolution annuelle de la population

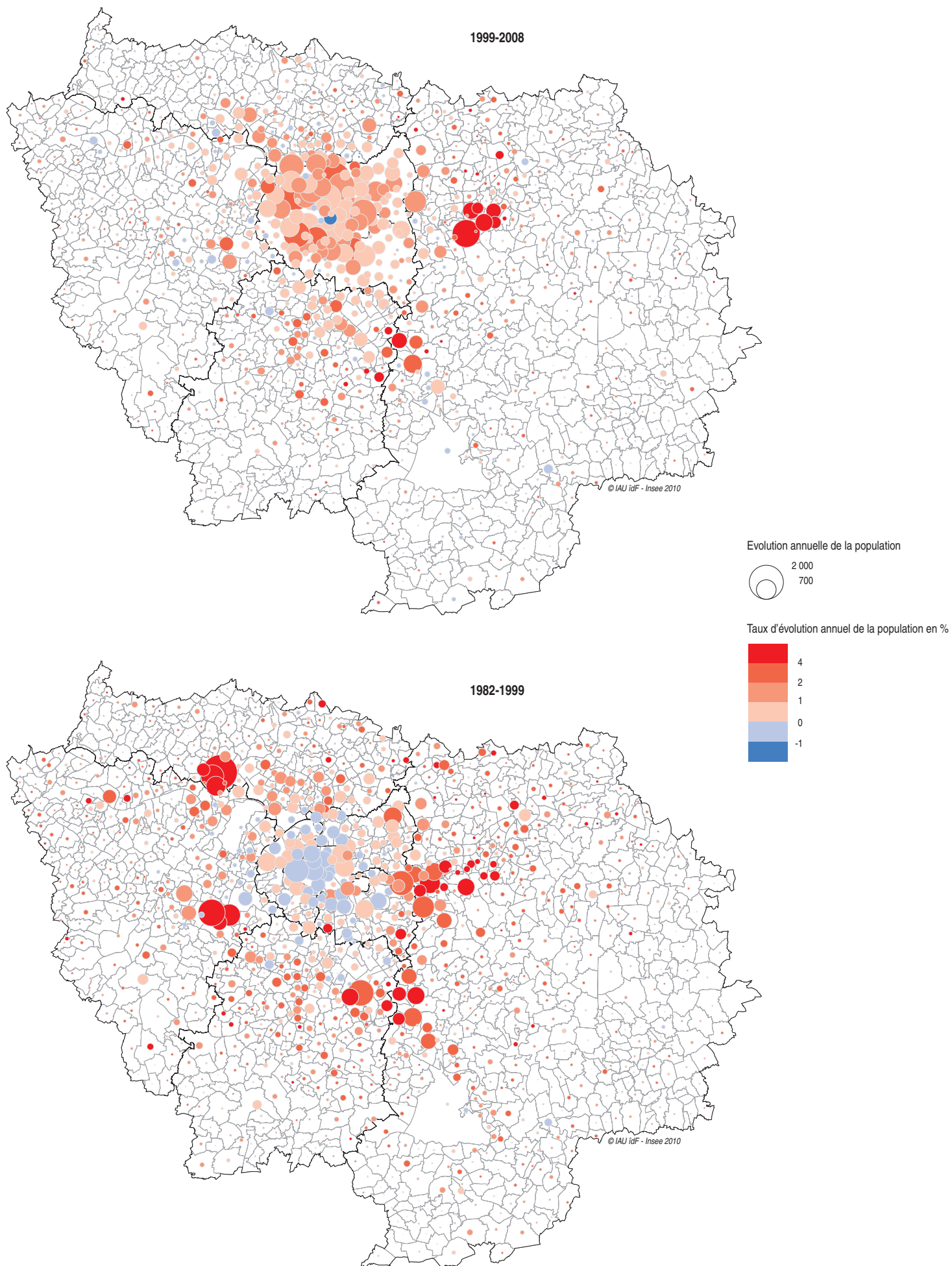


Taux d'évolution annuel de la population en %



Source : Insee, recensements de la population 1982, 1999 et 2008

6 En grande couronne, seule la ville nouvelle de Marne-la-Vallée continue de croître rapidement





#### ④ Quinze communes représentent le tiers de la croissance démographique francilienne

	Population municipale au 1 <sup>er</sup> janvier 2008	Population sans double compte en 1999	Gain de population	Contribution à la croissance démographique francilienne (%)
Paris	2 211 297	2 125 246	86 051	12,2
Saint-Denis	103 742	85 832	17 910	2,5
Courbevoie	85 054	69 694	15 360	2,2
Bussy-Saint-Georges	21 108	9 194	11 914	1,7
Montreuil	102 176	90 674	11 502	1,6
Aubervilliers	74 528	63 136	11 392	1,6
Issy-les-Moulineaux	63 297	52 647	10 650	1,5
Argenteuil	103 250	93 961	9 289	1,3
Montrouge	46 682	37 733	8 949	1,3
Alfortville	44 728	36 232	8 496	1,2
Levallois-Perret	62 995	54 700	8 295	1,2
Clichy	58 388	50 179	8 209	1,2
Chelles	52 767	45 399	7 366	1,0
Créteil	89 304	82 154	7 150	1,0
Colombes	83 695	76 757	6 938	1,0
<b>Ensemble des 15 communes</b>	<b>3 203 009</b>	<b>2 973 538</b>	<b>229 471</b>	<b>32,5</b>
<b>Ile-de-France</b>	<b>11 659 260</b>	<b>10 952 011</b>	<b>707 249</b>	<b>100,0</b>

Source : Insee, recensements de la population 1999 et 2008

### Ralentissement de la croissance en grande couronne

En grande couronne, le ralentissement de la croissance démographique se poursuit. Depuis 1999, la population a augmenté de 0,7 % par an en moyenne. Ce rythme est plus faible que celui de la période 1982-1999 (+ 1,1 % par an), et surtout est quatre fois moins élevé qu'entre 1962 et 1982 (+ 2,9 % par an)

⑥. Dans ces deux décennies, la croissance s'est déplacée vers la grande

couronne, avec notamment la construction des villes nouvelles.

Cependant, la Seine-et-Marne se distingue avec une croissance de sa population un peu plus rapide que la moyenne (+ 1 % par an). C'est l'effet, en particulier, de la très forte progression des communes de la ville nouvelle de Marne-la-Vallée. Bussy-Saint-Georges a ainsi plus que doublé sa population entre 1999 et 2008 et contribue à près de 2 % de la croissance globale de la région.

### Sources et méthode

Les données de population au 1<sup>er</sup> janvier 2008 correspondent aux résultats définitifs issus des cinq enquêtes annuelles de recensement réalisées de 2006 à 2010. La nouvelle méthode de recensement substitue au comptage traditionnel organisé tous les huit à neuf ans une technique d'enquêtes annuelles. Celle-ci distingue les communes de moins de 10 000 habitants, enquêtées désormais une fois tous les cinq ans par roulement, et les communes de 10 000 habitants ou plus, dans lesquelles un échantillon de 40 % des logements est enquêté au cours d'un cycle quinquennal (8 % par an dans chaque commune).

### Pour en savoir plus

**De Biasi K.** : « Population francilienne à l'horizon 2040 : les migrations freinent le vieillissement », *Insee Ile-de-France à la page*, n° 347, décembre 2010.

**Buisson G., Vérone M.** : « La population légale de l'Ile-de-France - 11 598 866 habitants au 1<sup>er</sup> janvier 2007 », *Insee Ile-de-France faits et chiffres*, n° 221, janvier 2010.

Le recensement de la population, site Internet de l'Insee : [www.insee.fr](http://www.insee.fr)

INSTITUT NATIONAL  
DE LA STATISTIQUE

ET DES ETUDES ECONOMIQUES

Direction régionale d'Ile-de-France

7, rue Stephenson - Montigny-le-Bretonneux  
78188 Saint-Quentin-en-Yvelines cedex

Directrice de la publication : Sylvie Marchand

Conception de la maquette : Service statistique de la direction régionale

ISSN 1635-9984 - Code Sage AFCH0852 - Dépôt légal : 1<sup>er</sup> semestre 2011 © Insee 2011

Pour tout renseignement complémentaire, contacter le 01 30 96 90 51

Insee Ile-de-Fr@nce Infos : la Lettre d'information électronique vous informe tous les mois de l'activité de l'Insee Ile-de-France

[www.insee.fr/ile-de-france](http://www.insee.fr/ile-de-france)