

Au 1^{er} janvier 2010, avec 224 006 habitants, la Haute-Loire est le 82^e département métropolitain par sa population. Il présente la croissance démographique la plus dynamique de la région, équivalente à celle enregistrée au niveau national. L'augmentation de la population s'est nettement accélérée dans le département sur la période récente, passant de 0,1 % par an en moyenne entre 1990 et 1999 à 0,6 % entre 1999 et 2010. Cette croissance positionne la Haute-Loire au 43^e rang des départements métropolitains les plus dynamiques sur le plan démographique depuis 1999. Entre 1999 et 2010, le département a gagné 3 habitants au km², soit une progression proche de celle constatée dans le Puy-de-Dôme. En 2010, avec 45 habitants au km², sa densité de population se rapproche de celle de l'Allier (46,7) alors que l'écart dépassait 9 habitants au km² en 1962.

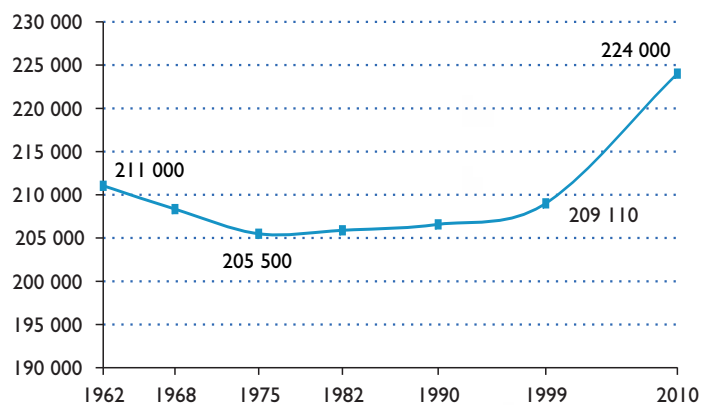
Une démographie dynamique

Le dynamisme démographique de la Haute-Loire résulte d'une nette attractivité résidentielle et du maintien d'un taux de fécondité élevé. Le solde migratoire départemental est largement positif. Proportionnellement à sa population, la Haute-Loire est le département auvergnat le plus attractif. De 1999 à 2010, l'excédent annuel des arrivées sur les départs est estimé à 1 330 personnes, soit plus du double de celui constaté entre 1990 et 1999. Combinée aux arrivées nombreuses de jeunes ménages, la forte natalité induit une nette amélioration du bilan naturel. La Haute-Loire enregistre légèrement plus de naissances que de décès entre 1999 et 2010.

De fortes hausses de population dans l'est du département

Le dynamisme démographique altiligérien témoigne d'une attractivité plus importante du monde rural et d'un étalement de la croissance périurbaine. L'extension de la périurbanisa-

Population de la Haute-Loire aux recensements



Source : Insee, Recensements de la population

Les dix communes de la Haute-Loire les plus peuplées en 2010

Commune	Population municipale 2010	Croissance annuelle moyenne de la population (en %) 1999-2010
Le Puy-en-Velay	18 521	- 0,9
Monistrol-sur-Loire	8 717	+ 1,4
Yssingeaux	7 009	+ 0,7
Brioude	6 664	- 0,2
Sainte-Sigolène	5 913	+ 0,8
Aurec-sur-Loire	5 614	+ 1,3
Brives-Charensac	4 231	- 0,3
Bas-en-Basset	4 126	+ 1,9
Saint-Just-Malmont	4 126	+ 0,4
Langeac	3 978	- 0,2

Source : Insee, Recensements de la population

Population de la Haute-Loire et de ses arrondissements en 2010

Arrondissement	Population municipale 2010	Variation annuelle de la population			Taux de variation annuel dû au		Densité (hab./km ²) 2010	Variation de densité (hab./km ²) 1999-2010
		Absolue 1999-2010	Relative (en %) 1999-2010	Relative (en %) 1990-1999	Solde naturel (en %) 1999-2010	Solde migratoire apparent (en %) 1999-2010		
Brioude	46 385	+ 108	+ 0,2	- 0,4	- 0,3	+ 0,6	24,6	+ 0,6
Le Puy-en-Velay	95 089	+ 267	+ 0,3	- 0,1	- 0,0	+ 0,3	49,3	+ 1,5
Yssingeaux	82 532	+ 979	+ 1,3	+ 0,8	+ 0,3	+ 1,0	71,2	+ 9,3
Haute-Loire	224 006	+ 1 354	+ 0,6	+ 0,1	+ 0,0	+ 0,6	45,0	+ 3,0

Les données chiffrées sont parfois arrondies (au plus près de leurs valeurs réelles). Le résultat arrondi d'une combinaison de données chiffrées (qui fait intervenir leurs valeurs réelles) peut être de fait légèrement différent de celui que donneraient leurs valeurs arrondies.

Source : Insee, Recensements de la population

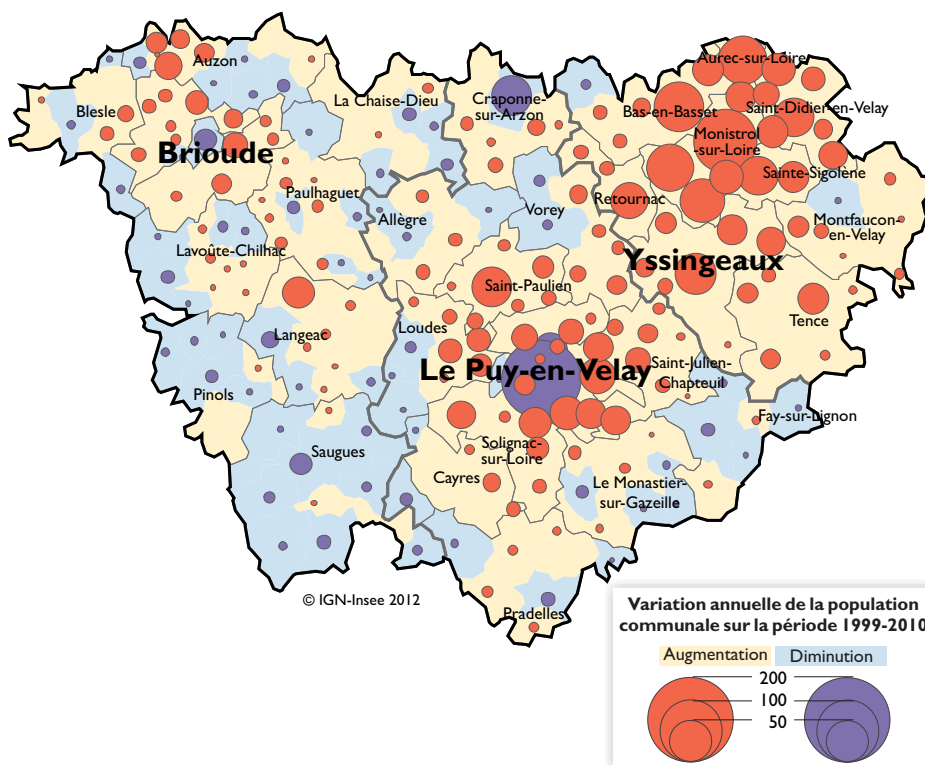
tion stéphanoise sur le nord-est de la Haute-Loire rejaillit de façon notable sur la démographie du département. Depuis 1999, l'installation de ménages périurbains est aussi perceptible dans le bassin brivadois ouvert sur l'espace urbain clermontois. Dès lors, outre dans la zone de l'Yssingelais, la croissance démographique s'accélère et se diffuse essentiellement dans l'aire urbaine du Puy-en-Velay, et le long de l'Allier de Langeac à Brioude.

Les hausses de population les plus importantes sont concentrées à l'est du département entre les grandes aires du Puy-en-Velay et de Saint-Étienne. Avec 8 717 habitants en 2010, et un rythme annuel de croissance élevé (+ 1,4 %), Monistrol-sur-Loire est la deuxième ville du département. Dans le même espace, les populations d'Aurec-sur-Loire (5 614 habitants) et de Bas-en-Basset (4 126 habitants) progressent aussi à des rythmes soutenus depuis 1999.

Le Puy-en-Velay compte 18 521 habitants au 1^{er} janvier 2010 mais perd 0,9 % de ses habitants chaque année depuis 1999. Cependant les pertes de la ville-centre sont de plus en plus compensées par les gains des communes périphériques. Avec une progression annuelle de 0,1 % depuis 1999, la communauté d'agglomération du Puy-en-Velay regroupe 58 186 habitants.

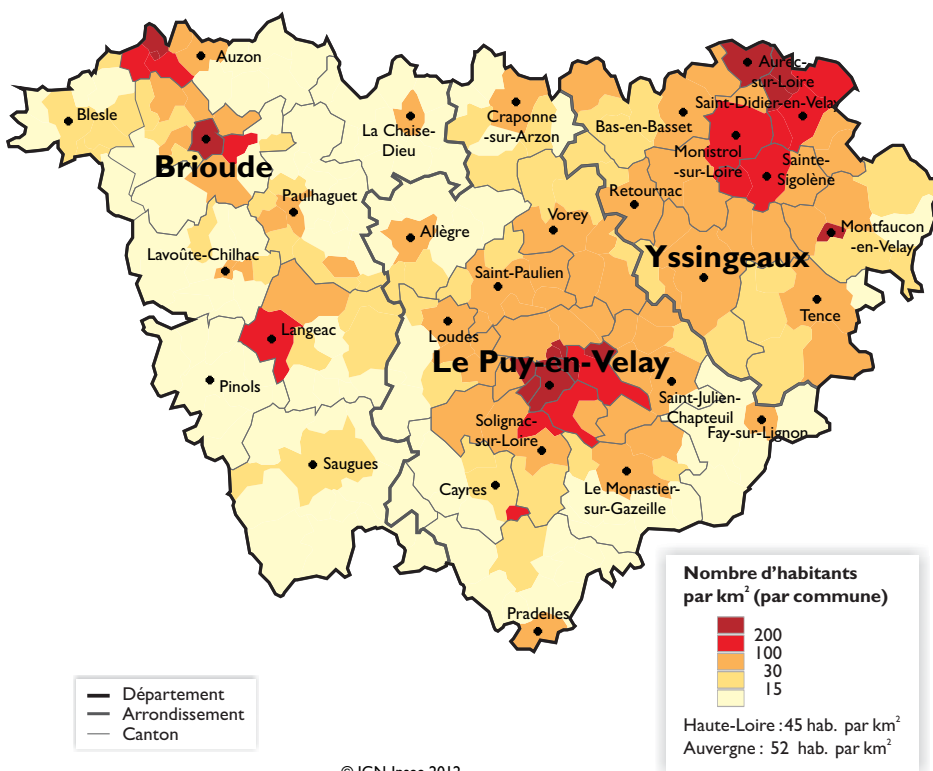
Dans les massifs montagneux situés à l'ouest et au nord du département, où la population est la plus âgée, les apports migratoires ne suffisent pas à compenser le déficit naturel. Les pertes de population, même si elles se sont réduites, restent conséquentes.

►► Variation annuelle moyenne de la population entre 1999 et 2010



Source : Insee, Recensements de la population 1999 et 2010

►► Densité de population 2010



© IGN-Insee 2012

Source : Insee, Recensement de la population 2010

► Pour en savoir plus :

Retrouvez les populations légales de toutes les communes françaises sur www.insee.fr

— Département
— Arrondissement
— Canton