

Au 1^{er} janvier 2009, avec 223 122 habitants, la Haute-Loire est le 82^e département métropolitain par sa population. Il présente la croissance démographique la plus dynamique de la région, équivalente à celle enregistrée au niveau national. L'augmentation de la population s'est nettement accélérée dans le département sur la période récente, passant de 0,1 % par an en moyenne entre 1990 et 1999 à 0,7 % entre 1999 et 2009. Cette croissance positionne la Haute-Loire au 43^e rang des départements métropolitains les plus dynamiques sur le plan démographique depuis 1999. Entre 1999 et 2009, le département a gagné près de 3 habitants au km², soit une progression proche de celle constatée dans le Puy-de-Dôme. En 2009, avec 44,8 habitants au km², sa densité de population se rapproche de celle de l'Allier (46,7) alors que l'écart dépassait 9 habitants au km² en 1962.

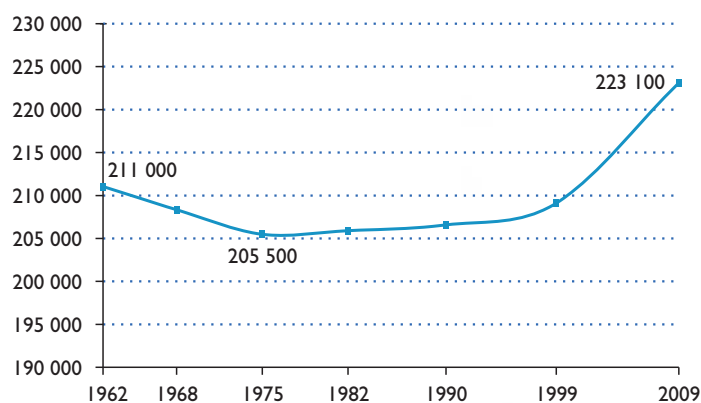
Une démographie dynamique

Le dynamisme démographique de la Haute-Loire résulte d'une nette attractivité résidentielle et du maintien d'un taux de fécondité élevé. Le solde migratoire départemental est ainsi largement positif. Proportionnellement à sa population, la Haute-Loire est le département auvergnat le plus attractif. De 1999 à 2009, l'excédent annuel des arrivées sur les départs est estimé à près de 1 370 personnes, soit plus du double de celui constaté entre 1990 et 1999. Combinée aux arrivées nombreuses de jeunes ménages, la forte natalité induit une nette amélioration du bilan naturel. La Haute-Loire a enregistré plus de naissances que de décès entre 1999 et 2009.

De fortes hausses de population dans l'est du département

Le dynamisme démographique altiligérien témoigne d'une attractivité plus importante du monde rural et d'un étalement

Population de la Haute-Loire aux recensements



Source : Insee, Recensements de la population

Les dix communes de la Haute-Loire les plus peuplées en 2009

Commune	Population municipale 2009	Croissance annuelle moyenne de la population (en %) 1999-2009
Le Puy-en-Velay	18 810	- 0,9
Monistrol-sur-Loire	8 677	+ 1,5
Yssingeaux	6 946	+ 0,7
Brioude	6 670	- 0,2
Sainte-Sigolène	5 900	+ 0,8
Aurec-sur-Loire	5 557	+ 1,3
Brives-Charensac	4 188	- 0,4
Saint-Just-Malmont	4 139	+ 0,5
Bas-en-Basset	4 020	+ 1,9
Langeac	3 976	- 0,2

Source : Insee, Recensements de la population

Population de la Haute-Loire et de ses arrondissements en 2009

Arrondissement	Population municipale 2009	Variation annuelle de la population			Taux de variation annuel dû au		Densité (hab./km ²) 2009	Variation de densité (hab./km ²) 1999-2009
		Absolue 1999-2009	Relative (en %) 1999-2009	Relative (en %) 1990-1999	Solde naturel (en %) 1999-2009	Solde migratoire apparent (en %) 1999-2009		
Brioude	46 337	+ 114	+ 0,2	- 0,4	- 0,3	+ 0,5	24,6	+ 0,6
Le Puy-en-Velay	94 988	+ 284	+ 0,3	- 0,1	- 0,0	+ 0,3	49,2	+ 1,5
Yssingeaux	81 797	+ 1 003	+ 1,3	+ 0,8	+ 0,3	+ 1,0	70,5	+ 8,7
Haute-Loire	223 122	+ 1 401	+ 0,7	+ 0,1	+ 0,0	+ 0,7	44,8	+ 2,8

Source : Insee, Recensements de la population

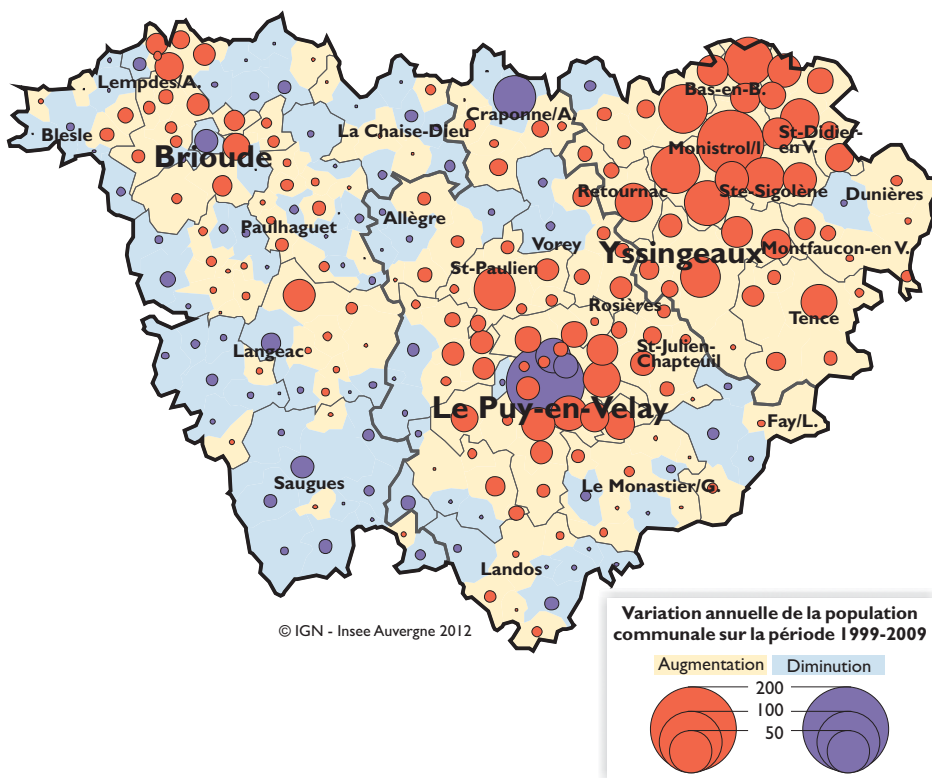
de la croissance périurbaine. L'extension de la périurbanisation stéphanoise sur le nord-est de la Haute-Loire rejailit de façon notable sur la démographie du département. Depuis 1999, l'installation de ménages périurbains est aussi perceptible dans le bassin brivadois ouvert sur l'espace urbain clermontois. Dès lors, outre dans la zone de l'Yssingelais, la croissance démographique s'accélère et se diffuse essentiellement dans l'aire urbaine du Puy-en-Velay, et le long de l'Allier de Langeac à Brioude.

Les hausses de population les plus importantes sont concentrées à l'est du département entre les grandes aires du Puy-en-Velay et de Saint-Étienne. Avec 8 677 habitants en 2009, et un rythme annuel de croissance élevé (+ 1,5 %), Monistrol-sur-Loire s'affirme de plus en plus comme la deuxième ville du département. Dans le même espace, les populations d'Aurec-sur-Loire (5 557 habitants) et de Bas-en-Basset (4 020 habitants) progressent aussi à des rythmes soutenus depuis 1999.

Le Puy-en-Velay compte 18 810 habitants au 1^{er} janvier 2009 mais perd 0,9 % de ses habitants depuis 1999. Cependant les pertes de la ville-centre sont de plus en plus compensées par les gains des communes périphériques. Avec une progression annuelle de 0,1 % sur dix ans, la communauté d'agglomération du Puy-en-Velay regroupe 58 224 habitants.

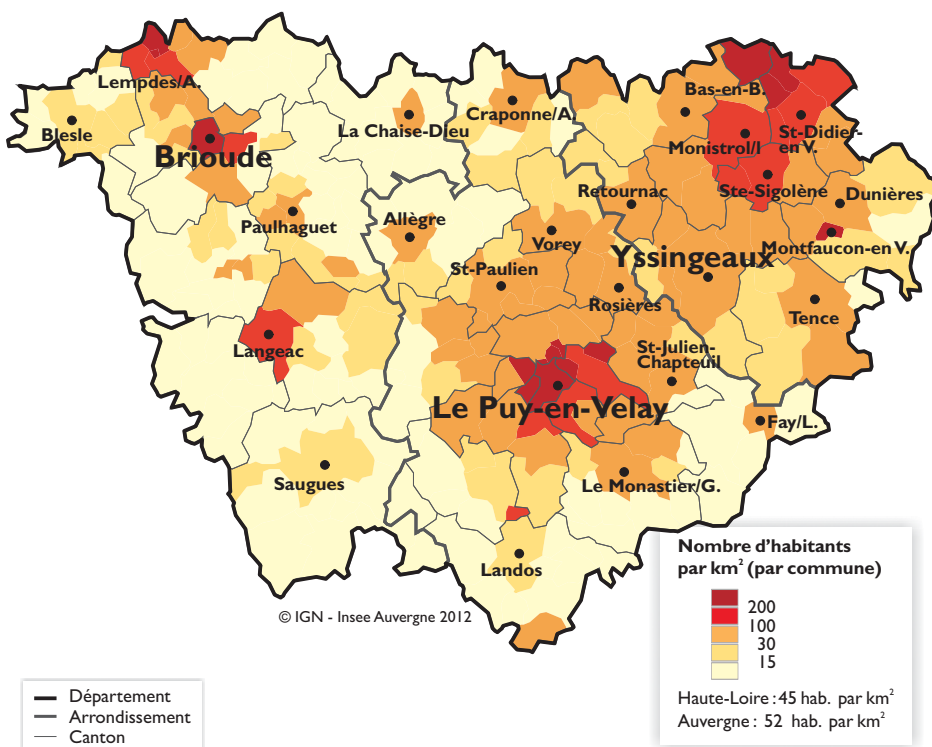
Dans les massifs montagneux situés à l'ouest et au nord du département, où la population est la plus âgée, les apports migratoires ne suffisent pas à compenser le déficit naturel. Les pertes de population, même si elles se sont réduites, restent conséquentes.

►► Variation annuelle moyenne de la population entre 1999 et 2009



Source : Insee, Recensements de la population 2009 et 1999

►► Densité de population 2009



Source : Insee, Recensement de la population 2009

► Pour en savoir plus :
www.insee.fr